

# Внеклассное мероприятие по географии


**«Последний герой».**

Карта великих географических открытий

# Кроссворд

# Великие путешественники,

# путешественники, исследователи



На этой карте показаны маршруты самых знаменитых путешествий, осуществленных в XV и XVI вв. европейцами, и даты открытия ими новых земель.

Лабрадор и Магелан. Жак Картье (Франция) 1534 и 1535

Нордка. Улаабин (Англия) 1553

Баренцево море. Баренц (Дания) 1596-1597

Баффинова Земля (Англия)

Северный полюс. Джон Кабот (Англия/Италия) 1497

Гоа. (Португалия) 1510

Филиппины. Магеллан и Элканан (Португалия/Испания) 1521

территория открыта в 1492-1493

территория открыта в 1518

Индия. Васко да Гама 1498

Карибское море

Флорида. Пис-де-Леон (Испания) 1512-1513

Бразилия. Кабрал (Португалия) 1500

Васко да Гама (Португалия) 1497-1499


Колумб 1493-1494

Магеллан. Элканан (Португалия/Испания) 1519-1522

Мыс Доброй Надежды. Бартоломеу Диаш (Португалия) 1488

Территория, известная европейцам ок. 1400  
Территория, известная европейцам ок. 1600

Колумб 1502-1504



**Для того чтобы вписать отгаданные слова, необходимо нажимать на буквы из алфавита, расположенного внизу. Открытые буквы набирать не требуется.**

### По горизонтали:

1. Первым предположил, что Земля имеет форму шара.
2. В составе Второй Камчатской экспедиции в XVIII веке путешествовал по Сибири.
3. Впервые разработал градусную сетку для построения карт.
4. Открыл Америку.
5. В древности написал «Географию» в 17 книгах.
6. Географический объект, названный в честь С. Дежнева.
7. Норвежский полярный исследователь, в 19 веке добрался до восточного побережья Гренландии.

### По вертикали:


8. Совершил первое кругосветное путешествие.
1. Выдающийся исследователь Африки.
2. Именем Беринга названы остров, пролив и море на севере Тихого океана, а также этот географический объект.
3. Норвежский полярный путешественник и исследователь, первым достиг Южного полюса.
4. Голландский мореплаватель, первым достиг берегов Австралии, Новой Зеландии, Тонга и Фиджи.
5. Голландский мореплаватель и исследователь, в честь которого названо море бассейна Северного Ледовитого океана.




**Начать**

**В  
Ы  
ХО  
Д**

# По горизонтали:



1. Первым предположил, что Земля имеет форму шара.




А Б В Г Д Е Ё Ж З И Й К Л М Н О П

Р С Т У Ф Х Ц Ч Ш Щ Ъ Ы Ь Э Ю Я



# По горизонтали:



2. В составе Второй Камчатской экспедиции в 18 в. путешествовал по Сибири.




А Б В Г Д Е Ё Ж З И Й К Л М Н О П  
Р С Т У Ф Х Ц Ч Ш Щ Ъ Ы Ь Э Ю Я

В  
Ы  
Х  
О  
Д



# По горизонтали:



3. Впервые разработал градусную сетку для построения карт.




А Б В Г Д Е Ё Ж З И Й К Л М Н О П

Р С Т У Ф Х Ц Ч Ш Щ Ъ Ы Ь Э Ю Я



# По горизонтали:



4. Открыл Америку.




А Б В Г Д Е Ё Ж З И Й К Л М Н О П

Р С Т У Ф Х Ц Ч Ш Щ Ъ Ы Ь Э Ю Я


В  
Ы  
Х  
О  
Д



# По горизонтали:



5. В древности написал «Географию» в 17 книгах.



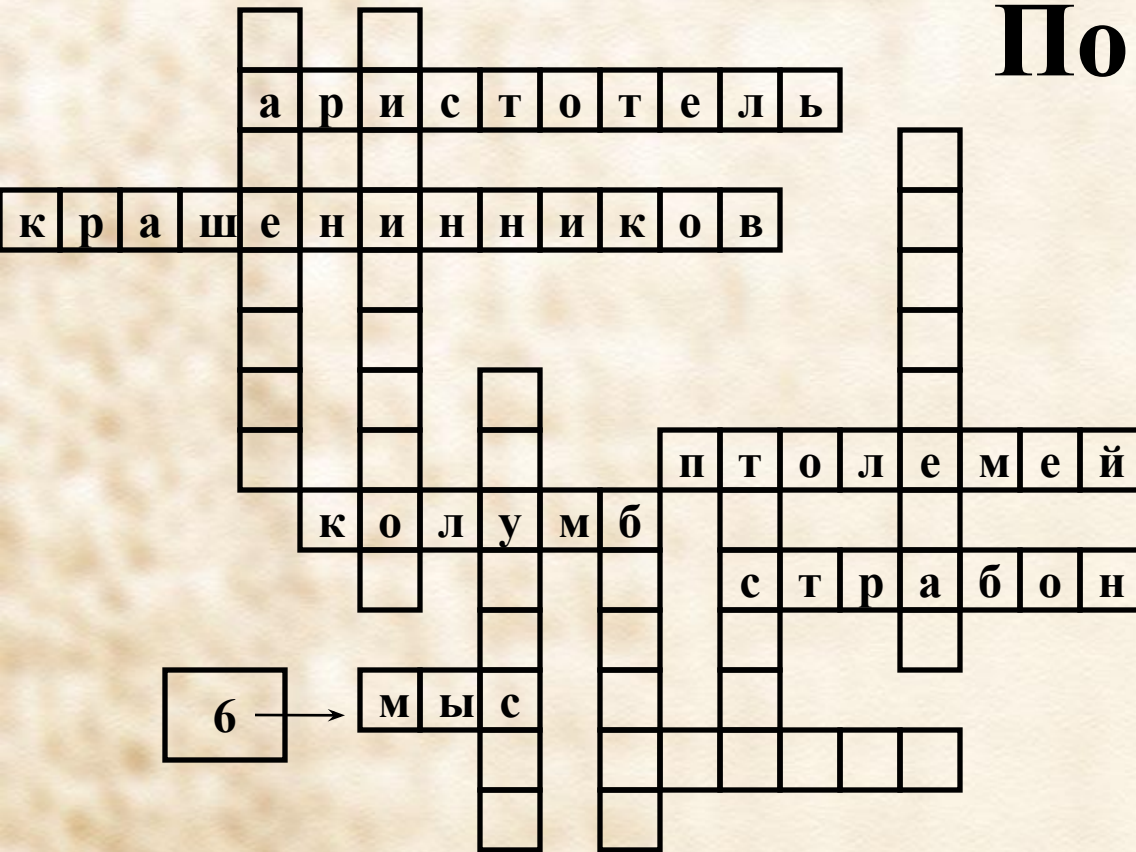
А Б В Г Д Е Ё Ж З И Й К Л М Н О П

Р С Т У Ф Х Ц Ч Ш Щ Ъ Ы Ь Э Ю Я





# По горизонтали:



6. Географический объект, названный в честь С. Дежнёва.




А Б В Г Д Е Ё Ж З И Й К Л М Н О П

Р С Т У Ф Х Ц Ч Ш Щ Ъ Ы Ь Э Ю Я



# По горизонтали:



7. Норвежский полярный исследователь, в XIX в. добрался до восточного побережья Гренландии.




А Б В Г Д Е Ё Ж З И Й К Л М Н О П

Р С Т У Ф Х Ц Ч Ш Щ Ъ Ы Ь Э Ю Я



# По вертикали:



8. Совершил первое кругосветное путешествие.




А Б В Г Д Е Ё Ж З И Й К Л М Н О П

Р С Т У Ф Х Ц Ч Ш Щ Ъ Ы Ь Э Ю Я

В  
Ы  
Х  
О  
Д



# По вертикали:



9. Выдающийся исследователь Африки.




А Б В Г Д Е Ё Ж З И Й К Л М Н О П

Р С Т У Ф Х Ц Ч Ш Щ Ъ Ы Ь Э Ю Я



# По вертикали:



10

10. В честь В.Беринга названы море, остров, пролив и этот географический объект.



А Б В Г Д Е Ё Ж З И Й К Л М Н О П


Р С Т У Ф Х Ц Ч Ш Щ Ъ Ы Ь Э Ю Я

ВЫХОД



# По вертикали:

11. Норвежский полярный путешественник и исследователь, первым достиг Южного полюса.




А Б В Г Д Е Ё Ж З И Й К Л М Н О П

Р С Т У Ф Х Ц Ч Ш Щ Ъ Ы Ь Э Ю Я

В  
Ы  
Х  
О  
Д



# По вертикали:



12. Голландский мореплаватель, первым достиг берегов Австралии, Новой Зеландии, Тонга и Фиджи.




А Б В Г Д Е Ё Ж З И Й К Л М Н О П

Р С Т У Ф Х Ц Ч Ш Щ Ъ Ы Ь Э Ю Я



# По вертикали:



13. Голландский мореплаватель и исследователь, целью его экспедиции был поиск Северо-Восточного прохода в Азию.




А Б В Г Д Е Ё Ж З И Й К Л М Н О П

Р С Т У Ф Х Ц Ч Ш Щ Ъ Ы Ь Э Ю Я







**Молодцы!**

А Б В Г Д Е Ё Ж З И Й К Л М Н О П

Р С Т У Ф Х Ц Ч Ш Щ Ъ Ы Ь Э Ю Я

ВЫХОД

ресурсы