



РЕСПУБЛИКА КРЫМ. ГЕОГРАФИЧЕСКОЕ ПОЛОЖЕНИЕ И РЕЛЬЕФ

СОДЕРЖАНИЕ

ВОПРОСЫ

ЗАДАНИЯ

ПРАКТИКУМ

РЕСУРСЫ

Пономаренко Г.Н., учитель географии МБОУ СОШ №12, г.Североморск



Визитка



Краткая историческая справка



Географическое положение



Геологическое строение и рельеф
Крыма



Минеральные ресурсы



Территория

Население

Площадь
Республики
Крым

1,959 млн
человек

27 тыс. кв. км.

Состав

14 районов
11 городов
республиканского значения
г. Севастополь – статус
федерального значения



Крым - это символ государственной полноценности России



В феврале 2014 года начались протесты жителей Автономной Республики Крым и в декабре 1918 года на полуострове была установлена советская власть. 19 октября 1921 года здесь была создана Крымская Автономная Советская Социалистическая Республика в составе РСФСР. В 1941 году в результате Второй мировой войны стало известно о наступлении немецко-фашистских войск на Крым. С октября 1941 года по июль 1942 года продолжалась оборона Севастополя. В мае 1944 года полуостров был освобожден в ходе Крымской операции. В мае 1944 года полуостров был освобожден в ходе Крымской операции.



Село ПЕРЕКОП



Азовское море

324 км

МЫС ФОНАРЬ

МЫС
ПРИБОЙНЫЙ

Черное море

207 км

Черное море

МЫС САРЫЧ

ГЕОГРАФИЧЕСКОЕ ПОЛОЖЕНИЕ.: МОРЯ, ПРОТЯЖЕННОСТЬ,

КРАЙНИЕ ТОЧКИ

Перекопский перешеек
Ширина 8 км

Каркинитский
залив

п-ов Тарханкут

Берега полуострова сильно
изрезаны многочисленными
бухтами, бухточками
и заливами.

Каламитски
й
залив

Черное море

Залив Сиваш

П-ов Арабатская
стрелка

П-ов Арабатская

Азовское море

Казантипски
й
залив

Керченский п-ов

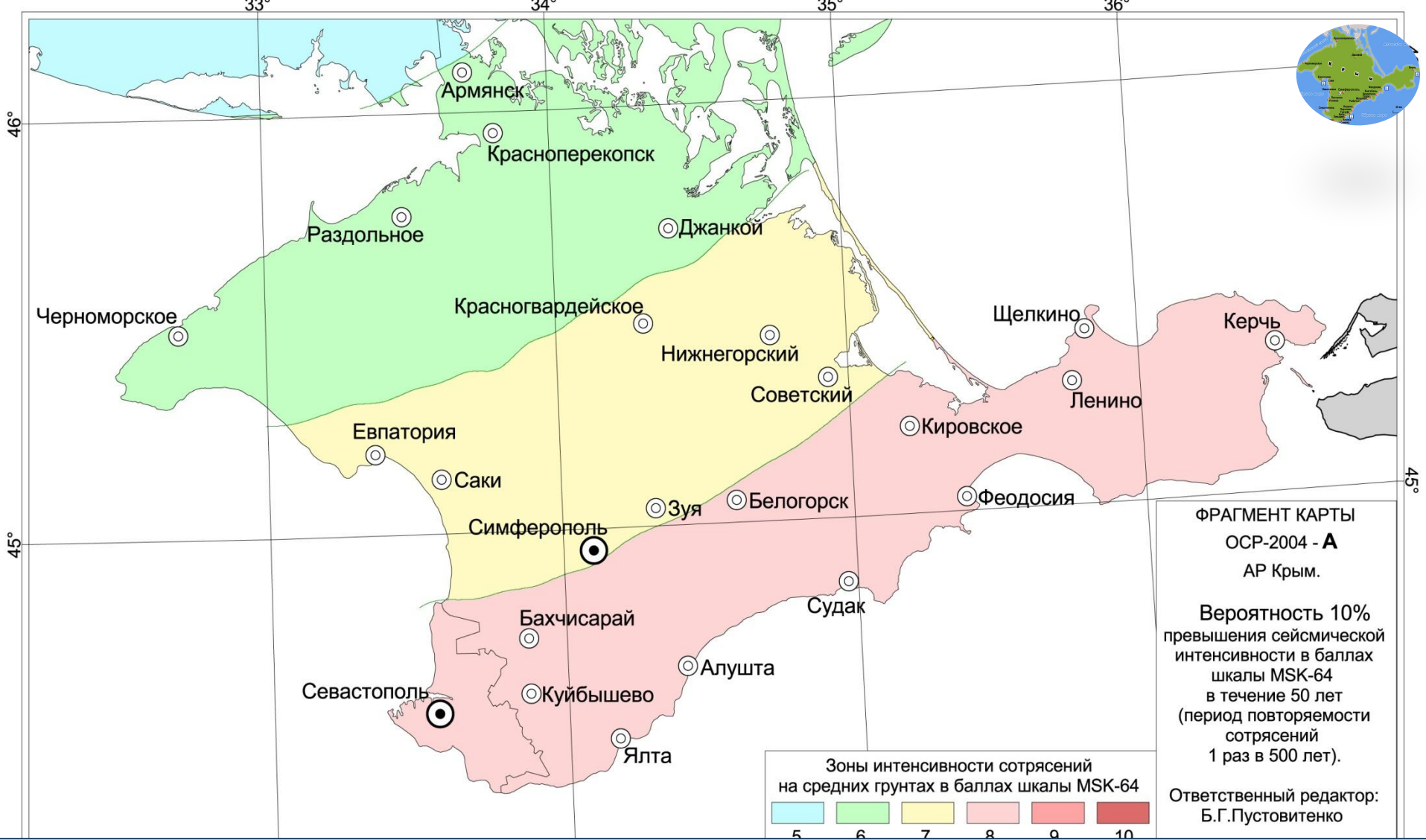
Феодосийски
й
залив

Черное море

Керченский пролив



ГЕОГРАФИЧЕСКОЕ ПОЛОЖЕНИЕ: ЗАЛИВЫ, ПРОЛИВЫ,



Современные тектонические движения свидетельствуют о том, что территория полуострова продолжает формироваться. В тех местах, где наблюдаются максимальные напряжения в земной коре, возможны землетрясения. Очаги сильных землетрясений расположены на расстоянии 10—50 км от ЮБК, в полосе крутого материкового склона, отделяющего поднимающиеся горы Крыма и прогибающ...

ПРИРОДНЫЕ УСЛОВИЯ.
РЕЛЬЕФ

По характеру рельефа
Крым разделяется на три
главные части

Равнины Северного
Крыма

Холмисто-грядовой
рельеф
Керченского п-ва

Крымские горы



Равнины Северного Крыма



Холмисто-грядовый рельеф Керченского полуострова







Горная система Крымских гор протянулась от мыса св.
Ильи
у Феодосии на востоке до мыса Айя у Балаклавы



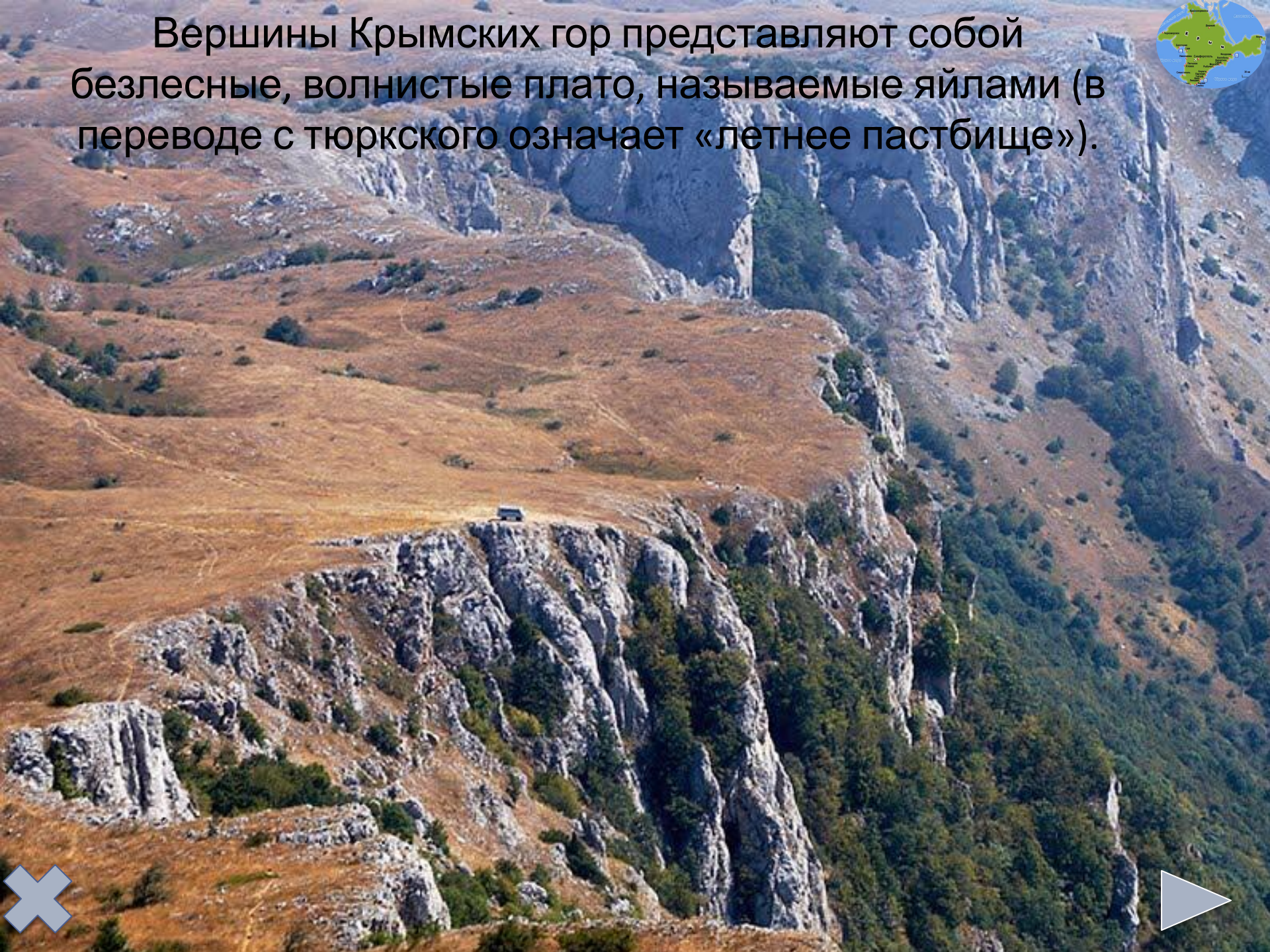
Главная гряда Крымских гор



Демерджи



Вершины Крымских гор представляют собой безлесные, волнистые плато, называемые яйлами (в переводе с тюркского означает «летнее пастбище»).






Во Внутренней гряде преобладают куэсты — обширные возвышенности с относительно плоской поверхностью, наклоненной обычно к северу, высотой до 750 м.



Внешняя гряда Крымских гор, высотой около 350м, плавно переходит в равнины северной части Крыма



Крым знаменит своими карстовыми пещерами в известняках Внутренней и Внешней гряд Крымских гор. Известно около 880 различных карстовых полостей — колодцев, пещер, шахт. Их общая протяженность составляет 83,7 км.





К месторождениям строительных материалов. Богатые месторождения строительных материалов. Распространение полезных ископаемых Крыма связано с его геологическим строением. В степной части полуострова, которые являются осадками древнего месторождения железных руд Керченского полуострова: моря. Прочностью отличаются инкерманские бурые железняки осадочные известняки, образованные из скелетов очень мелких организмов.



В степе дракони и шаманы вернутся в райожеты
Карадага: горный хрусталь, аметист, сердолик, агат,
опал, яшма.



Потухший вулкан Карадаг



агат




Горный
хрусталь



аметист



яшма




опал




сердолик




Вопросы




В рельефе выделяют три части: равнины северного Крыма, холмисто-грядовый рельеф Керченского п-ва, на юге – Крымские горы




Равнинный Крым – Скифская плита
Крымские горы – область альпийской складчатости



Безлесные волнистые плато Крымских гор («яйла» - пастбище, тюркс.)



гора Роман-Кош, 1545м



Выходы вулканических пород в виде куполообразных поднятий (г. Аюдаг)



Село Перекоп



Азовское море

Керченский пролив

мыс ФОНАРЬ



мыс
ПРИБОЙНЫЙ

Черное море

Черное море

мыс САРЫЧ



Назови крайние точки, моря, пролив



Перекопский перешеек



7
Каркинитский
залив

3
п-ов Тарханкут

Берега полуострова сильно
изрезаны многочисленными
бухтами, бухточками
и заливами.

8
Каламитски
й
залив

Черное море

1
Залив Сиваш

П-ов Арабатская
стрелка

Азовское море

4
Казантипски
й
залив

2
Керченский п-ов

5
Феодосийски
й
залив

Черное море

Назови заливы и полуострова Крыма



A satellite-style map of the Crimean Peninsula is shown against a blue background. The map displays the terrain, including the Crimean Mountains in the north and the Crimean Trench. A semi-transparent yellow box is overlaid on the map, containing a list of geographical features to be marked on a contour map of Crimea.

НА КОНТУРЕ КРЫМА ОБОЗНАЧИТЬ:

1. Крымские горы

2. Моря: Черное, Азовское

3. Полуострова: Керченский, Тарханкутский Арабатская
Стрелка

4. Заливы: Казантипский, Феодосийский, Сиваш,
Каркинитский, Каламитский

5. Крайние точки: село Перекоп, мыс Сарыч, Фонарь,
Прибойный



Ресурсы

<http://img01.chitalnya.ru/upload/569/2433597370982170.jpg> - Роман-Кош

http://www.ayda.ru/images/places/10671/o_1616.jpg - Ай-Петри

<http://album.foto.ru/photos/pr0/335401/1435477.jpg> - Аюдаг

<http://geobotany.narod.ru/europe/160.jpg> - юв Крым

<http://menyaylov.users.photofile.ru/photo/menyaylov/96666267/xlarge/129302181.jpg> ЮЗ

<http://img4.tourbina.ru/photos.4/6/2/6/3/8/1383626/big.photo/Dzhangul.jpg>- ЮЗ

<http://im2-tub-ru.yandex.net/i?id=29a8600047e3c0da9d4967486e7277d4-25-144&n=24> –
равнины северного Крыма

http://nub1an.ru/img/IMG_4823.jp - равнины Крыма

<http://meivodnoe.ru/wp-content/uploads/2012/06/soleros-v-meivodnom.jpg> - равнины
Крыма

http://img-9.photosight.ru/30e/2935321_large.jpg - яйла

http://www.gorny-krym.com/foto/d/7639-3/01_P7209996.jpg - яйла

http://crimeaz.ru/images/raznie_prirodnie/karabi_yayla/3.jpg - яйла

<http://www.7ways.com.ua/images/crimea/kuests-of-west-crimea.jpg> - куэсты

http://images.geo.web.ru/pubd/2006/06/26/0001175954/IMG_0960.jpg - куэсты

<http://club.foto.ru/gallery/images/photo/2006/05/29/626049.jpg> - Внешняя гряда

<http://img.gazeta.ru/files3/197/5760197/upload-3.jpg> - Внешняя гряда



http://altfast.ru/uploads/posts/2009-08/1251354135_ssmarble_cave_23.jpg - Мраморная пещера

http://img1.liveinternet.ru/images/attach/c/6/89/764/89764393_08.jpg - пещеры Крыма

<http://zabygrom.com/images/stories/article/ukrine/ukrine-crimea-mramornaya-cave.jpg> -

Мраморные пещеры

<http://praestes.ru/item20140309-3> - географическое положение Крыма

<http://sevnews.info/userfiles/51716.jpg> - республика Крым

http://2mir-istorii.ru/uploads/posts/2014-03/1393664795_0.352908532706.jpg - карта

Крыма

http://adoniscrimea.com.ua/images/stories/galery/crimea_map/topograficheskaja_karta_kryma/topograficheskaja-karta-kryma_1.jpg – карта Крыма

<http://iskitimcity.ru/wp-content/uploads/2014/02/crimea.jpg> - карта Крыма

<http://praestes.ru/item20140309-3/> - историческая справка текст.

<http://tvzvezda.ru/news/crim/content/201403170045-blpp.htm/1.jpg>- референдум

http://infosmi.net/images/stories/articles/2014/Obshchestvo/02-2014/10/ros_Krim.jpg -

митинг в Севастополе

<http://im3-tub-ru.yandex.net/i?id=72c04224b541d36fddd405caf8878a52-117-144&n=24> Крым

http://www.nice-places.com/photos/albums/Koktebel/normal_Koktebel_035.jpg начало Главной гряды у Коктебеля

http://www.crimea.ru/item_info_big.htm?id=373- полезные ископаемые Крыма



<http://images.geo.web.ru/pubd/2006/06/01/0001175721/pic/prak1.jpg> - железная руда,

Керчь
<http://rian.com.ua/images/12975/00/129750013.jpg> - соли Сиваша

http://www.offenes-presseportal.de/bilder/media/588974_bild.jpg - соли Сиваша

<http://drugoigorod.ru/wp-content/uploads/2014/04/saki4.jpg> - известняк

http://stroitelstvovkrymu.ru/system/files/imagecache/highslide_full/sites/default/files/images/page/-foto_6.jpg - известняк

http://business.vesti.ua/storage/asset/image/2014/03/13/1/a1/c14/3e3778ec75e8c71f21d93333f8_4eb2056e.jpg - добыча газа

http://img1.liveinternet.ru/images/attach/c/8/100/674/100674795_gornuyy_hrystal.jpg - горный хрусталь

<http://im1-tub-ru.yandex.net/i?id=7d7670f0f69d55871773013428b8a5c6-29-144&n=24> - яшма

<http://im0-tub-ru.yandex.net/i?id=6c120ac6a421755d74e395e401f76df4-108-144&n=24> - аметист

<http://im2-tub-ru.yandex.net/i?id=fc4240bd1ea646ed5742a50adaab0b45-94-144&n=24> - сердолик

<http://im2-tub-ru.yandex.net/i?id=c66a5516c1dec5a040a06cdbc1d910-65-144&n=24> - агат

<http://im1-tub-ru.yandex.net/i?id=401f277b08478fd9972ae0643e9b0886-136-144&n=24> - опал

