

Открытый урок

Тема: Природные зоны материков

8 класс

Провела: Хисматулина Н.И
Учитель географии
Вторая квалификационная
категория
3 базовый уровень

Загадка



Где-то бушует вьга, где-то метет метель, где-то полгода длится, долгий полярный день, где-то жара и пекло, солнца лучи горячи, так нагревают Землю будто в жаркой печи. Где-то реки озера, где-то край топких болот, где-то с ясного неба, и капля дождя не идет, где-то то сосны, то ели, пустой и тенистый лес, где-то мхи и лишайники, Край пустоты окрест.

«Мозговой штурм»

**Тема
?**



**Цели
?**

**Задачи
?**

Деление на группы



3
группа



2
группа

1 группа



Задание №1 Шкатулка вопросов



Определите природную зону по описанию

Задание

№2

Сравните природные зоны по плану.

Зооло

г

Ботани

к



Геогра
ф

Почво
д

Руководитель
группы

Групповая

работа

1 группа

Сравните природную зону степи Евразии и Северной Америки.

2 группа.

Сравните природную зону пустыни Австралии и Южной Америки

3 группа. Сравните природную зону экваториальных лесов Африки и Южной Америки

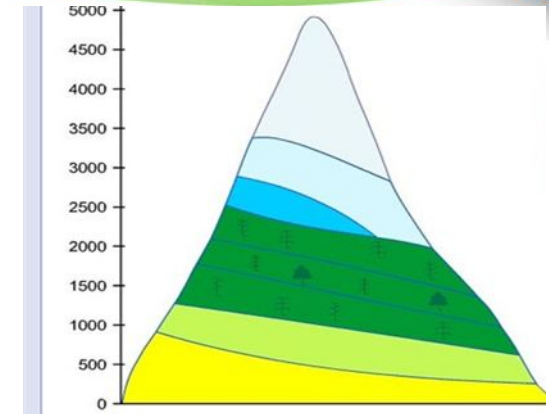
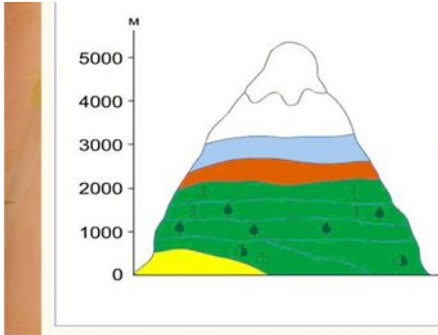


Дискриптор	Оценка
Сравнивает Географическое положение ПЗ	1 жетон
Сравнивает Почвы ПЗ	1 жетон
Сравнивает Растительный мир ПЗ	1 жетон
Сравнивает Животный мир ПЗ	1 жетон

Задание

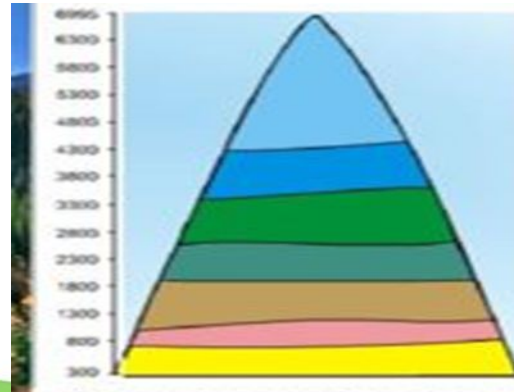
Расположите природные зоны в горах.

№3 «Поход в горы»



Дискриптор

1. Верно показывает на схеме 3 ПЗ - 3 жетона
2. Верно показывает на схеме 2 ПЗ – 2 жетона
3. Верно показывает на схеме 1ПЗ- 1 жетон
4. Все показывает не верно- 0 жетонов



Задание

№4

Географический диктант

1. Поднимите красный круг если вы ответили на все вопросы правильно
2. Поднимите желтый круг если у вас было допущены ошибки
3. Поднимите зеленый круг если вы на все вопросы ответили неправильно



Рефлексия

