


04.03.2016

## ***Обобщение по теме «Южная Америка»***

**Эпиграф:**

**«Познания и странствия неотделимы друг от друга»**

**К.Паустовский.**




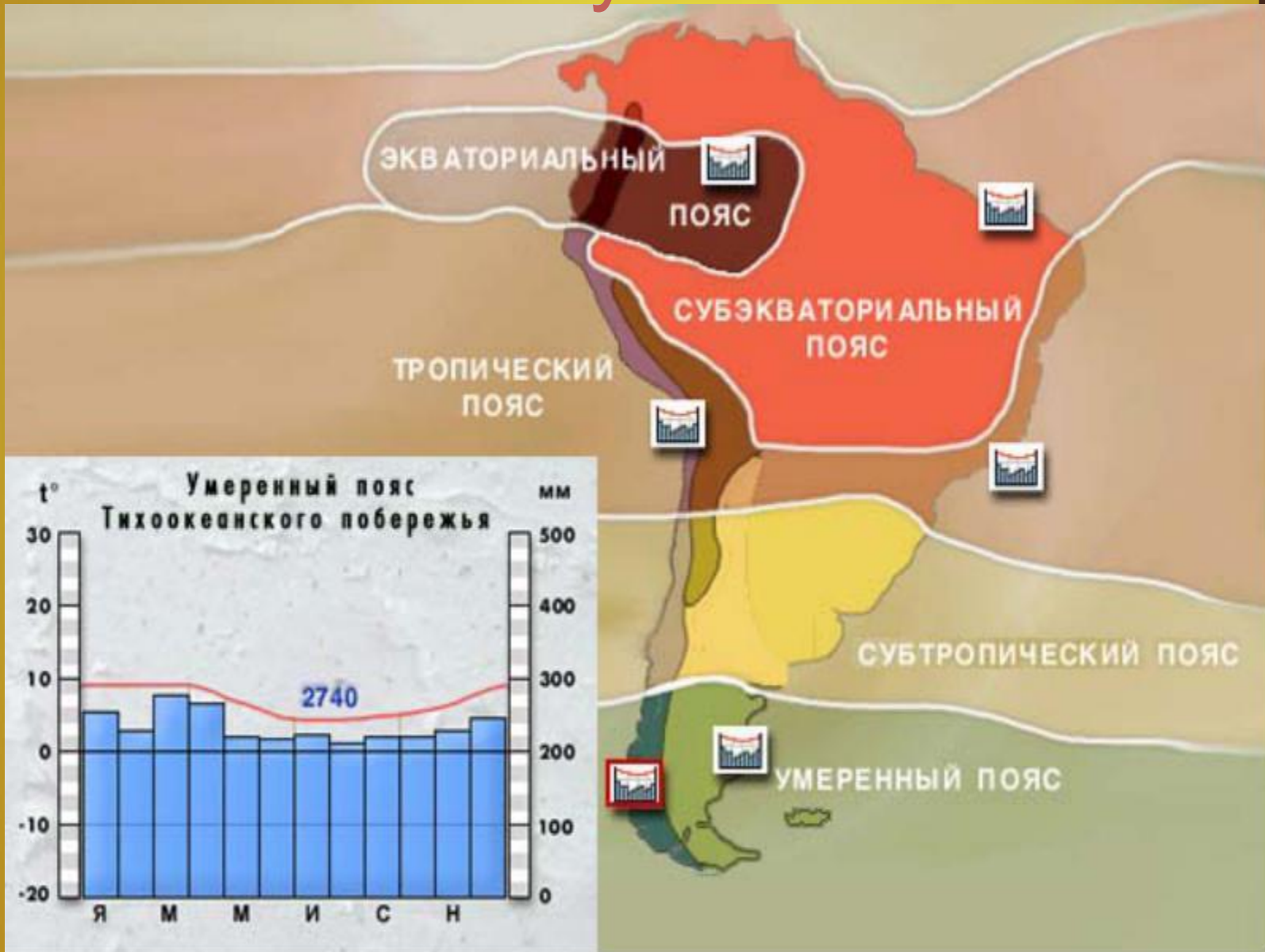
# Залив «Имена»

Открытия		Исследователи
1. Кто первым из европейцев достиг берегов Южной Америки?	А	Н.М.Пржевальский
	Б	А. Гумбольдт
2. Материк получил свое название по имени....	Г	Х. Колумб
	Д	А. Веспуччи
3. Кого называли «вторым Колумбом»?	Е	Р. Скотт
4. Русский ботаник установивший центры древних очагов земледелия?	Ж	А.Веспуччи
5. Кто из перечисленных путешественников не принимал участия в путешествиях по Южной Америке?	З	Ф. Писарро
	И	Н.И.Вавилов


1-г,2-д,3-б,4-и,5-а,е,



# Бухта «Климат»




# Рио – де- Жанейро




# Станция «Рельеф»


## Особенности форм рельефа

- 1. Самая большая равнина земного шара.
- 2. Равнина, имеющая уклон на юг.
- 3. Плато, богатое золотом и алмазами.
- 4. Самая длинная горная- цепь на суше
- 5. Низменность на севере материка.






# Водная станция



# Вставьте пропущенные слова

На горных реках много \_\_\_\_\_ и \_\_\_\_\_, например \_\_\_\_\_ самый высокий в мире. Восточная часть материка более низкая, поэтому большинство рек впадает в \_\_\_\_\_ . Река Амазонка \_\_\_\_\_ в течение всего года. Самое большое высокогорное озеро мира – это \_\_\_\_\_ . На одном из притоков реки Парана расположен водопад \_\_\_\_\_ . В реке \_\_\_\_\_ живут пресноводные дельфины. Больших озер на материке немного. Самое большое озеро \_\_\_\_\_ :




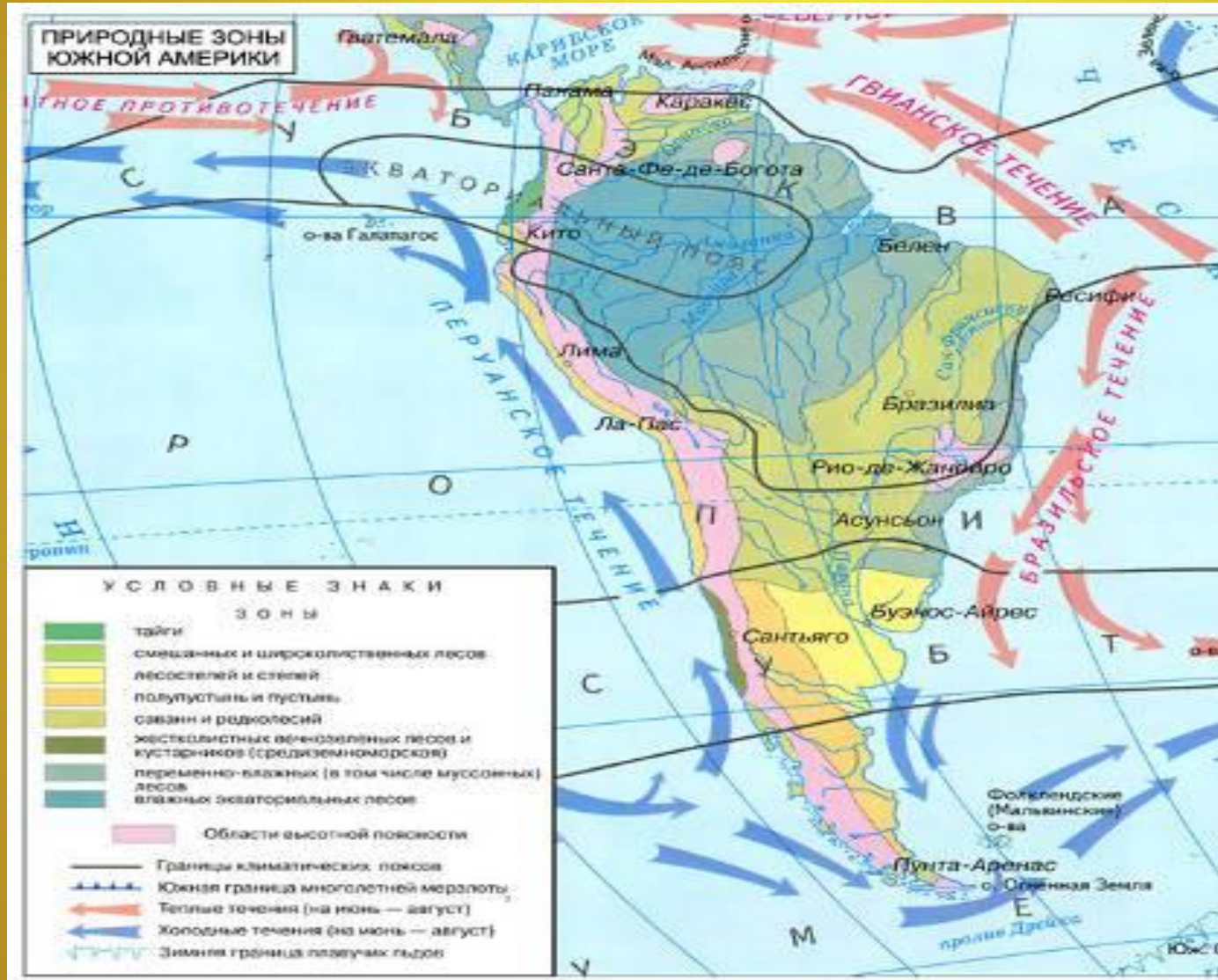


# Правильный ответ


- *На горных реках много порогов и водопадов, например Анхель самый высокий в мире. Восточная часть материка более низкая, поэтому большинство рек впадает в Атлантический океан. Река Амазонка полноводна в течение всего года. Самое большое высокогорное озеро мира – это Титикака. На одном из притоков реки Парана расположен водопад Игуасу. В реке Амазонка живут пресноводные дельфины. Больших озер на материке немного. Самое большое озеро Маракайбо.*



# Станция «Природные зоны»




# Андский кондор




# Что такое?

- Сельва
- Льянос и кампос
- Пампа
- Патагония



# Станция «Население и страны»





- Цифрами позначено:
- 1 Мексика
  - 2 Гватемала
  - 3 Бельма
  - 4 Сальвадор
  - 5 Нікарагуа
  - 6 Коста-Рика
  - 7 Домініка
  - 8 Мартиніка (Фр.)
  - 9 Сент-Люсія
  - 10 Сент-Вінсент і Гренадіни
  - 11 Барбадос
  - 12 Гренада
  - 13 Антильські о-ви (Нід.)
  - 14 Аруба (Нід.)

**Населення:** 378 500 000 чоловік  
**Густота населення:** 22 жителя на 1 кв. км  
**Кількість країн, включаючи залежні:** 15  
**Найбільша країна:** Бразилія, 8 511 996 кв. км  
**Найменша країна:** Суринам, 163 820 кв. км  
**Найбільша країна за населенням:**  
 Бразилія, 189 440 000 жителів  
**Найбільша густота населення:**  
 Еквадор, 48 жителів на 1 кв. км  
**Найбільше місто (агломерація):**  
 Сан-Паулу (Бразилія), 18 333 000 жителів

