



**География – наука  
Путешествий и открытий,  
Про нее вам все расскажет  
Географии учитель!**

**Вместе с ним перенесетесь  
Вы в любую точку света,  
И учитель вам покажет,  
Где на карте будет это.**

**Вместе с ним вы побываете  
На уроках в разных странах,  
Много нового узнаете  
Об обычаях и нравах.**

**Вам учитель все расскажет,  
Объяснит и нарисует,  
На вопросы все ответит,  
Было так и дальше будет.**

***Мало иметь хороший ум,  
главное – хорошо его применять.  
Рене Декарт.***



СЕВЕРНЫЙ ЛЕДОВИТЫЙ ОКЕАН

СЕВЕРНЫЙ ЛЕДОВИТЫЙ ОКЕАН

СЕВЕРНАЯ АМЕРИКА

УРАЛЬСКИЕ ГОРЫ

СКОШИСТЫЕ ГОРЫ

ЗАПАДНО-СИБИРСКАЯ РАВИНА

Великие равнины

Азия

МЕХИКО

Африка

ЮЖНАЯ АМЕРИКА

Индийский океан

Анды

Австралия

ПАТАГОНИЯ

Южный океан

Южный полярный круг

Южный полярный круг

АНТАРКТИДА



# Станция «Биографическая»

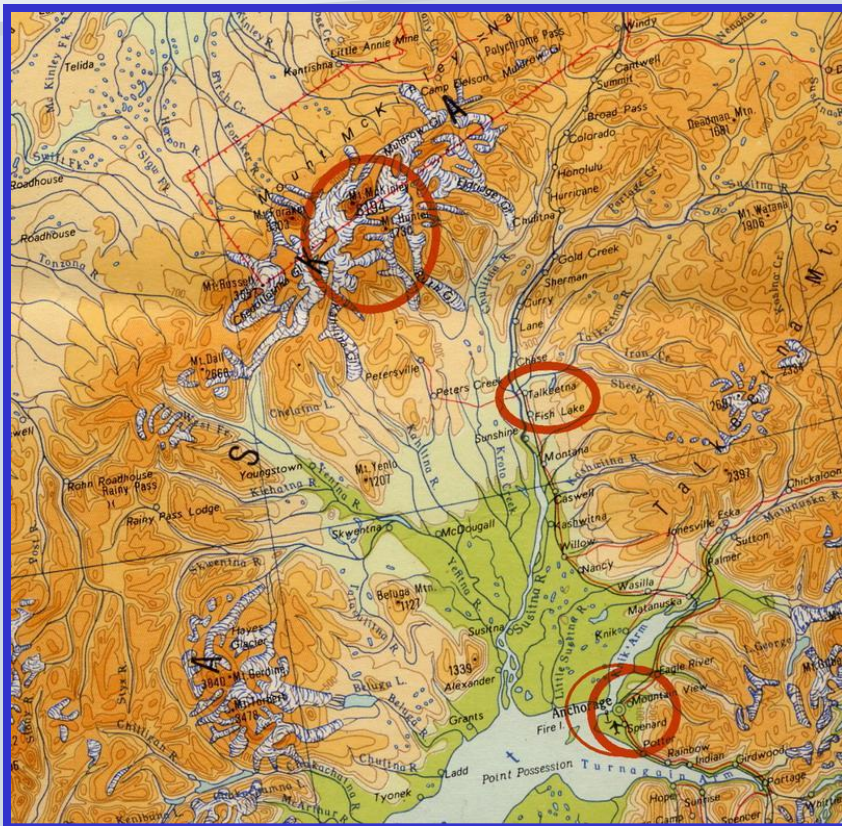
6193 м

1492 г.


5700 м



# г. Мак-Кинли



# Открытие Америки Христофором Колумбом



# р. Миссисипи





# Станция

## «Что такое? Кто такой?»

1. Колорадо
2. Лабрадор
3. Берингов
4. Аппалачи
5. Святого Лаврентия
6. Кордильеры






# Станция «Почемучки»

- Почему Америку называют Америкой?
- Почему Шелихова называют русским Колумбом?
- Почему горы протянулись на западе, а равнины на востоке?
- Почему на материке часты атмосферные смерчи-торнадо?
- Почему прерии называют «Хлебной корзиной»?
- Почему природные зоны сменяются не только с севера на юг, но и с запада на восток?



# Америго Веспуччи



# Григорий Иванович Шелихов




# Станция «Угадай-ка»









**МОЛОДЦЫ!**