


Он азиатскому материку
Пришелся каменным порогом
Ему известен мамонта скелет
В грунтах промерзлых. Ливнями, вет
Его точили миллионы лет,
Чтобы строкою засверкали грани.
Железо, никель, хромовые руды
Я трону словом, рифму им найду.
Недаром в копиях камень изумрудный
Зеленым глазом смотрит в темноту.
Хребет запутает тропюю лосей,
Черникой спелой потчевать начнет,
Блеснет меж сосен речкой Сосьвой,
До светлой тучки ледником достанет,
В озера глянет, в стих войдет таким.
Он весь пропах лесами и цветами
И горьким дымом заводским.



°C
20
10
0
-10
-20
5




°C
20
10
0
-10
-20
5



© nashlac.tourister.ru

°C
20
10
0
-10
-20
5



© nashlac.tourister.ru

°C
20
10
0
-10
-20
5




© nashlac.tourister.ru

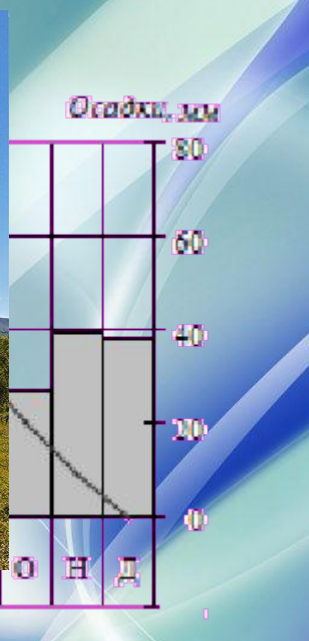

°C
20
10
0
-10
-20
5




°C
20
10
0
-10
-20
5



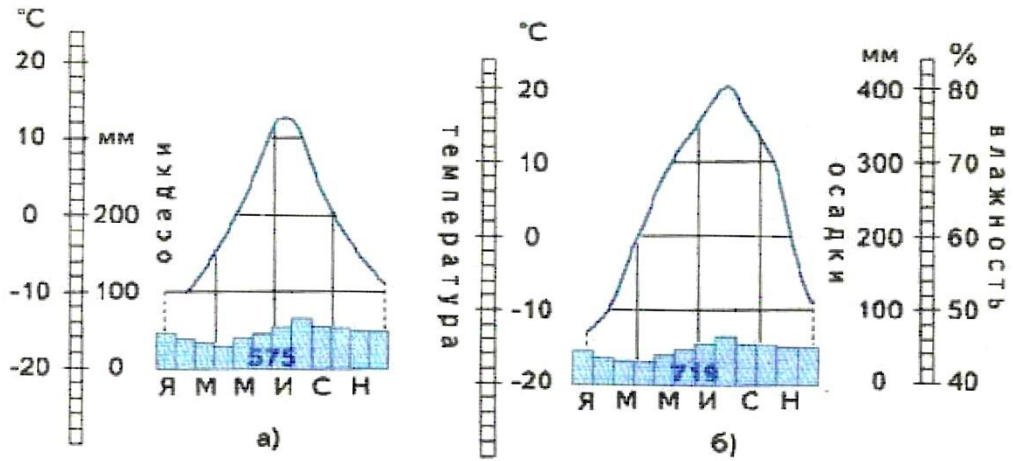
© nashlac.tourister.ru



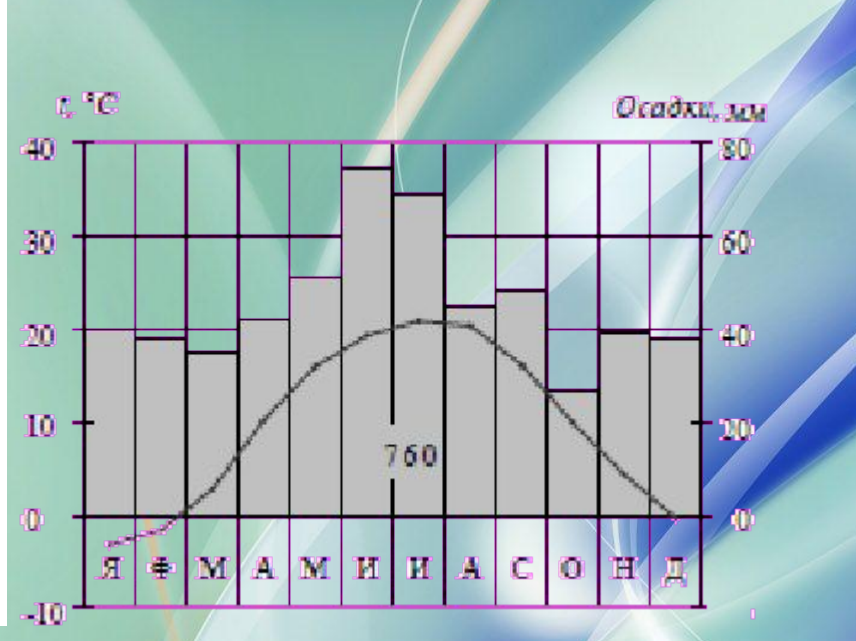
575 Годовое количество осадков в миллиметрах



© nashlac.touristerru



Температура воздуха в градусах С
 Количество осадков по месяцам в миллиметрах
575 Годовое количество осадков в миллиметрах



Особенности климата Урала.



Урал-водораздел

Цель урока: Формирование знаний о климате и внутренних водах Урала; формирование образа изучаемой территории.

Задачи урока: 1. Рассмотреть причины формирования климата территории.

2. Сформировать представление о главных особенностях климата Урала.

3. Познакомиться с многообразием рек, озер и знаменитыми пещерами Урала.




С помощью карт атласа заполните таблицу:

Деление Урала:	Температура января	Температура июля	Осадки	Климатический пояс
Полярный Урал				
Приполярный Урал				
Северный Урал				
Средний Урал				
Южный Урал				





Физкультминутка.



РЕКА

Река Чусовая



Кунгурская




Озеро Развал



Решение проблемной задачи

Участок реки Кумыш, протекающий по территории Пермского края, называется Вынырок.

Чем объясняется необычное Название?



Вставьте пропущенные слова в

ТЕКСТ

На климат региона большое влияние оказывают _____ воздушные массы, соседство _____ океана, _____ гор. Количество солнечной радиации здесь уменьшается в направлении с _____ почти в _____ раза. В результате Полярный Урал расположен в _____ поясе, а Южный Урал в южной части _____ пояса. Зима на Урале _____, а лето _____. Поэтому наиболее благоприятными климатическими условиями для жизни и населения отличаются _____ и _____ Урал.



Вставьте пропущенные слова в

текст

**Уральские горы служат _____ для рек
европейской части страны и _____.
Красивейшей рекой считают
реку _____. На Урале находится
более ___ тыс. озер. Наиболее
распространены озера
_____ происхождения.**



Домашнее задание:

1. Параграф 42, вопросы;
2. На к/к нанести реки и озера Урала.

