

Славное море Байкал

Выполнила ученица 11
класса МОУ ИРМО
«Ширяевская СОШ»
Гопоненко Любовь
Руководитель проекта
Шестакова Е.В.
Учитель географии


2013







- *Индира Ганди (еще не премьер-министр, а просто дочь Джавахарлала Неру) в 1963 году по колени зашла в воду, умылась, из ладоней испила байкальской воды. На замечание – как бы не простыла в холодной воде – ответила : « Она святая! Как в Ганге, но прохлада снимает усталость, и я счастлива, что была на берегах божественного озера».*









**Прозрачный байкальский
лед.**



**Мыс Бурхан - визитная
карточка
Байкала. Остров Ольхон.**



Ушканьи острова

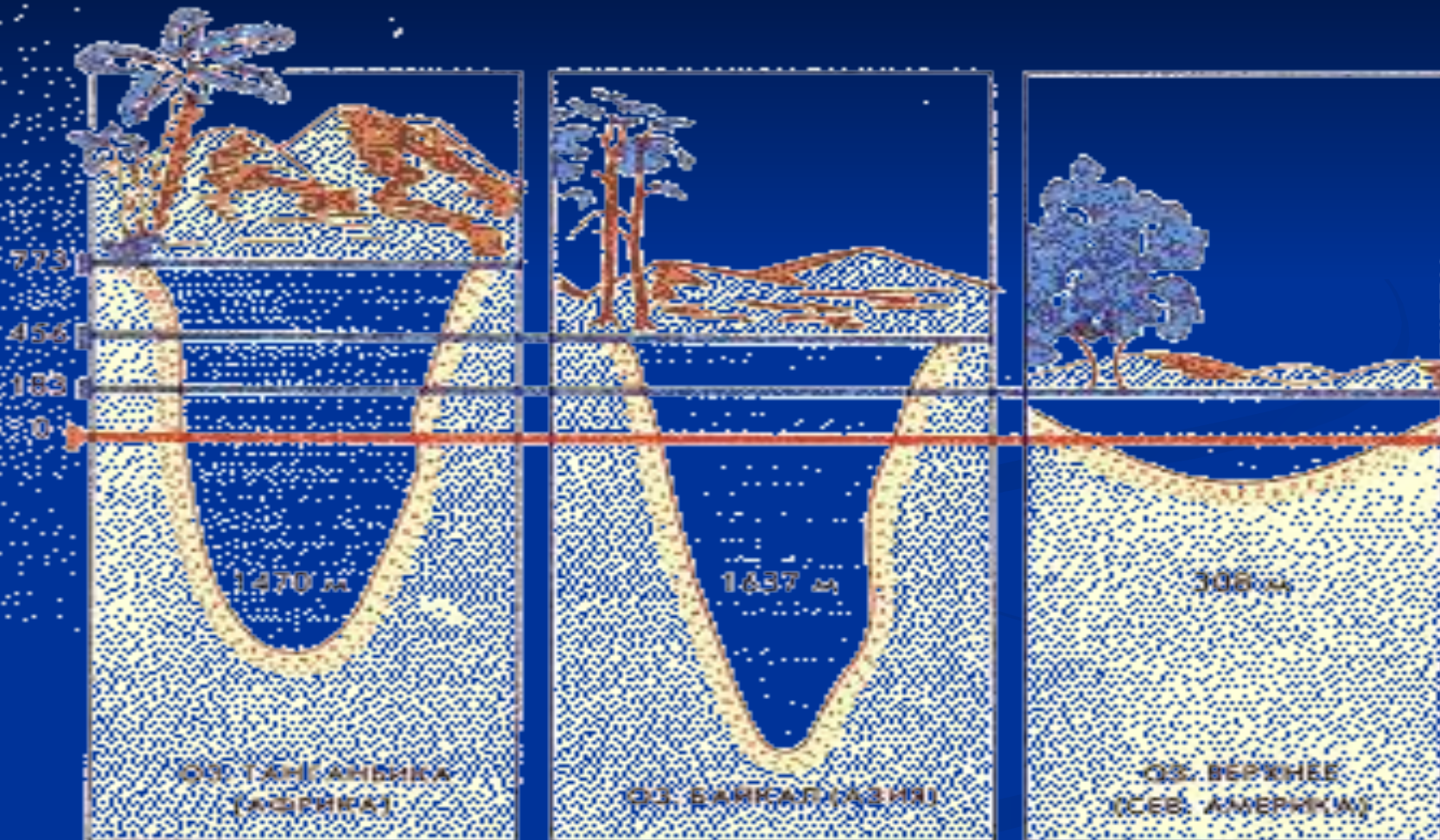


**Западный берег
Байкала.
Фото с Бакланьего
Камня.**



**Северный Байкал.
Байкало-Ленский
заповедник.**

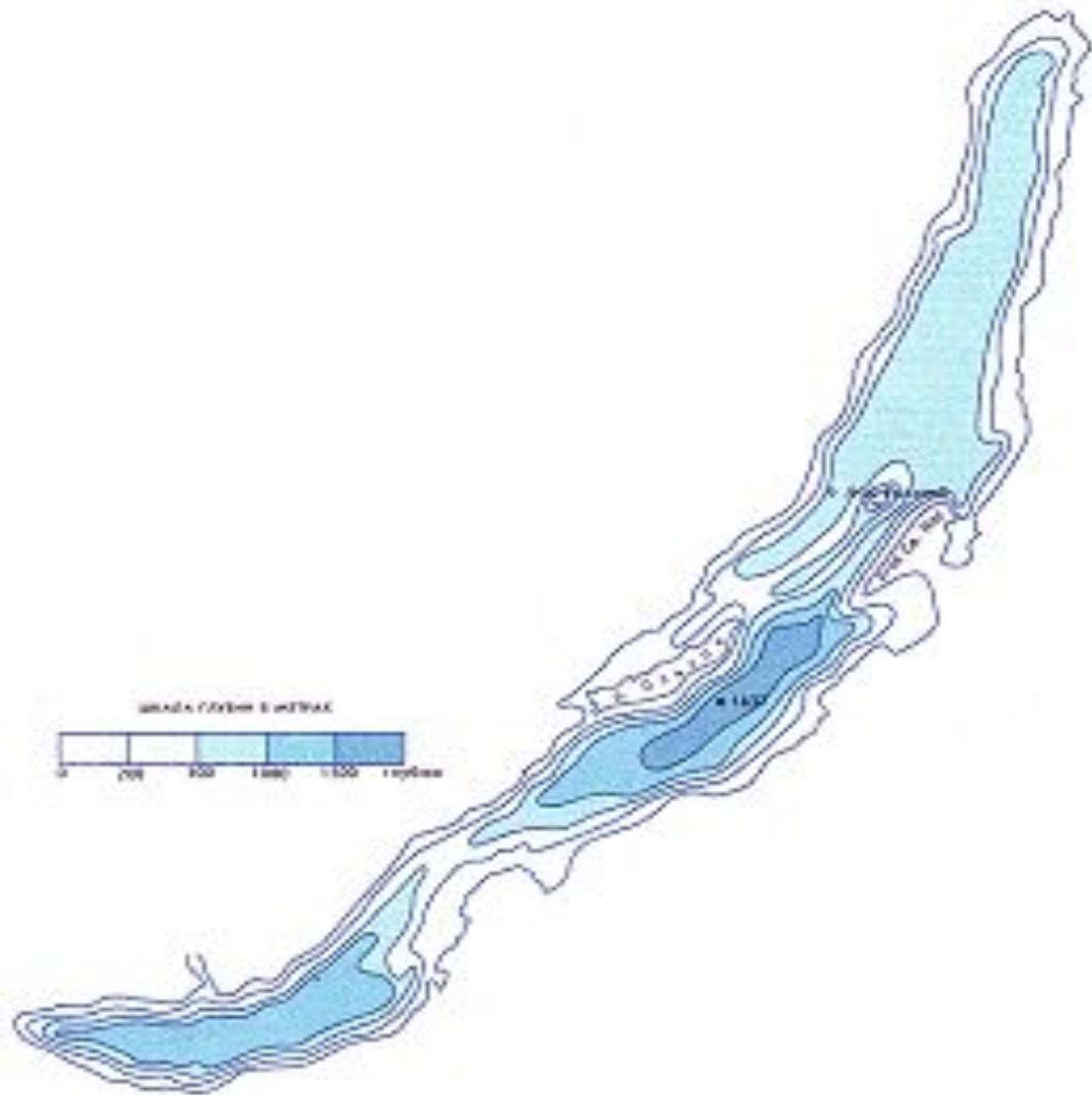
Высотное положение и максимальная глубина оз. Байкал в сравнении с другими озерами



Танганьика (Африка) 1435

оз. Байкал 1637

Оз. Верхнее
(Сев. Америка) 308





В Байкале сосредоточена почти третья часть мировых запасов поверхностной пресной воды.

Длина озера - 636 км.

Ширина озера: максимальная - 81 км, минимальная - 27 км.

Длина береговой линии более 2000 км.

Количество островов - 30, самый крупный остров - Ольхон (около 730 км²).

Площадь озера - 31500 км².

Объём водной массы 23000 км³.

Максимальная глубина озера 1637 метров (это самый глубокий континентальный водоём на земном шаре).

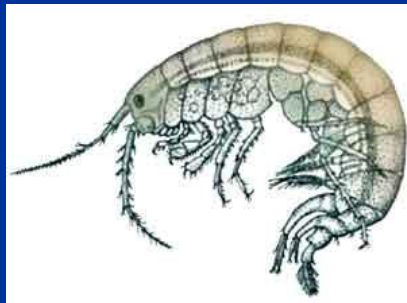
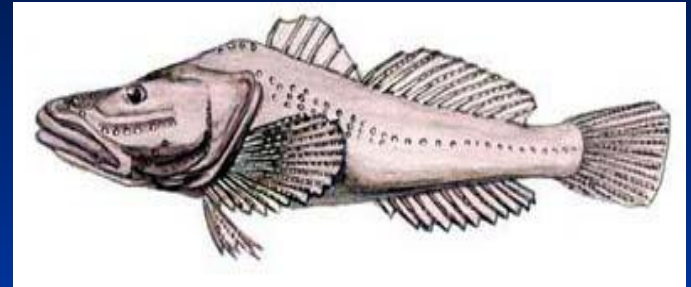

- Водосборный бассейн озера Байкал занимает 588000 км², что заметно больше территории Франции (площадь которой 551000 км²). Бассейн Байкала представляет собой чередование горных и равнинных пространств. Выделяют 5 областей, отличающихся по природно-климатическим условиям: "Прибайкальская Юго-Западная", "Хамар-Дабанская", "Северо-Байкальская", "Селенгинская Даурия" и "Чикойская Тайга".

Байкальская нерпа





Рыбы Байкала




Копченая рыба





В основном на Байкале обитают чайки и разные виды уток. На прибрежных скалах Байкал можно увидеть крупные колонии серебристых чаек. Множество птиц обитает в дельтах рек, на мелководных заливах и озерах - это, в основном, стаи мигрирующих гусей-гуменников и лебедей-крикунов.





Здесь начинается Байкал



Листвянка




Шаман-камень







Пик Черского





© Андрей Герасимов, 2005

Порт Байкал



© Андрей Герасимов, 2005

**Большой солнечный вакуумный телескоп, расположенный
на вершине горы за Листвянкой.**

Свято-Никольская церковь





Байкальский музей СО РАН

В Байкальском музее



Побережье



Южная часть озера, окаймленная пологими сопками хребта Хамар-Дабан, - самая освоенная и обжитая. Здесь проходит Кругобайкальская железная дорога, находятся турбазы и другие места отдыха.



А восточное побережье озера, наоборот, - отлогое, приветливое. Горы Баргузинского хребта отходят далеко от Байкала, оставляя место для прибрежных лугов и солнечных урочищ в местах впадения веселых говорливых горных речек.



Мраморные скалы
"Ушканьих островов"





Чивыркуйский залив:
Мыс "Змеевый"
Бухта "Змеевая" –
сердце Чивыркуйского залива



Панорама с вершины
Святого носа
на Баргузинский залив

Наивысшая точка Святого носа
достигает высоты 1877 метров





«Поющие пески»



Причудливые скалы



**Побережье в
районе
бухты Песчаная.**



Побережье Байкала
вблизи
пади Малой Кадильной

Саянские горы



**По словам тех, кто достаточно часто бывает в этих местах—
соседний берег видно очень редко**

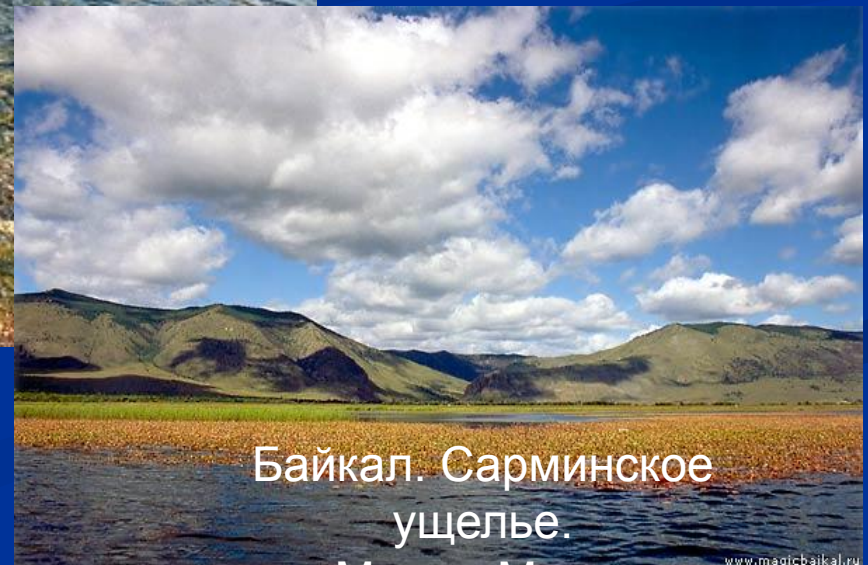
Бухта Песчаная



Малое море



Байкал. Пролив Малое Море,
справа остров Ольхон.



Байкал. Сарминское
ущелье.
Малое Море.


Байкал. Острова Модото (ближний) и Едор. Малое Море.





Малое Море - излюбленное место отдыха иркутян

Остров Ольхон – сердце Байкала



Визитка Ольхона




**В Улан-Хушинском заливе.
Эта лиственница растет так уже много
лет...**

www.magicbaikal.ru




Байкал. Остров Ольхон. Осень

www.magicbaikal.ru




**Байкал. Остров
Ольхон.
Скалы на мысе Хобой.**



Мыс Хобой

www.magicbaikal.ru











Шаманское святилище.
Столбы сэргэ



Шаманское святилище. Гора Зундук



Еще несколько снимков Байкала из космоса



Лед в проливе Малое Море



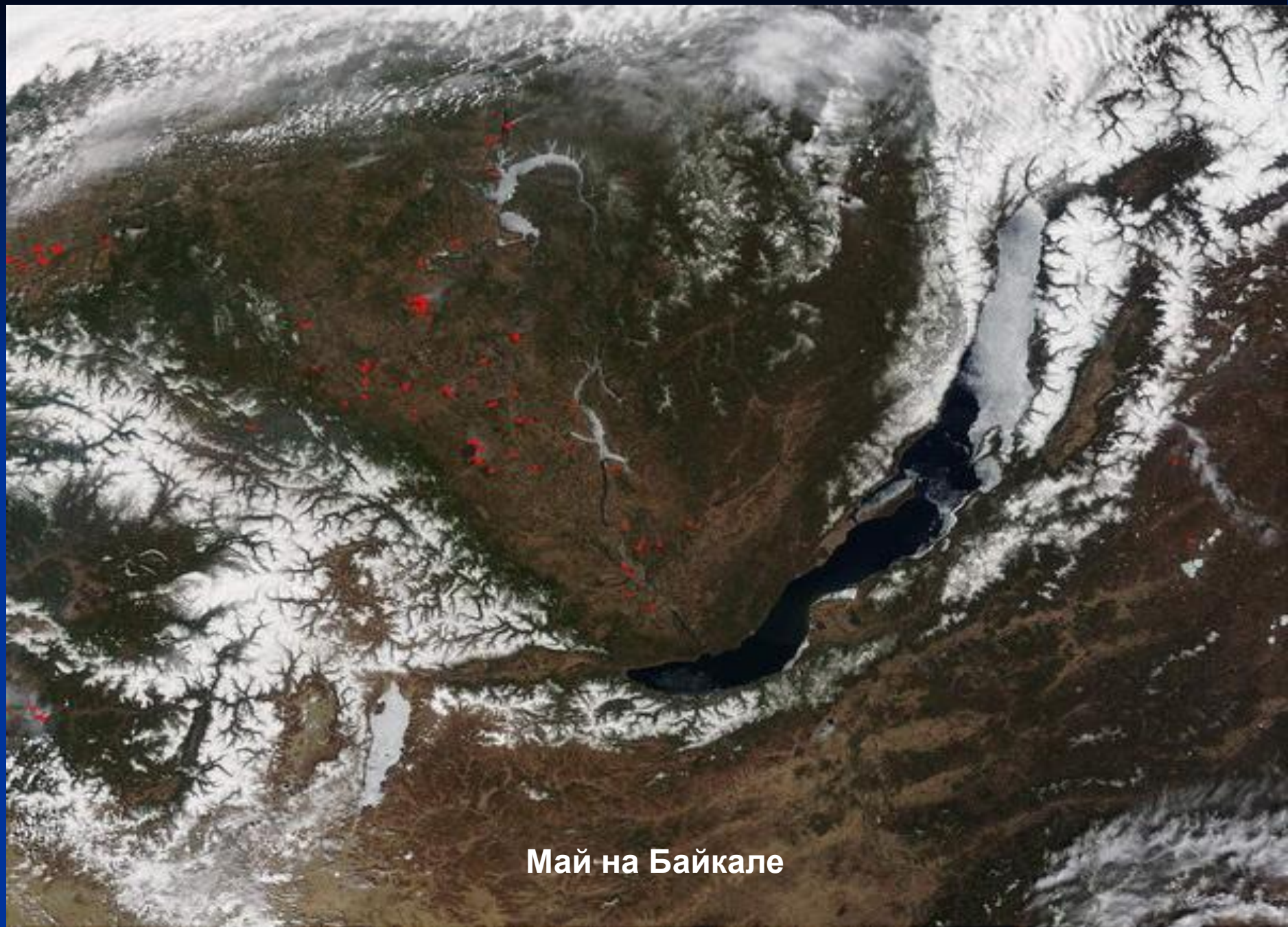
Южная часть Ольхона



Южный Байкал. Лето



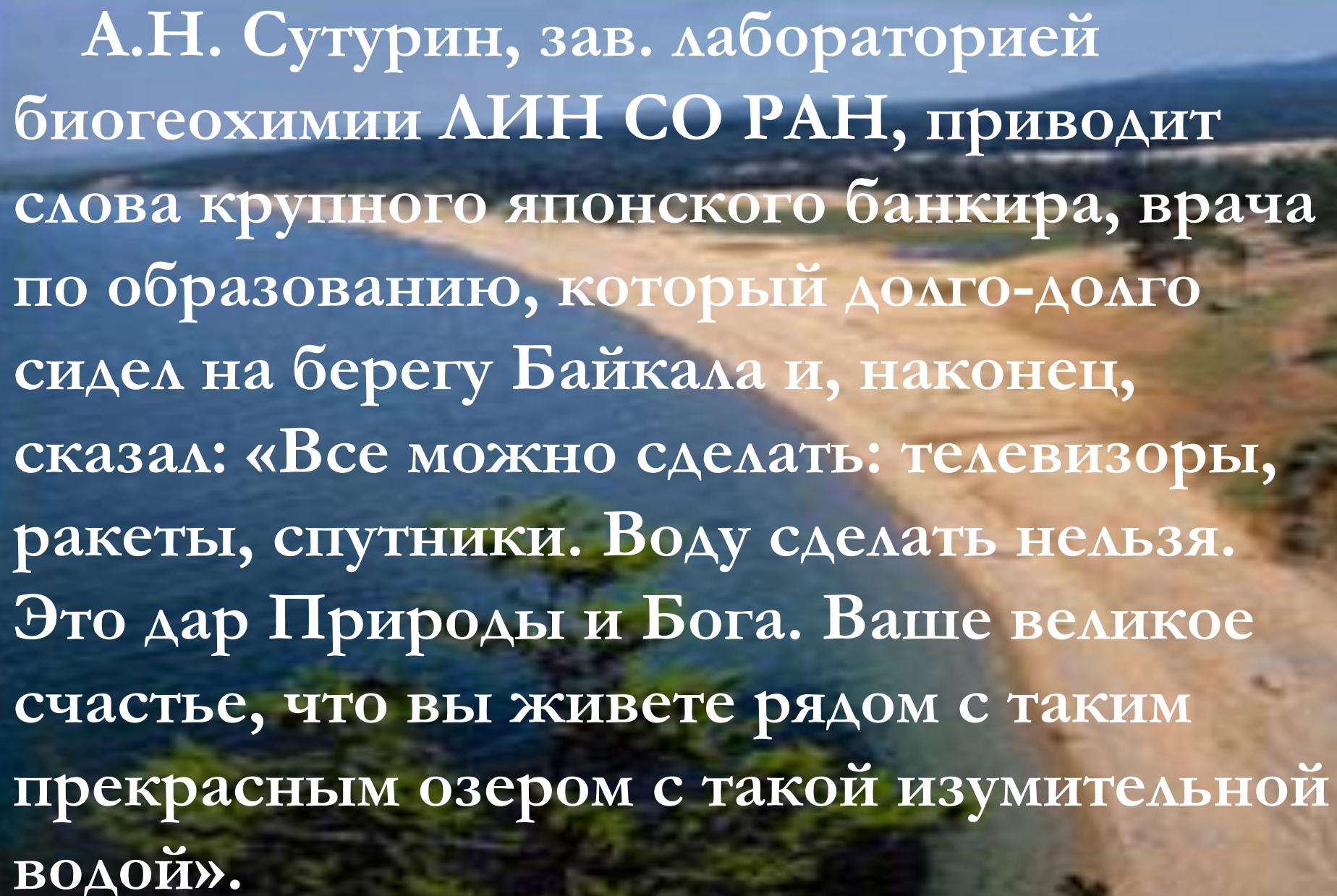
Святой Нос летом



Май на Байкале



На краю земли

A scenic view of a lake with a dirt path leading to the water's edge. The path is sandy and leads from the foreground towards the water. The water is dark blue and reflects the sky. The background shows a hazy landscape with some greenery and distant hills under a blue sky.

А.Н. Сутурин, зав. лабораторией биогеохимии ЛИН СО РАН, приводит слова крупного японского банкира, врача по образованию, который долго-долго сидел на берегу Байкала и, наконец, сказал: «Все можно сделать: телевизоры, ракеты, спутники. Воду сделать нельзя. Это дар Природы и Бога. Ваше великое счастье, что вы живете рядом с таким прекрасным озером с такой изумительной водой».