




Россия - наш отчий дом

«Любить свою Родину – значит знать ее». *(Белинский В. Г.)*

- Что такое Родина? Это запах хлеба,
- Солнышко лучистое, голубое небо.
- Это травы сочные, это реки быстрые,
- Это степи пыльные и луга душистые.
- Что такое Родина? Все что людям свято,
- И могила павшего за Родину солдата.
- Пусть восходит солнце над Отчизной
нашей,
- Нет любимей Родины и милей, и краше.

- **Слово Родина таит в себе глубокий смысл. Родина – это понятие широкое, можно сказать, необъятное. Родина – это не только то место, где ты родился, где живешь. Родина – это то, что мы создаем, чему служим, за что боремся, что переживаем, чему радуемся.**
- **Ни один человек не может быть счастлив без Родины!**



* * *

Как велика моя страна,
Как широки ее просторы!
Озера, реки и поля,
Леса и степь и горы...
Раскинулась моя страна
От севера до юга.
Когда в одном краю
весна,
В другом снега и вьюга.
В Москве ложатся спать
сейчас, Луна глядит в
оконце.
Дальневосточник в тот
же час встает, встречая
солнце.




Родина! Особенно звучит это слово, полное глубокого смысла.



Обширна и многообразна наша страна. Неиссякаемы и полноводны реки, пересекающие её пространства. Обширны леса. Высоки горы, в снеговых вершинах которых отражается свет яркого солнца. Широки знойные степи. Глухая тайга раскинулась океаном.





Содержание урока

1. Повторение.
2. Содержание курса географии России (8-9 классы).
3. Роль географии в решении проблем страны.
4. Источники географической информации.
5. Методы географических исследований.
6. Природные уникалы России.

- **1. Что такое география?**
- **2. Кто ввел понятие география?**
- **3. Основные ветви географии.**
- **4. Карты по охвату территории, по содержанию, по масштабу.**

- **География - наука о Земле**
- **Эратосфен, 2200 л.н.**
- **Физическая – изучает природу**
- **Социальная – население**
- **Экономическая – хоз-во**

Содержание курса географии России (8-9 классы)

**ГЕОГРАФИЯ
РОССИИ**

**Россия на
карте
мира**

ПРИРОДА

НАСЕЛЕНИЕ

ХОЗЯЙСТВО

РЕГИОНЫ

Основные задачи географии.

1. описание
2. объяснение
3. географический
прогноз
4. рациональное
использование
природных богатств.



Источники г/информации

- 1. Карты и атласы.**
- 2. Справочники.**
- 3. Ресурсы Интернет.**
- 4. Космические и аэрофотоснимки.**
- 5. Географические книги и журналы (научно-популярные и научные).**
- 6. Документальные фильмы о природе и населении.**
- 7. Туристические карты, схемы и справочники.**

Методы г/исследований

Традиционные

Статистический
Картографический
Исторический



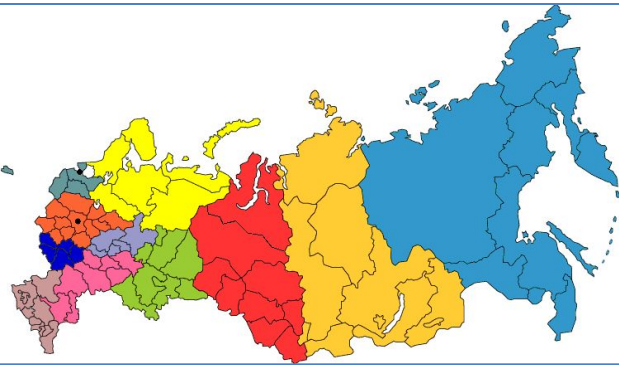
Новые

Космический
Метод
моделирования
Исследовательский
эксперимент

«Сколько происходит пользы от географии человеческому роду, о том всяк, имеющий понятие, рассудить может»

М. В. Ломоносов.

Природные уникалы России (карта 2)



S России = 17,1 млн.км² 1 место

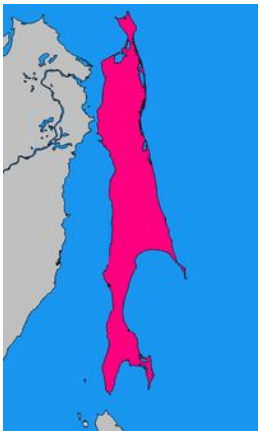
H = 146 млн.чел. 9 место

Страны-соседи = 16

Моря = 12



1. Оймякон в Якутии (- 71 ° С).



2. Остров Сахалин

Природные уникалы России



3. Байкал - самое глубокое пресноводное озеро мира. Его называют «жемчужиной Сибири». Длина Байкала - 636 км, средняя ширина - 48 км, макс. глубина - 1620 м. Средняя температура воды в июле - + 13 °С.



4. Волга – эту реку можно считать центральной рекой Европейской части России. Русские ее называют «матушка».

Самая длинная река Европы (3530 км).


Волга впадает в Каспийское море.

Природные уникалы России



5. Каспийское море - крупнейшее озеро в мире, омывающее берега России, Казахстана, Туркмении, Ирана, Азербайджана.

На озере идет добыча нефти, газа и соли, что постоянно ухудшает экологическую обстановку в этом регионе.



6. Азовское море - самое мелководное море в мире и самое маленькое по площади у берегов России

Природные уникамы России



7. Кавказ.

Его длина – свыше 1100 км. Здесь находится около 2000 ледников.



8. Эльбрус – самая высокая гора в России.



9. Уральские горы - граница между Европой и Азией, самая длинная горная система России (2000 км)



10. Камчатка – вулканы и гейзеры

Ключевская сопка 4750 м



- **11. Таймыр**
- **12. Енисей**
- **13. Обь**
- **14. Лена**
- **15. Охотское море**
- **16. Волгоград**
- **17. Берингово море**

- **По карте 2 определить данные
УНИКУМЫ**

Домашнее задание

- **Записи выучить**
- **Стр. 3-7 прочитать**
- **Атласы и к/карты**
- **Самый – самый**