


РЕАЛИЗАЦИЯ НАЦИОНАЛЬНО- РЕГИОНАЛЬНОГО КОМПОНЕНТА НА УРОКАХ ГЕОГРАФИИ



▶ **Цель:**

- ▶ Формирование у учащихся системного представления о территории проживания как целостном географическом регионе и одновременно как субъект РФ и мирового географического пространства.

▶ **Задачи:**

- ▶ 1. Сформировать систему знаний о физико-географических особенностях территории родного края и района.
- ▶ 2. Раскрыть учащимся роль человека во взаимодействии с окружающей средой, показать отрицательные и положительные результаты воздействия человека на природу.
- ▶ 3. Воспитание любви, патриотизма, бережного отношения к природе родного края, к своей малой Родине, потому что эти чувства развиваются под впечатлением ближайшего окружения и общественной среды в которой они живут.



МИР ЖИВОЙ И НЕЖИВОЙ ПРИРОДЫ



6 КЛАСС.ЛИТОСФЕРА.ГОРЫ И РАВНИНЫ




г. Казбек -5033 м



г.Эльбрус-5642
м



г. Джимара-4788
м



6 КЛАСС.ГИДРОСФЕРА.ОПИСАНИЕ РЕКИ ПО ПЛАНУ(ПРАКТИЧЕСКАЯ РАБОТА)

- ▶ 1.На каком материке протекает и в какой его части?
- ▶ 2.Где она начинается?
- ▶ 3.По какому направлению течёт?
- ▶ 4.По какой местности протекает?
- ▶ 5.Каков характер течения(горная или равнинная)?
- ▶ 6.Как по временам года меняется режим реки?
- ▶ 7.Какие принимает притоки?
- ▶ 8.Куда впадает?
- ▶ 9.Как используется человеком?



СРАВНИТЕЛЬНАЯ ХАРАКТЕРИСТИКА РАВНИННОЙ И ГОРНОЙ РЕКИ



река Терек

Таблица: Сравнительная характеристика равнинной и горной реки.

| признаки | равнинная река | горная река |
|-------------------|---------------------|--|
| 1. источник | на небольшой высоте | высоко в горах |
| 2. речная долина | широкая | узкие, глубокие (ущелья). |
| 3. склона долины. | пологие | крутые |
| 4. Русло | много песок гальки | каменистое, валуны, встречаются пороги. |
| 5. Течение. | спокойное плавное | быстрое, срывами и грохотом, стремительное |

река Волга




при запоминании таблицы я добавляю 1 о речной долине это узкие глубокие долины горных рек называют ущельями. Много ущелий есть на Кавказе и в РСО-А. Назовите их? Уейское, Дагломьское, Куртамышское и др. (назовите 3-4 речных ущелий).

ЛЕДНИКИ СЕВЕРНОЙ ОСЕТИИ

Крупный ледник РСО-
Алании –
Караугомский



АТМОСФЕРА. НАБЛЮДЕНИЕ ЗА ПОГОДОЙ В СЕВЕРНОЙ ОСЕТИИ.

- Проводились наблюдения за погодой в нашей местности в течение 7 дней – с 02.05.2016 по 08.05.2016 г.
 - Я наблюдала за изменениями температуры, осадками, относительной влажностью воздуха, атмосферным давлением, направлением и скоростью ветра.
- 

Наблюдения за осадками

| дата | осадки |
|----------|--------------|
| 02.05.16 | сухо |
| 03.05.16 | сухо |
| 04.05.16 | сухо |
| 05.05.16 | дождь, гроза |
| 06.05.16 | дождь, гроза |
| 07.05.16 | дождь, гроза |
| 08.05.16 | дождь, гроза |

НАБЛЮДЕНИЯ ЗА ХОДОМ ТЕМПЕРАТУРЫ

| дата | 9.00 | 15.00 | 21.00 | средняя | амплитуда |
|-----------------|---------|--------|---------|---------|----------------|
| 02.05.16 | + 13° C | + 15 C | + 11° C | + 13° C | 7 ⁰ |
| 03.05.16 | + 14° C | + 16 C | + 13° C | + 14° C | 9 ⁰ |
| 04.05.16 | + 14° C | + 13 C | + 11° C | + 13° C | 7 ⁰ |
| 05.05.16 | + 12° C | + 13 C | + 12° C | + 12° C | 5 ⁰ |
| 06.05.16 | + 11° C | + 14 C | + 11° C | + 11° C | 6 ⁰ |
| 07.05.16 | + 12° C | + 14 C | + 11° C | + 12° C | 5 ⁰ |
| 08.05.16 | + 11° C | + 16 C | + 12° C | + 13° C | 7 ⁰ |

Наблюдение за ветром

| Дата | Направление ветра | Скорость ветра |
|----------|-------------------|----------------|
| 02.05.16 | Юго-западный | 1 м/сек |
| 03.05.16 | Юго-западный | 1 м/сек |
| 04.05.16 | Юго-западный | 2 м/сек |
| 05.05.16 | Северо-западный | 4 м/сек |
| 06.05.16 | Северо-западный | 6 м/сек |
| 07.05.16 | Северо-западный | 4 м/сек |
| 08.05.16 | Северо-западный | 4 м/сек |

АТМОСФЕРНОЕ ДАВЛЕНИЕ

| Дата | Атмосферное давление утром (мм рт. ст.) | Атмосферное давление днем (мм рт. ст.) | Атмосферное давление вечером (мм рт. ст.) |
|-----------------|---|--|---|
| 02.05.16 | 705 | 704 | 704 |
| 03.05.16 | 702 | 701 | 700 |
| 04.05.16 | 696 | 695 | 697 |
| 05.05.16 | 698 | 699 | 699 |
| 06.05.16 | 700 | 699 | 698 |
| 07.05.16 | 699 | 701 | 702 |
| 08.05.16 | 707 | 705 | 707 |

ОТНОСИТЕЛЬНАЯ ВЛАЖНОСТЬ ВОЗДУХА

| Дата | Утро% | День% | Вечер% |
|-----------------|-------|-------|--------|
| 02.05.16 | 89 | 86 | 87 |
| 03.05.16 | 89 | 86 | 87 |
| 04.05.16 | 89 | 86 | 87 |
| 05.05.16 | 97 | 98 | 98 |
| 06.05.16 | 98 | 99 | 98 |
| 07.05.16 | 96 | 99 | 98 |
| 08.05.16 | 96 | 98 | 98 |

РЕЗУЛЬТАТЫ АНКЕТИРОВАНИЯ

| Факторы | дедушка | бабушка | папа | мама | я | сестра |
|---------------------------------|---|-----------------------------------|------|------|---|--------|
| Наследственность | заболеван ия сердца | заболеван ия сосудов | - | - | - | - |
| Состояние окружающей среды | Нарушение экологической обстановки завод «Электроцинк» | | | | | |
| Вредные привычки | Вредные привычки курение | - | - | - | - | - |
| Эмоциональное перенапряжение | + | + | + | + | + | - |
| Питание | Полноценное | | | | | |

ПОДВЕРЖЕННОСТЬ ИЗМЕНЕНИЯМ ПОГОДЫ

| Факторы | дедушка | бабушка | папа | мама | я | сестра |
|---------------------------------------|---------|---------|------|------|---|--------|
| Повышение артериального давления | + | + | + | - | - | - |
| Головная боль | + | + | + | + | + | - |
| Снижение физической работоспособности | + | + | - | + | + | - |
| Снижение внимания | + | + | + | + | + | - |

ПОДВЕРЖЕННОСТЬ ИЗМЕНЕНИЯМ ПОГОДЫ

| Дата | дедушка | бабушка | папа | мама | я | сестра |
|----------|----------------------------|---------|------|------|---|--------|
| | плохое самочувствие | | | | | |
| 02.05.16 | - | - | - | - | - | - |
| 03.05.16 | - | - | - | - | - | - |
| 04.05.16 | + | + | - | - | - | - |
| 05.05.16 | + | + | + | + | + | - |
| 06.05.16 | + | + | + | + | + | - |
| 07.05.16 | + | + | - | - | + | - |
| 08.05.16 | + | + | - | - | - | - |

Вывод:

Наиболее подвержены влияниям погоды люди, имеющие наследственные заболевания, вредные привычки, проживающие в неблагоприятной экологической обстановке.

ВЫВОД

- Большинство людей в большей или меньшей степени метеозависимы.
- Изменения погоды не одинаково сказываются на самочувствии разных людей.
- Метеозависимым людям необходимо следить за состоянием погоды.

В неблагоприятные для здоровья дни необходимо больше ОТДЫХАТЬ.

ГЕОГРАФИЧЕСКОЕ ПОЛОЖЕНИЕ
И РЕЛЬЕФ ОСЕТИИ.
ОСЕТИЯ ГРАНИЧИТ:
НА СЕВЕРЕ –СТАВРОПОЛЬСКИЙ
КРАЙ ;
ЮГ-ГРУЗИЯ И ЮЖНАЯ ОСЕТИЯ
ЗАПАД -КАБАРДИНО-
БАЛКАРСКАЯ РЕСПУБЛИКА
ВОСТОК-ЧЕЧЕНСКАЯ
РУСПУБЛИКА И РЕСПУБЛИКА
ИНГУШЕТИЯ.

ПЛОЩАДЬ ОСЕТИИ- 8000 КМ²

ГОРНЫЕ ХРЕБТЫ:

ЛЕСИСТЫЙ 150М

ПАСТБИЩНЫЙ 2200М


СКАЛИСТЫЙ 3200М

БОКОВОЙ 5000М

ГЛАВНЫЙ КАВКАЗСКИЙ 4500М




ФЕН



Горно – долинные ветры

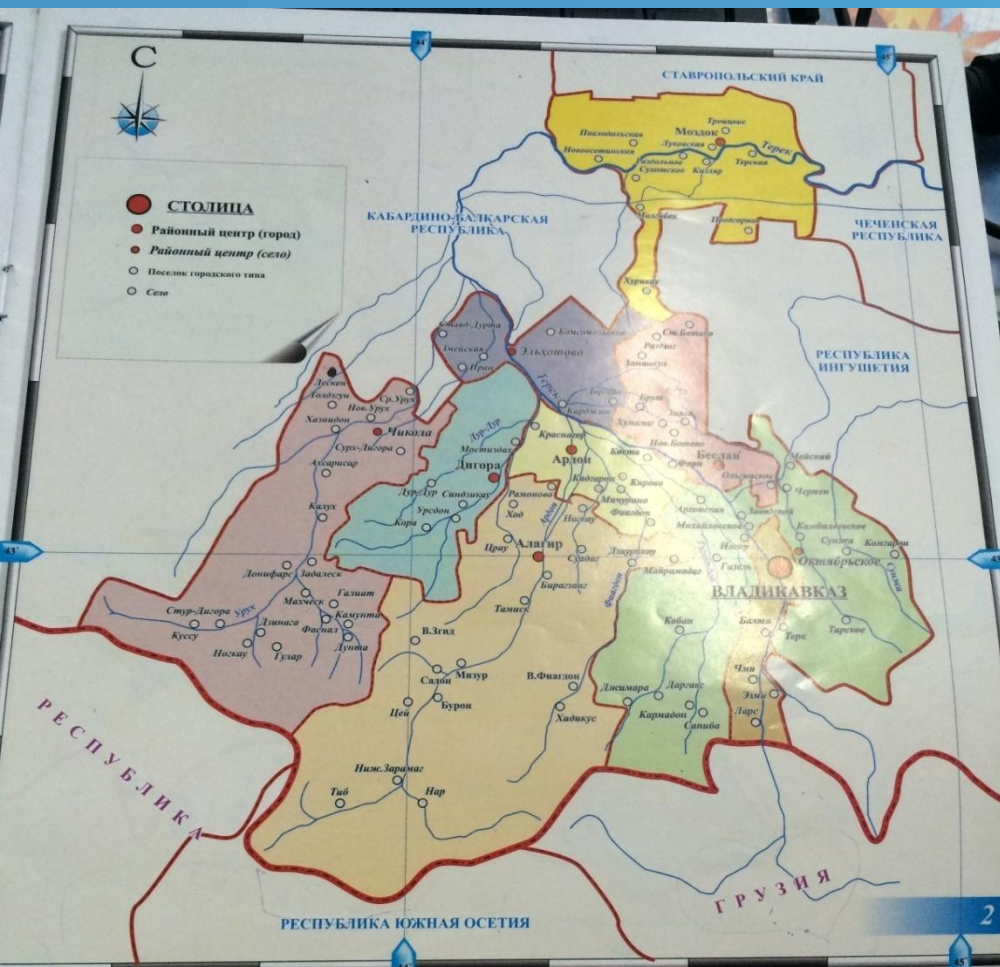


НОЧЬ
Ю



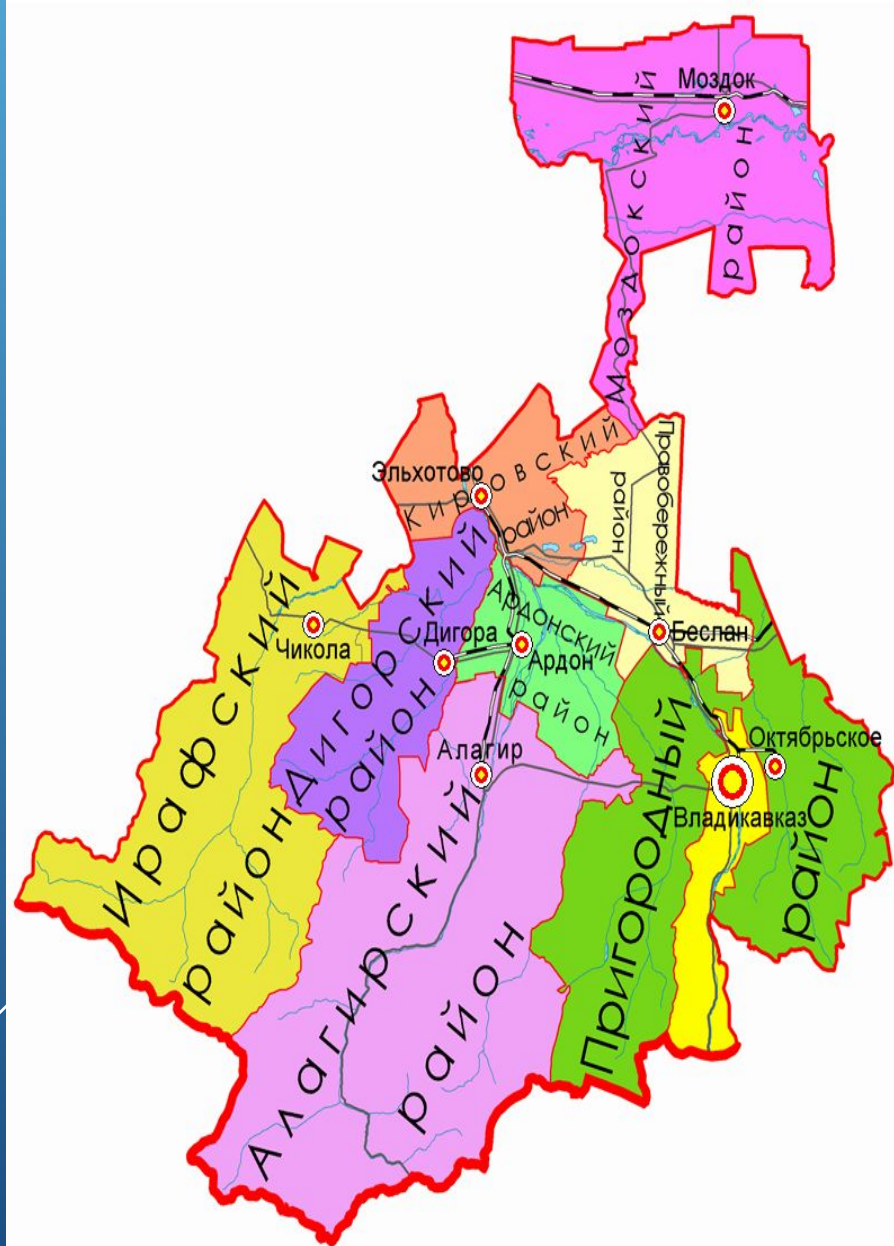
ДНЕ
М

Административная карта Осетии

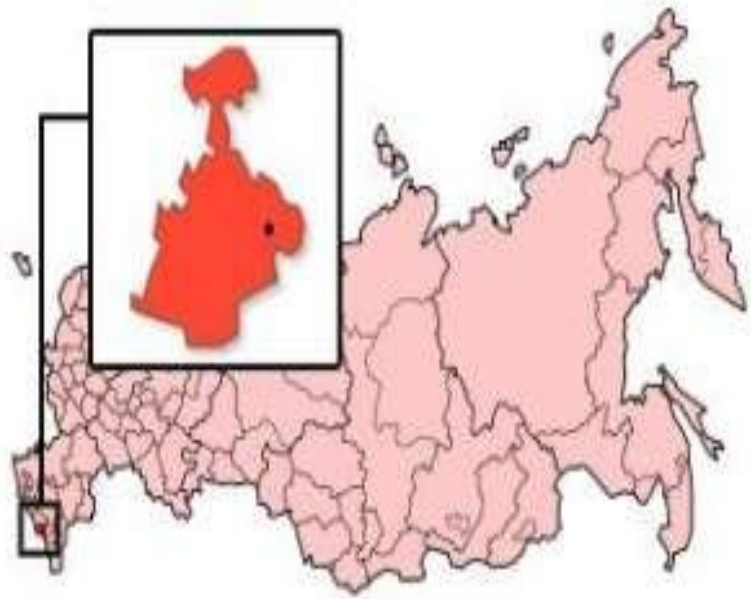


АДМИНИСТРАТИВНАЯ КАРТА

- | | |
|-------------------------------|---|
| Алагирский район (г.Алагир) | Моздокский район (г.Моздок) |
| Ардонский район (г.Ардон) | Правобережный район (г.Беслан) |
| Дигорский район (г.Дигора) | Пригородный район (с.Октябрьское) |
| Ирафский район (с.Чиколо) | Территория подчиненная администрации г.Владикавказа |
| Кировский район (с.Эльхотово) | |



ЭКОНОМИКО-ГЕОГРАФИЧЕСКОЕ ПОЛОЖЕНИЕ ОСЕТИИ





Агропромышленн ый комплекс Северной Осетии

Производство яиц и мяса птицы в Северной Осетии сосредоточено на крупных предприятиях - «Михайловское», «Моздокское», птицефабриках «Северо-Осетинская» и «Владикавказская», птицесовхозах «Цалык», «Ардонский» и др.



Зоны специализации сельского хозяйства

Зерновые и технические культуры (с преобладанием озимой пшеницы и подсолнечника)

Зерновые и технические культуры (с преобладанием кукурузы)

Зерновые и технические культуры (с преобладанием кукурузы, свеклы, озимой пшеницы)

Отгонно-пастбищное животноводство



- Молочная
- Мукомольная
- Хлебопекарная
- Консервная
- Сельскохозяйственного машиностроения
- Пивная
- Вино-водочная
- Мясная
- Кондитерская
- Производство биопрепаратов и кормовых добавок
- Крахмально-паточная
- Машиностроение и металлообработка

- | | |
|--------------|----------------------|
| Кукуруза | Виноград |
| Пшеница | Крупный рогатый скот |
| Подсолнечник | Свиноводство |
| Картофель | Овцеводство |
| Овощи | Птицеводство |
| Фрукты | |

Машиностроение



Северной Осетии

Предприятие создано в январе 1913 года.

Продукция

Ремонт пассажирских вагонов

Ремонт грузовых вагонов





«Владикавказ-Газоппарат»

Продукция: Газовые
плиты



Металлургический комплекс Северной Осетии







Продукция завода

:

- Свинец,
- Цинк,
- Кадмий,
- Индий,
- Серная кислота



Продукция



Вольфра
М



**Энергетически
й
комплекс
Северной
Осетии**

**Что из себя представляет
наша энергетическая база.**

**В качестве
энергетического топлива
применяются
уголь, нефть, газ, дрова
электроэнергия. Своих
энергетических ресурсов
у республики не хватает
свыше половины
энергетического топлива
поступает со стороны.**



ГЭС ОСЕТИИ

Гизельдонская ГЭС



Дзауджикауская ГЭС




Эзминская ГЭС



Беканская ГЭС



РАСТИТЕЛЬНЫЙ И ЖИВОТНЫЙ МИР ОСЕТИИ. КРАСНАЯ КНИГА РСО-АЛАНИИ







ВСЕРОССИЙСКИЙ ЭКОЛОГИЧЕСКИЙ УРОК «ХРАНИТЕЛИ ВОДЫ»

ЭКОУРОК
«ХРАНИТЕЛИ
ВОДЫ»

Река Терек




ОСОБО ОХРАНЯЕМЫЕ ПРИРОДНЫЕ ТЕРРИТОРИИ ОСЕТИИ



Национальный парк «Алания»

ПАМЯТНИКИ ПРИРОДЫ



Ермоловский камень



СЕВЕРО-ОСЕТИНСКИЙ ЗАПОВЕДНИК И ДЕНДРАРИЙ



г. Владикавказ



одноклассники.рф

