

МБОУ СОШ №3 г. Верхняя Салда

Урок № 24

# Путешествие по Евразии

Автор: Зорихин Игорь  
Леонидович







# Вспомните

Как размеры материка  
вливают на его природу?





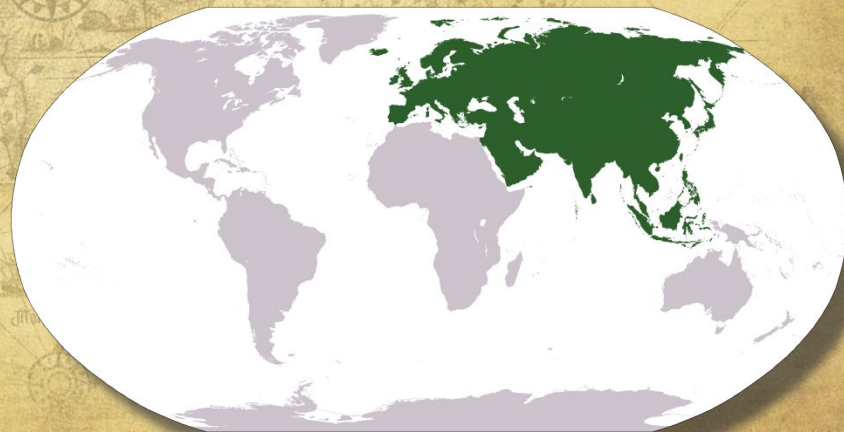


# Евразия

**Евразия** – величайший материк, на котором мы живём. Протянулся он от Северного Ледовитого океана до экватора, поэтому природа Евразии очень разнообразна.

$S = 54$  млн. кв. км

$1/3$  часть всей суши






# Граница между Европой и Азией








**В Евразии находится:  
самая высокая точка мира –  
гора Джомолунгма (Эверест) – 8848  
м.**






**В Евразии находится:  
самое большое озеро мира -  
Каспийское море - озеро**







# В Евразии находится: самое глубокое озеро мира – Байкал







# В Евразии находится: самое холодное место Северного полушария – пос. Оймякон (Россия)







# В Евразии находится: самое влажное место на Земле – город Черапунджи (Индия)








# В Евразии находится: самая большая страна мира по площади – Россия







# В Евразии находится: самая большая страна мира по численности населения – Китай

ЕВРАЗИЯ. ПОЛИТИЧНА КАРТА








# Практическая работа

- Прочитать параграф 21
- Письменно ответить на вопросы разделов «Проверим знания» и «Более сложные вопросы»







# Домашнее задание

- Доделать практическую работу

