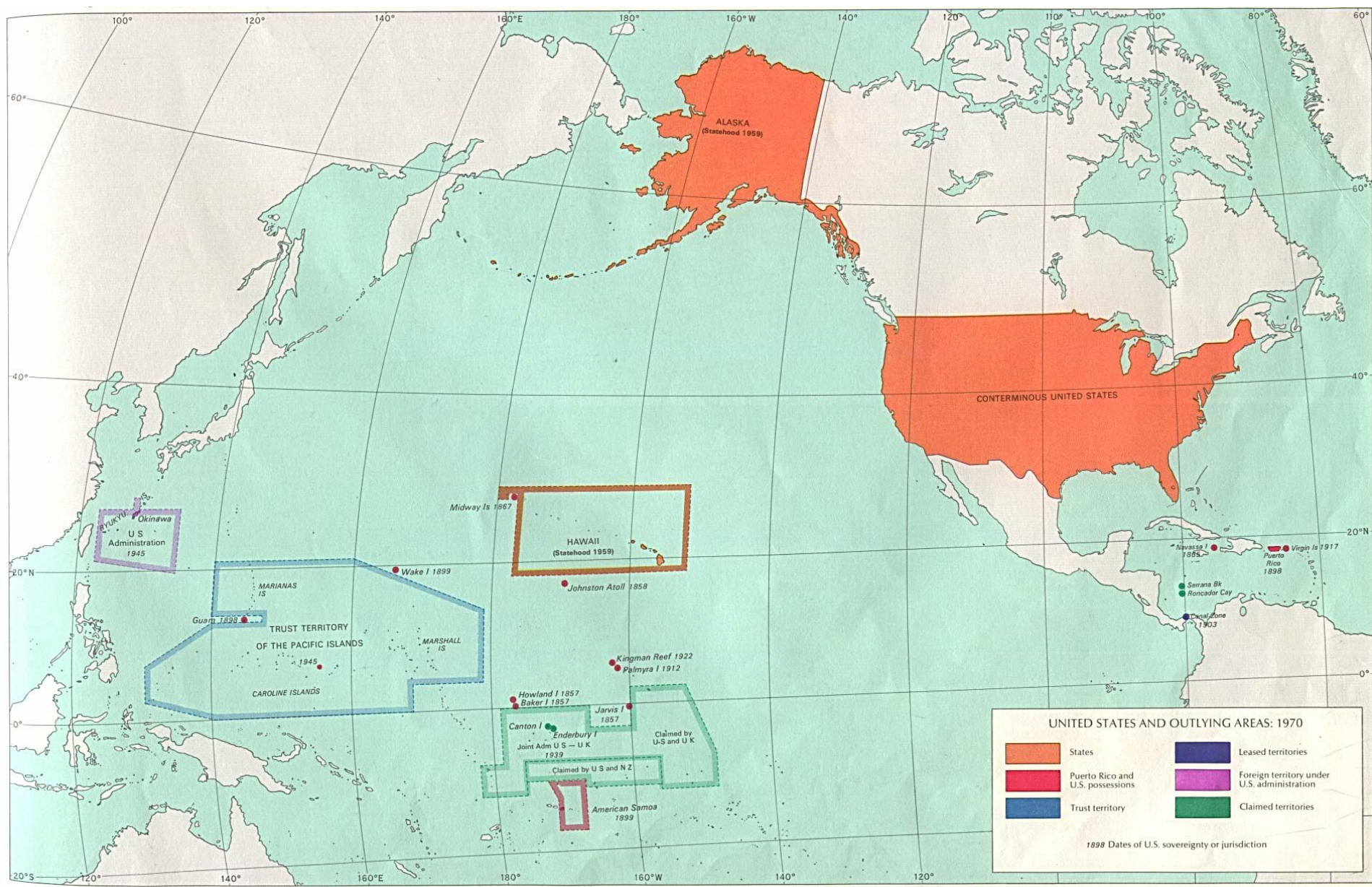


Соединённые Штаты Америки



Какие территории занимает США?





США

- США - столица Вашингтон. Площадь - 9 363 200 кв. км Население – 325 млн. чел. Соединённые Штаты Америки были образованы в 1776 году. Самая экономически развитая страна в мире.



Государственный строй США

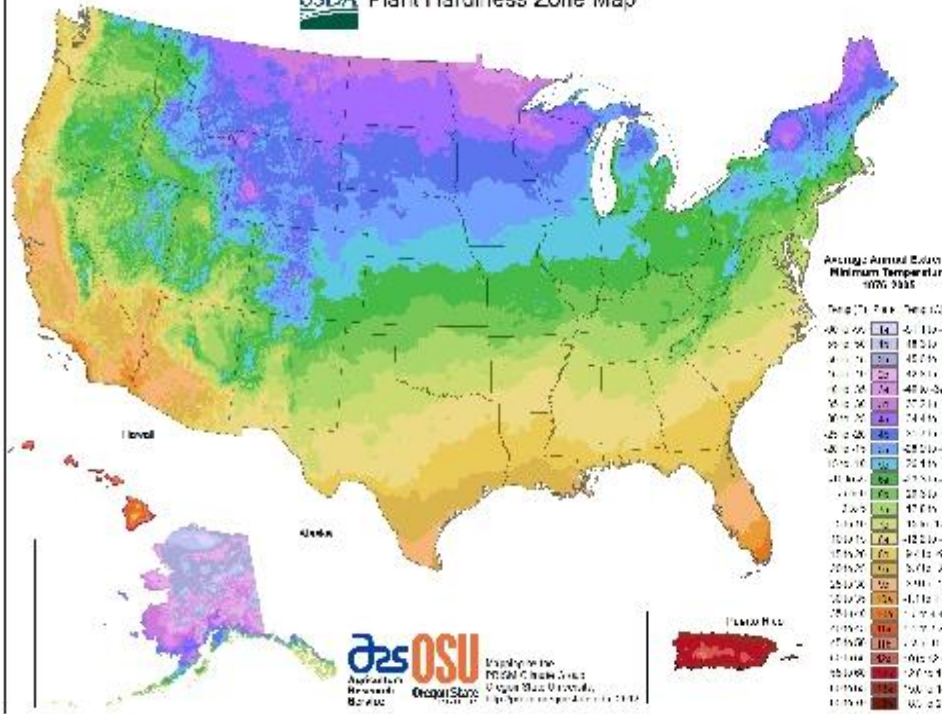
- Федеративная республика – 50 штатов: каждый штат имеет свою конституцию, законы, губернатора, свою символику. (пример 3 стр 318)
- Выделяется Федеральный округ Колумбия, на территории которого расположена столица – Вашингтон.
- В политической жизни страны главную роль играют две партии – демократическая и республиканская.



Действующий [президент Соединённых Штатов Америки](#) с [20 января 2017 года](#).



USDA Plant Hardiness Zone Map



Бо льшая часть США располагается в зоне субтропического климата, севернее преобладает умеренный климат, Гавайи и южная часть Флориды лежат в зоне тропиков, а север Аляски относится к полярным регионам.

Характерной особенностью климата США являются частые торнадо, ураганы и наводнения. Ежегодно в стране проходит более 800 торнадо. При торнадо ветер может разгоняться до скорости 480 км/ч.

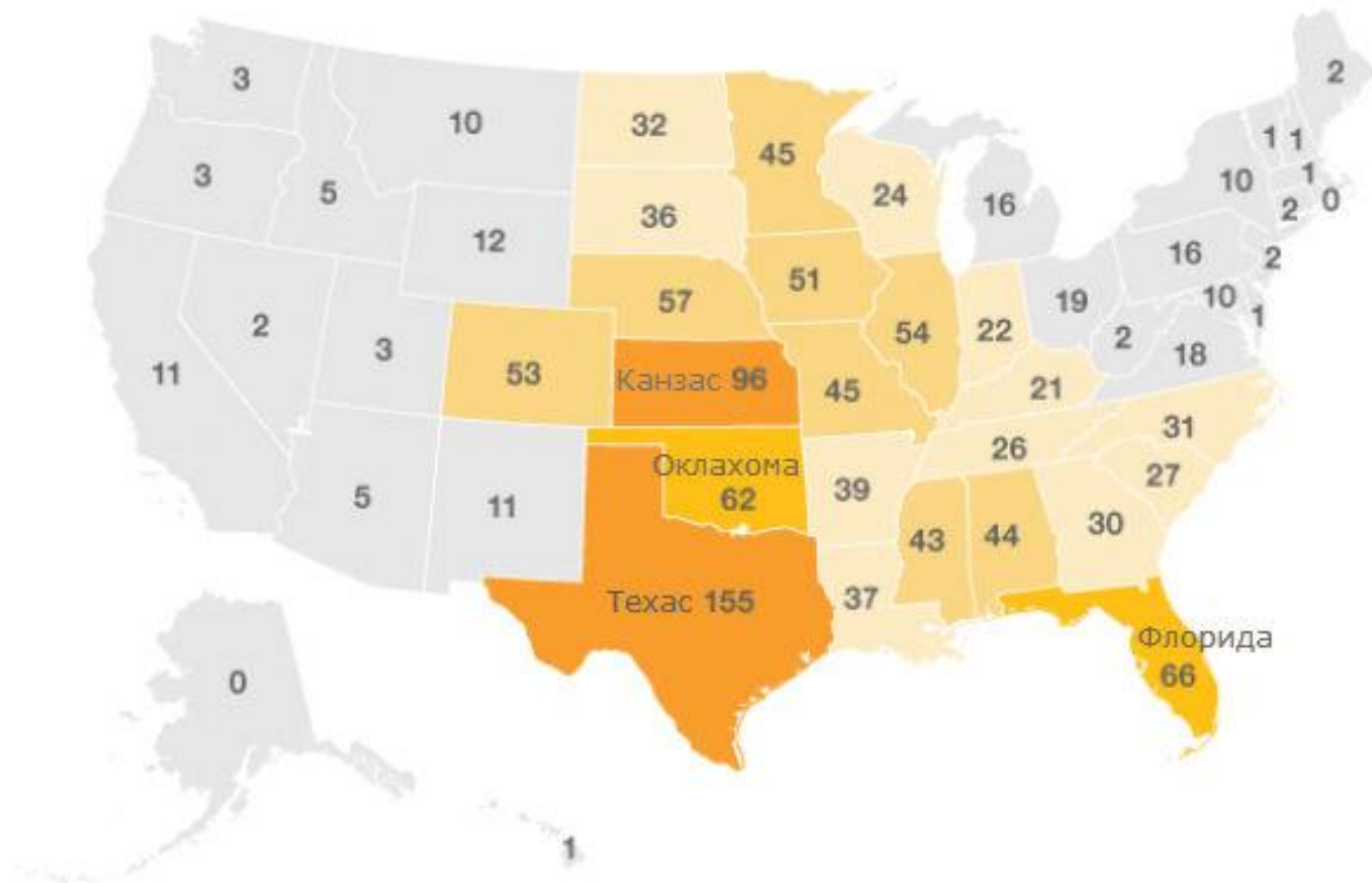


Ежегодно в стране проходит более
800 торнадо!

Количество зарегистрированных торнадо в год

В среднем 1991-2010

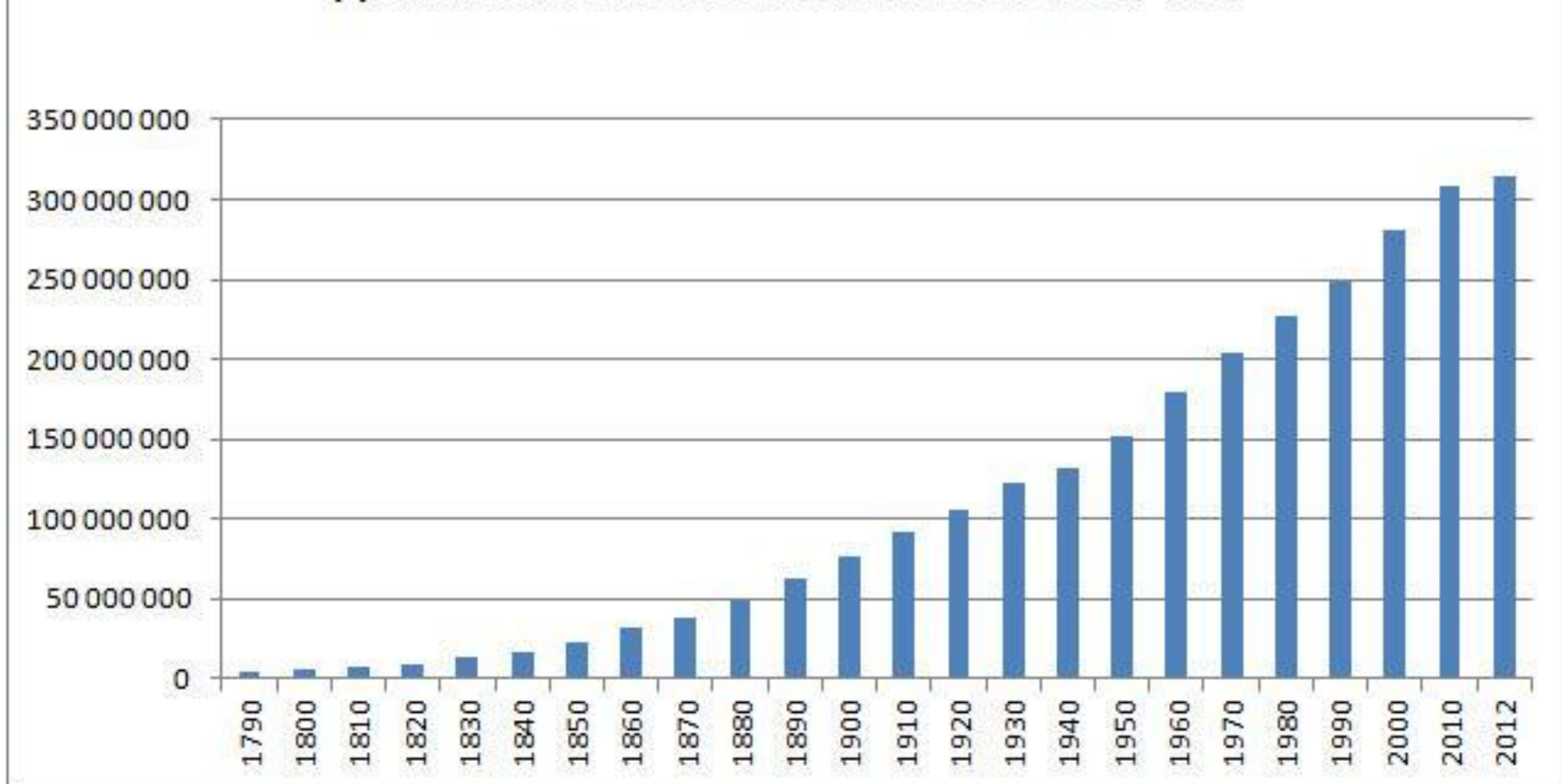
0-20 21-40 41-60 61-80 Больше 80





Население 325 145 963 чел.

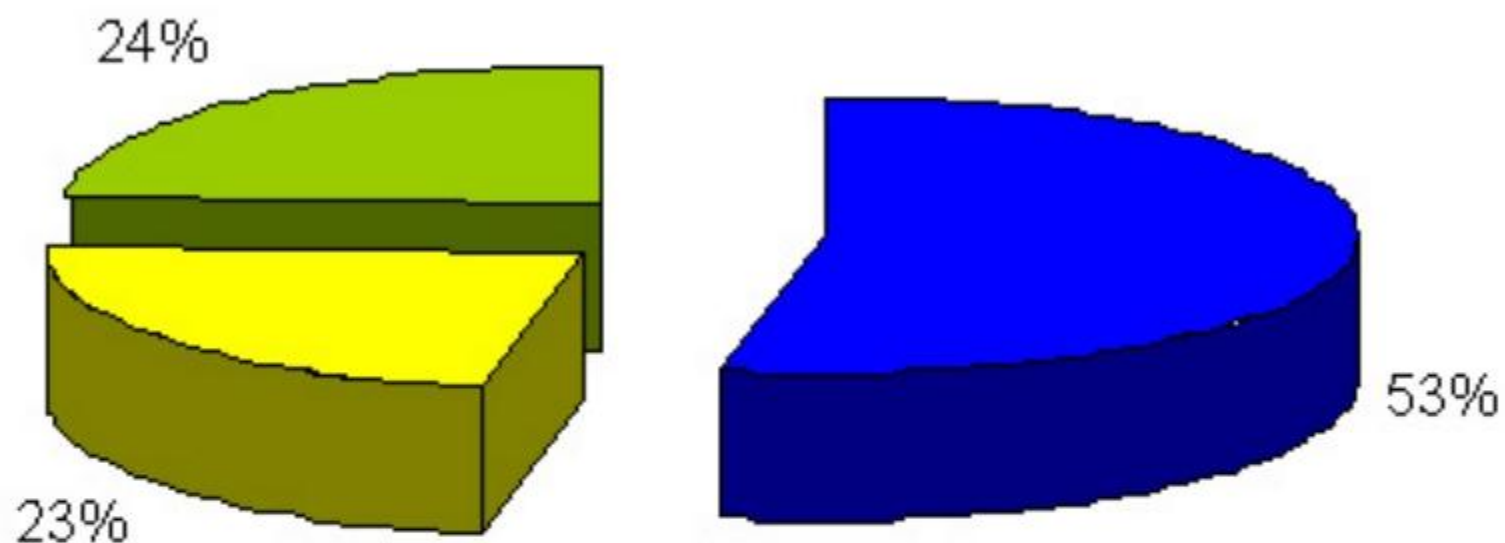
Динамика численности населения США, чел.





- **Происходящие резкие изменения в расово-этнической структуре населения США предвещают в ближайшем будущем потерю доминирующих позиций белого большинства, которое основало американское общество и на протяжении более чем 200 лет было главной движущей силой его цивилизационного и культурного развития. Опыт проводимой в этой стране демографической политики является для России, да и для других стран, важнейшим уроком.**
- **К концу 2008 г. население США достигло 305 млн. чел. Рубеж численности населения в 300 млн. чел. США преодолели в 2007 г. В целом, в период с 2000 г. по 2008 г. американское население увеличилось почти на 8%, или более чем на 22,5 млн. чел. в абсолютном выражении, насчитывая в 2000 г. 282,43 млн. чел. В период 2000-2006 гг. среднегодовые темпы роста населения США составили 1,06%.**

Религиозный состав населения



■ - протестанты

■ - католики

■ - буддисты, мусульмане, православные и др.



УРБАНИЗАЦИЯ

9000 городов
300 агломераций

США – одна из наиболее урбанизированных стран мира: в городах живет 77% населения.



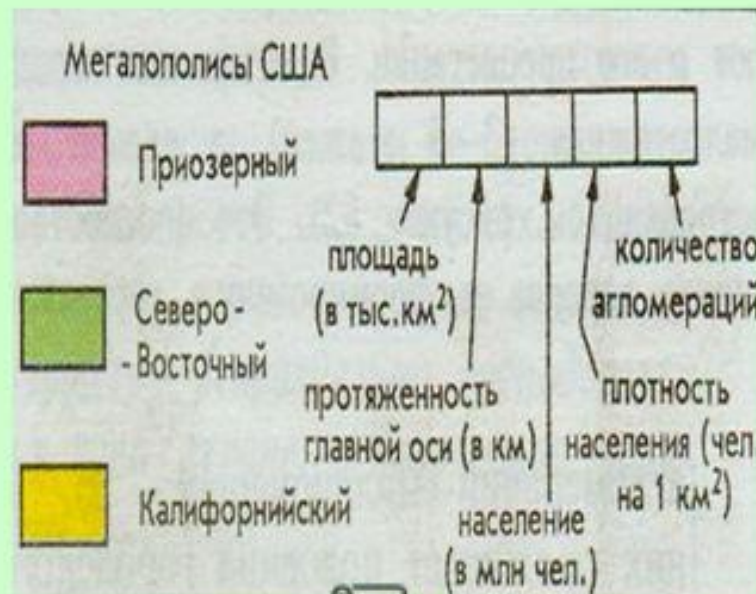
МЕГАЛОПОЛИСЫ:

ПРИОЗЕРНЫЙ

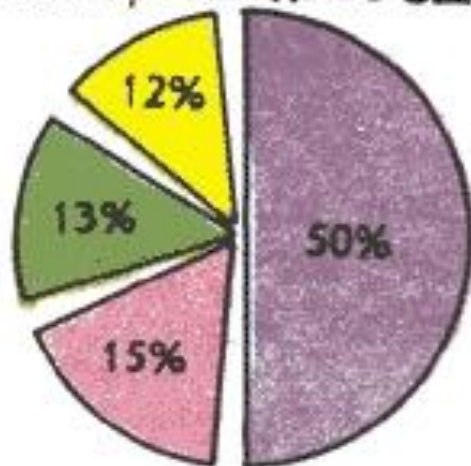
СЕВЕРО-ВОСТОЧНЫЙ

КАЛИФОРНИЙСКИЙ

В наиболее развитых в экономическом отношении частях США происходит сращивание городских агломераций, складываются обширные урбанизированные районы – **мегаполисы**. Один протянулся вдоль северо-восточного побережья страны от Бостона до Вашингтона (Босваш). Другой в Приозерье – от Чикаго до Питтсбурга (Чипитс). Третий в Калифорнии – от Сан-Франциско до Сан-Диего (Сан-Сан).



Основные промышленные пояса США



Промышленность США

- 1 место в мире по производству промышленной продукции;
- Промышленность многоотраслевая:
 - ведущая отрасль – машиностроение (Детройт)
 - космическая промышленность и электроника (Лос-Анжелес)
 - авиационная техника (Сиэтл)

Развита: теплоэнергетическая, химическая, легкая промышленность, черная металлургия

Промышленность США

1. По добыче нефти, газа, угля, выплавке стали входит в тройку лидеров мира
2. По производству электроэнергии - 1 место в мире
3. Лидирующие позиции в химической промышленности, выплавке цветных металлов (Al - 1 место)
4. Лицо страны - производство автомобилей, самолётов
5. По уровню развития электроники и аэрокосмической техники превосходит все страны мира.