

Пространство Урала

9 класс



Географическое положение

► Состав Уральского экономического района:

- Свердловская область
- Курганская область
- Челябинская область
- Оренбургская область
- Республика Башкортостан
- Республика Удмуртия
- Пермский край



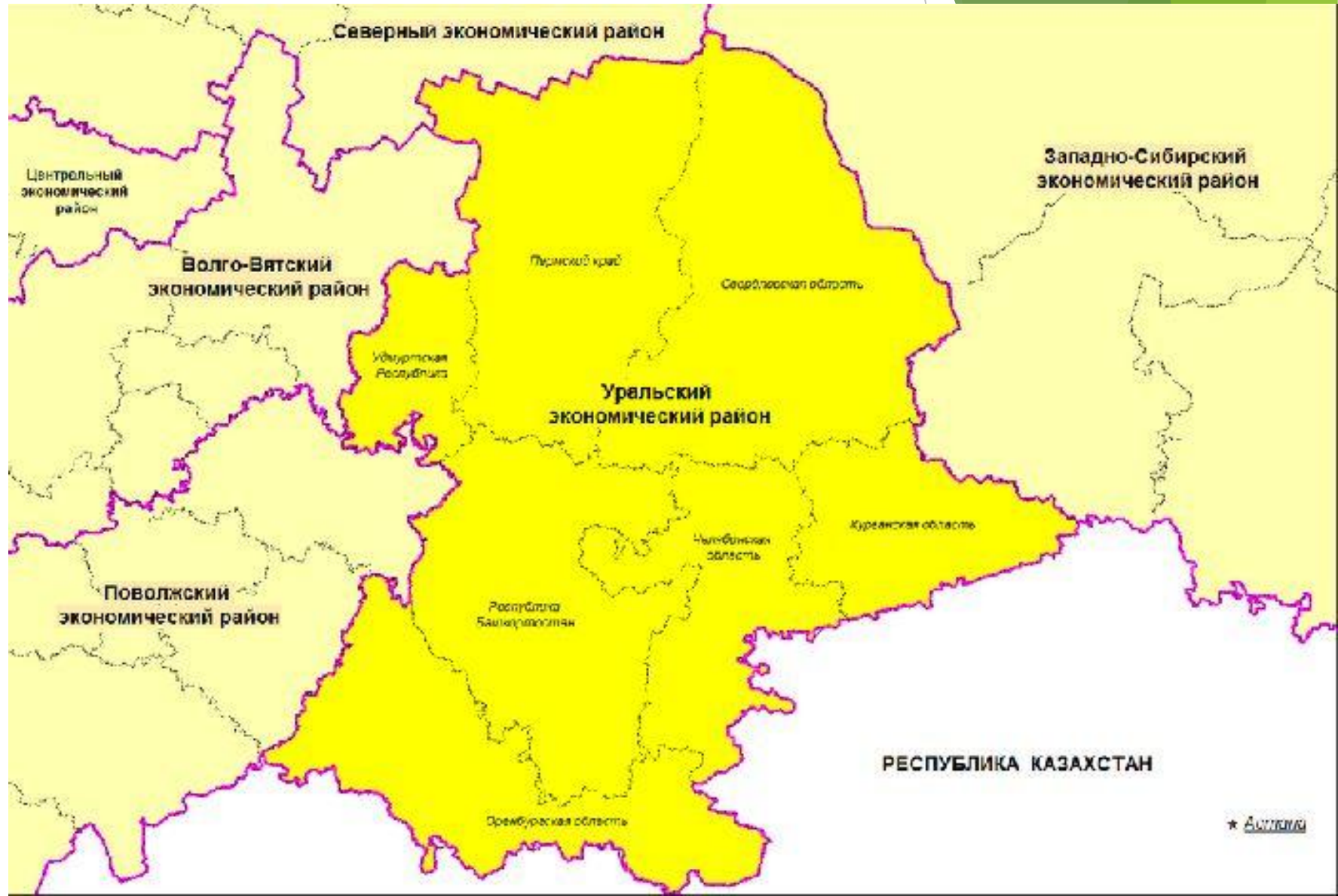
Географическое положение

- ▶ Площадь: 823,3 тыс. км²
- ▶ Население: 18 841 008 человек (14% от РФ)
- ▶ Плотность: 22,88 чел/км²
- ▶ Доля городского населения (урбанизация): 73 %
- ▶ Граничит с 4 экономическими районами России:
 - ▶ Полжским
 - ▶ Волго-Вятским
 - ▶ Северным
 - ▶ Западно-Сибирским
- ▶ Урал Имеет государственную границу с Казахстаном



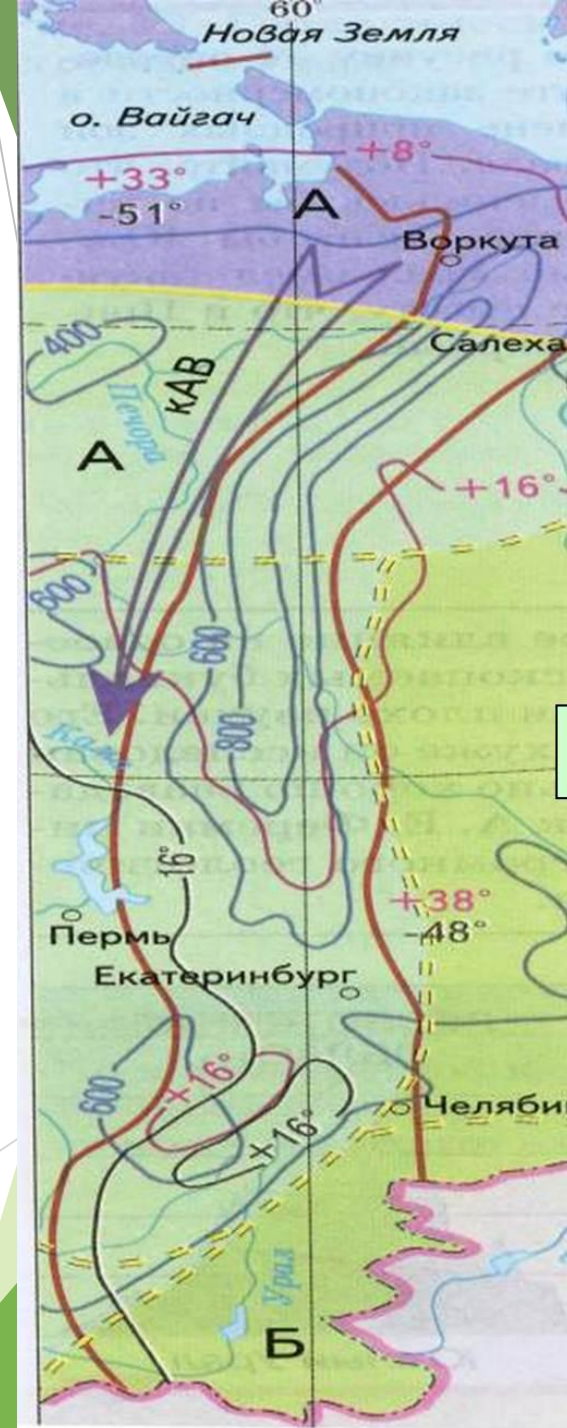
Географическое положение

Уральский район находится на стыке европейской и азиатской части России, что очень выгодно для его ЭГП, так как происходит обмен сырьевыми ресурсами с другими регионами.



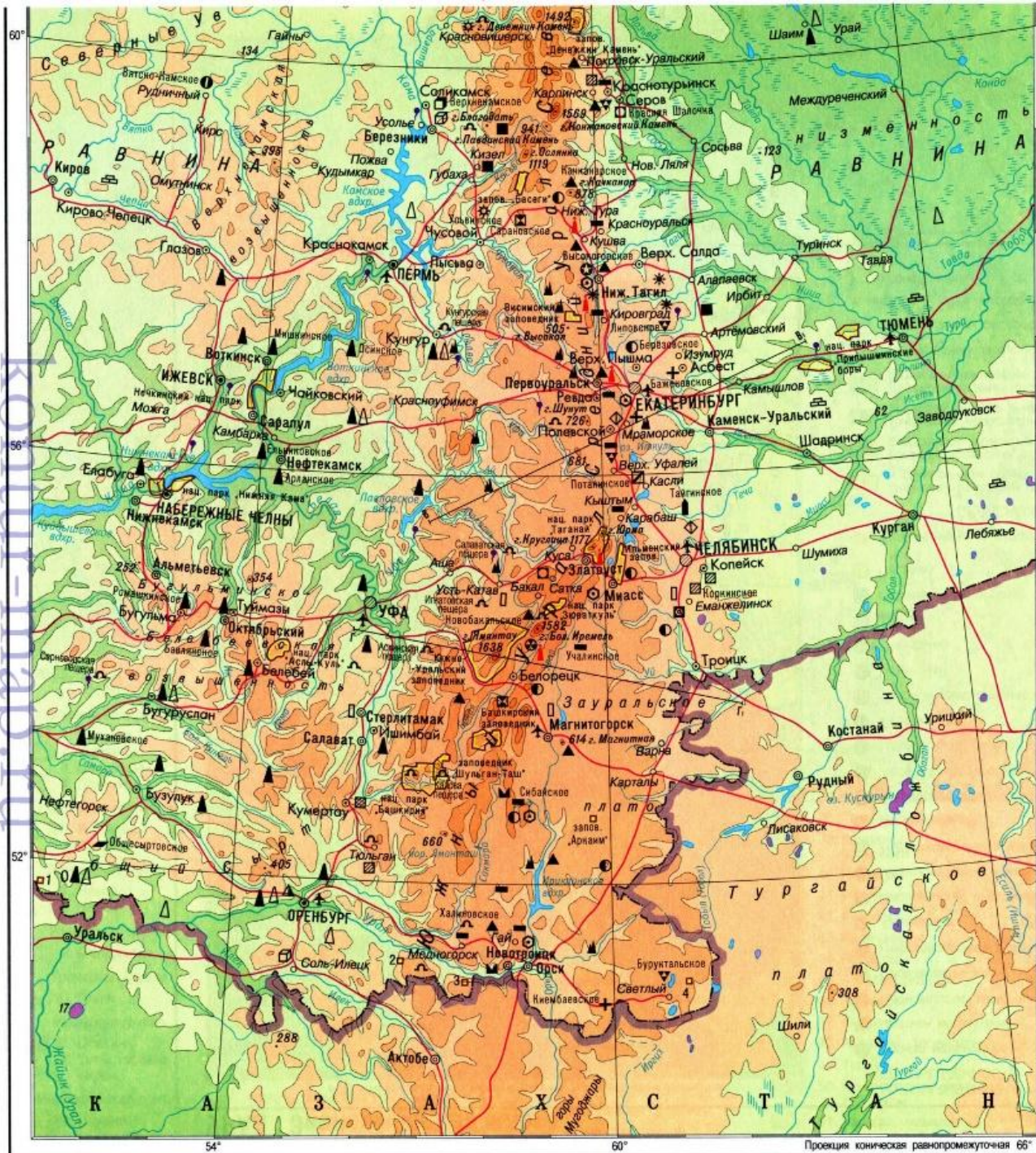
Климат Урала

- ▶ Климат Уральского экономического района является в большей степени **континентальным**. Изменяется с севера на юг, что связано с большей меридиональной протяженностью по сравнению с широтой. Условия для сельскохозяйственного производства более благоприятны в южной части Урала. Многие территории нуждаются в проведении мелиоративных работ: северо-запад района — преимущественно в осушении болот (например, только в Пермской области свыше 800 болот), юг и юго-восток — в орошении земель.
- ▶ Средняя температура января -16°C
- ▶ Средняя температура июля $+16^{\circ}\text{C}$
- ▶ Среднегодовое количество осадков 600 мм в год



Ресурсы Урала


- ▶ Природно-ресурсный потенциал. Природные ресурсы Урала отличаются большим разнообразием и оказывают огромное влияние на его специализацию и уровень развития. УЭР обладает и минерально-сырьевыми, и топливными, и нерудными полезными ископаемыми. По запасам некоторых видов минеральных ресурсов (медных руд, асбеста, калийных солей) Урал занимает ведущее место в мире.
- ▶ *Лесные ресурсы* района значительны. Урал входит в многолесную зону страны, по лесистости (свыше 40 %) уступает только Сибири, Дальнему Востоку и Северу европейской части страны. Преобладают хвойные леса. Основная часть лесных ресурсов расположена в северной части УЭР – в Свердловской области и Пермском крае.
- ▶ *Водные ресурсы* во многих регионах Урала недостаточны и размещены неравномерно. Средний многолетний объем речного стока составляет около 136 км³ в год. Основные запасы поверхностных вод сосредоточены на западе Урала, что не совпадает с районами наибольшей концентрации промышленности.
- ▶ Территорию района пересекают реки, принадлежащие бассейну Волги (Кама, Вишера, Чусовая, Самара), Оби (Тобол, Исеть, Тура, Тавда) и Урала. Потенциальные гидроэнергоресурсы крупных и средних рек Уральского экономического района исчисляются в 3,3 млн квт, сооружены водохранилища на реке Каме (Воткинское и Камское).



ПРОФИЛИ РЕЛЬЕФА МЕСТНОСТИ

Масштабы: горизонтальный – в 1 см 60 км, вертикальный – в 1 см 1000 м

по линии АА:



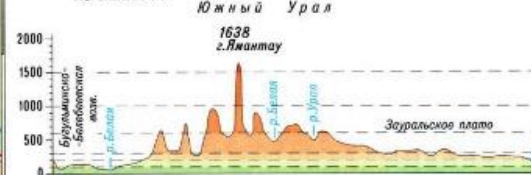
по линии ББ:



по линии ВВ:



по линии ГГ:



Средний Урал. Обелиск "Европа – Азия"

