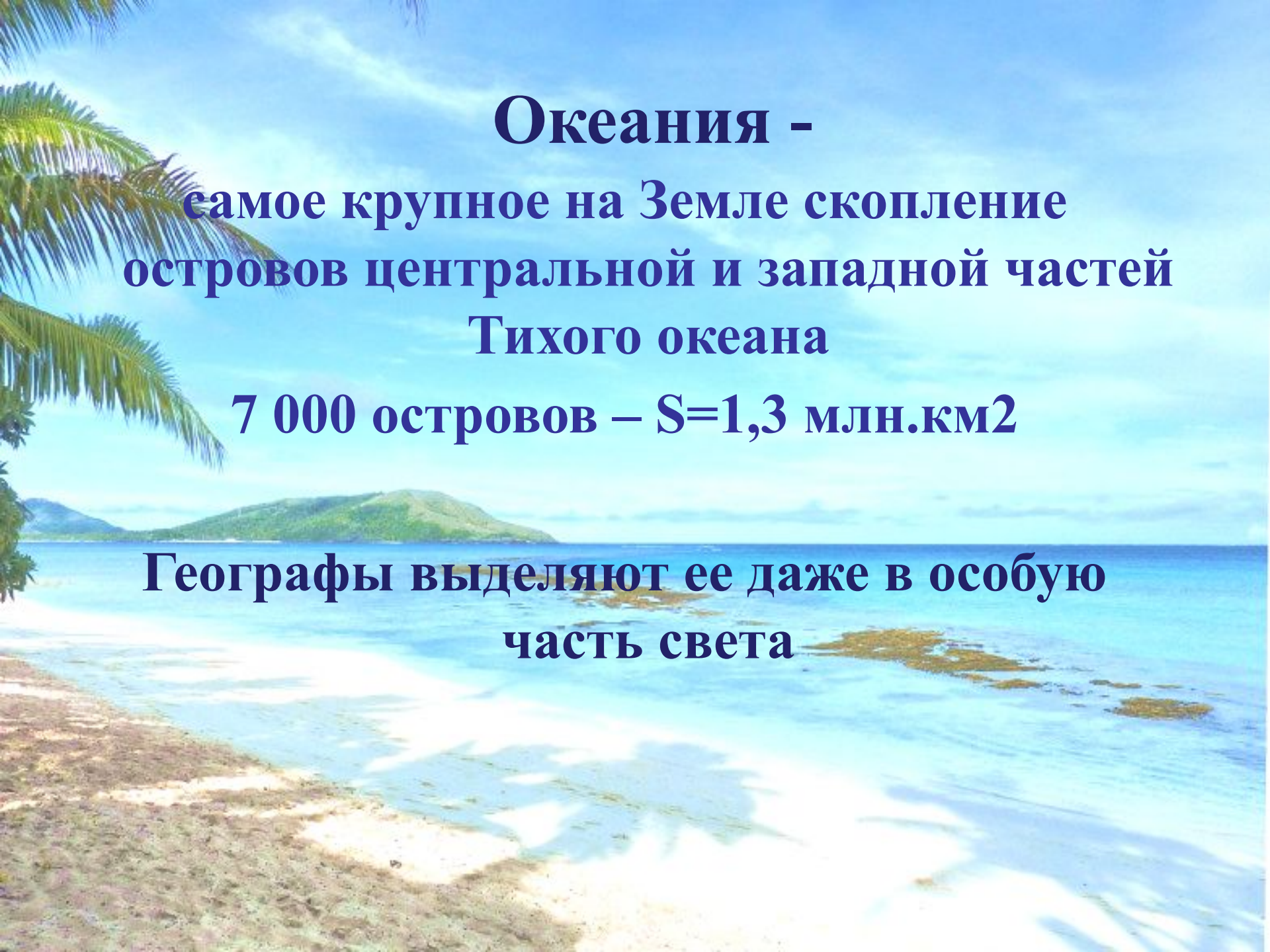


A vibrant tropical beach scene with palm trees, a thatched hut, and a clear blue ocean under a bright sky. The text is overlaid on the image.

Особенности природы Океании

**Разработал: Зорихин Игорь
Леонидович, слушатель курсов
профессиональной
переподготовки «География:
теория и методика преподавания
в образовательной организации»**



A tropical beach scene with palm trees on the left, a sandy shore, and a clear blue ocean under a bright sky. The text is overlaid on the image.

**Океания -
самое крупное на Земле скопление
островов центральной и западной частей
Тихого океана**

7 000 островов – $S=1,3$ млн.км²

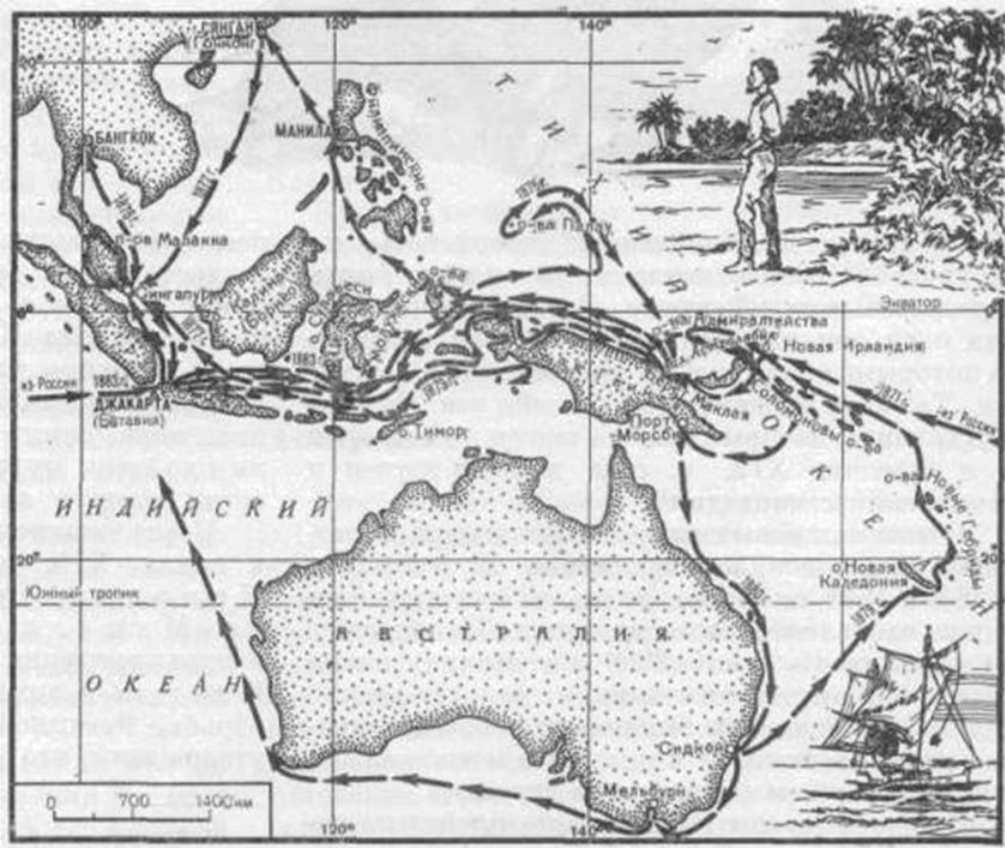

**Географы выделяют ее даже в особую
часть света**

Цель урока:

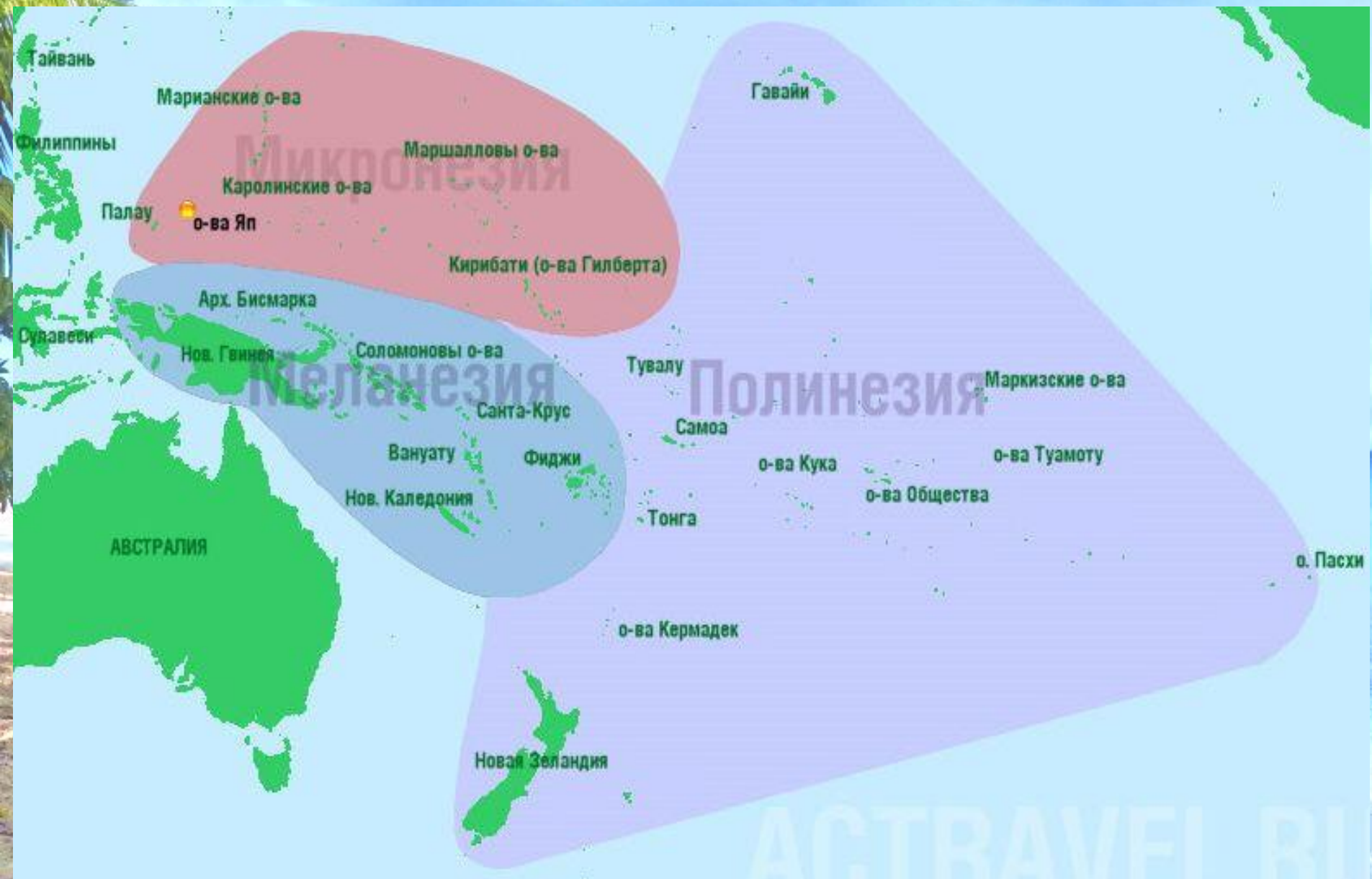
Познакомится с крупными островами и архипелагами Океании; определить их географическое положение и особенности природы



Н.Н.Миклухо-Маклай – исследователь Океании



Состав Океании



Заполните таблицу

	Географическое положение дуги	Острова
Меланезия		
Микронезия		
Полинезия		

Доработайте схему

Острова Океании



Материковые
Какие?

Коралловые
Какие?

Вулканические
Какие?

Особенности природы



**Большая часть
островов лежит в
экваториальном и
тропическом поясах
, поэтому здесь
высокие
температуры
большое количество
осадков**

Растительный и животный мир

Органический мир эндемичен и отличается небогатым видовым составом.

Коралловые острова бедны животным миром, т.к. мало пресной воды. Много птиц, на Новой Гвинее обитают ехидны, древесный кенгуру, бескрылая птица киви, первоящер гаттерия. Нет млекопитающих хищников. Растительный мир не богат: пальмы, казуарин, древовидные папоротники, лианы и кокосовые пальмы.



30 тыс. лет назад из Юго-Восточной Азии

Население

около 10 млн. человек

Коренное

Пришломое

Меланезийц



Папуасы

Полинезийц



Маори

Микронезийц





Домашнее задание

§ 32

1. Используя материалы учебника, подготовьте «визитную карточку» Океании.
2. Творческое задание: подготовить рекламный проспект туристического путешествия в Океанию.
3. На контурных картах нанести основные острова Океании