

Исследовательский проект 7 чудес Хабаровского муниципального района

- ▶ Выполнила ученица 8А класса
 - ▶ Коленкович Мария

1 чудо

Петроглифы Сикачи - Аляна

Петроглифы Сикачи-Аляна – это самый известный в Хабаровском крае памятник древней культуры. Памятник расположен в 60 километрах ниже города Хабаровска, по правому берегу реки Амур и протоки Малышевской. Петроглифы выполнены преимущественно на базальтовых валунах и частично — на скалистом уступе береговой террасы, сосредоточены на береговой полосе, протяженностью до 6 километров между селами Сикачи-Алян и Малышево. Они представляют из себя изображения личин (масок), зверей, птиц, змей, лодок, лунок (ямок и концентрических кругов); антропоморфные изображения.




2 чудо Лотос Орехоносный

- ▶ На территории Галкинского сельского поселения пять лет назад появилось чудо - Лотос орехоносный (или индийский). Орехоносным он называется за семена, которые напоминают орех. Из-за твердой скорлупы семечка он может лежать на дне и до 150-200 лет, не давая всходов. Кто бросил семечко в это озеро, и сколько оно пролежало в иле уже никто и не знает. Это одно из прекраснейших водных растений на нашей планете - «Нимфа, нелюмбо», блистательная красавица, для которой в водах всего света нет соперниц, законная владычица всех цветов, которые перед ней то же, что мерцающие звезды перед луной в полном сиянии». Такие слова написал о лотосе-священном растении ботаник С.И. Гремяченский.



3 чудо

Карстовые пещеры (Улсинский карстовый массив)



Карстовые пещеры являются памятником природы и входят в Улсинский карстовый массив площадью 109 га. Входы в пещеры «Труба», «Стерегущее копье», «Аленушка», «Квадрат», «Гипролестранс» и «Бурундук» сосредоточены на площади около 2 га в юго-западной части массива. Кроме этих пещер на территории памятника природы множество карстовых воронок различного размера и грот

4 чудо Каменные водопады

- ▶ Село Новокаменка расположено на возвышенности, на сопке Алэ, откуда открываются живописные виды на речные изгибы и живописные берега. Яркой достопримечательностью села Новокаменка является «каменные водопады» образовавшиеся вследствие извержения вулкана (застывшая лава с вулкана). Базальтовую скалу называют еще «пагода дьявола». Застывшая лава свисает со скалы, извиваясь твердыми струями. Это и есть каменный водопад, или смолопад, черный как деготь, с вкраплениями круглых камней.



5 чудо Таинственный Хехцир




- ▶ Хехцир - уникальный уголок не только Хабаровского района, но и всего Дальневосточного региона. Здесь феноменальные контрасты, удивительные флора и фауна. Островная горная система Хехцир относится к западным отрогам Сихотэ-Алиня. Расположен Хехцир в широтном направлении с Запада на Восток. В основе Хехцир представляет собой кристаллические горные породы. Со времён доледниковья здесь сохранились тропические растения и южного происхождения животные

6 чудо


Зоосад «Приамурский им. В.П. Сусоева»»

- ▶ Не каждый может поделиться впечатлениями от встречи с амурским тигром или красным волком. А в Зоосаде можно увидеть даже белого медведя. В основном, все питомцы зоосада - обитатели Дальнего Востока, ни одно животное не изъято из дикой природы специально для помещения в неволю. В просторных вольерах содержатся 29 видов (порядка 70 экземпляров) диких животных и птиц.



7 чудо

Храм-часовня святого мученика воина Виктора Дамасского



- ▶ Храм-часовня построен на Большом Уссурийском острове напротив города Хабаровска, в память о воинах, погибших при защите дальневосточных рубежей России и в честь 61 годовщины образования Хабаровского края. Авторы проекта - хабаровские архитекторы А.Д. Мамешин и А.В. Мамешина. В 1999 году на Большом Уссурийском острове, напротив устья рек, на одном из ответственных участков государственной границы был установлен Поклонный крест, как символ святости и нерушимости Российского Отечества на дальнем российском рубеже.