





Ростовская область



***Дата основания –
13 сентября 1937 года***

***Общая протяженность границ
составляет 2280 км***

Площадь территории -100.8 тыс.кв.км

Тема урока:

Географическое положение Ростовской области

Цель урока:

Определить
географическое
положение
Ростовской
области



Исследовательские задания:



Группа «Градус»

- Определите и запишите каково географическое положение РО к экватору и нулевому меридиану?
- Определите и запишите положение РО на карте России и в каких частях света расположена Ростовская область?

Группа «Меридиан»

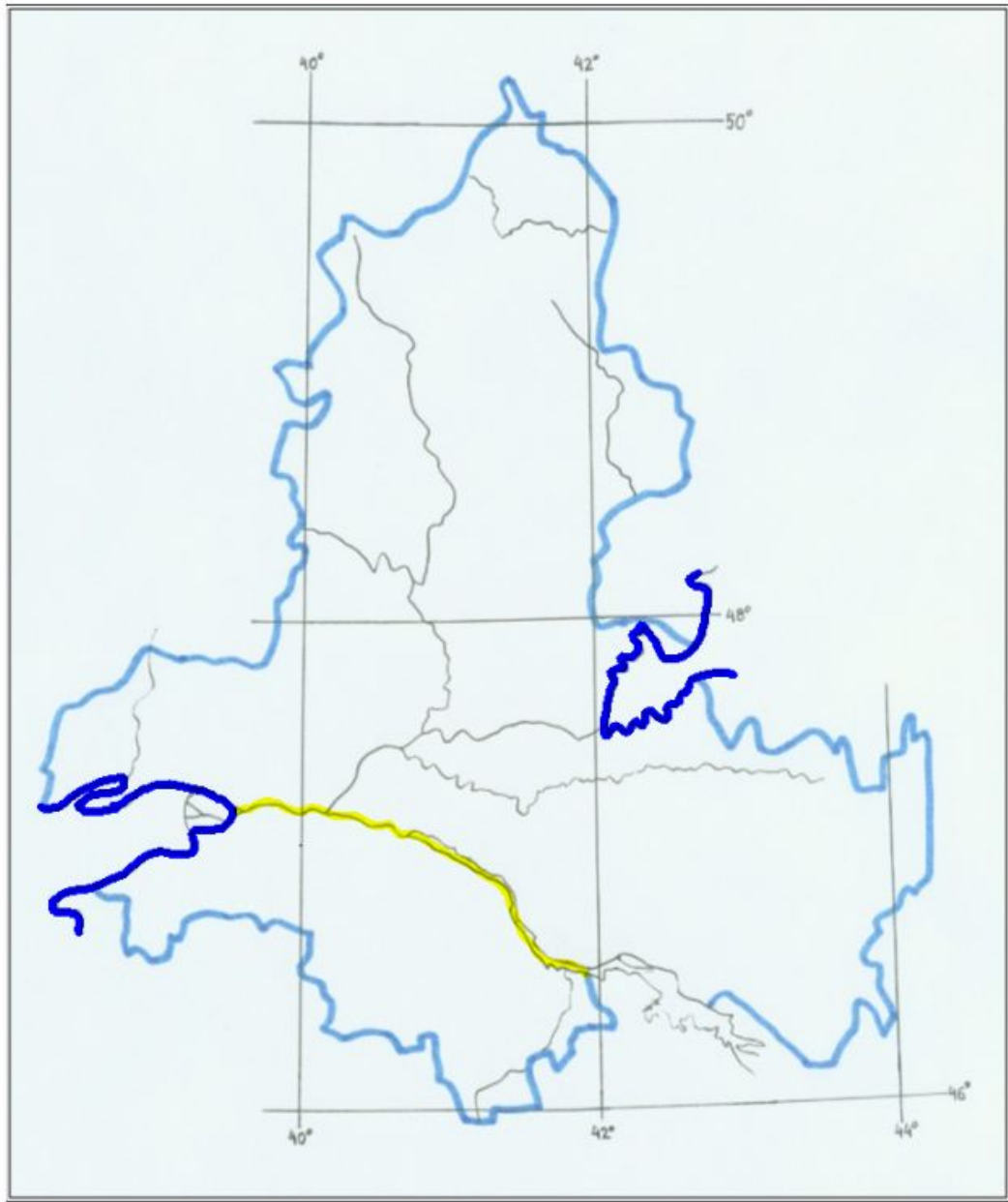
- Определите и запишите крайние точки Ростовской области? (показывают крайние точки)
- Определите и запишите, в каких районах РО расположены эти крайние точки?

Группа «Континент»

- Определите и запишите протяжённость территории Ростовской области с Севера на Юг в км?
- Определите и запишите протяжённость территории Ростовской области с Запада на Восток в км?

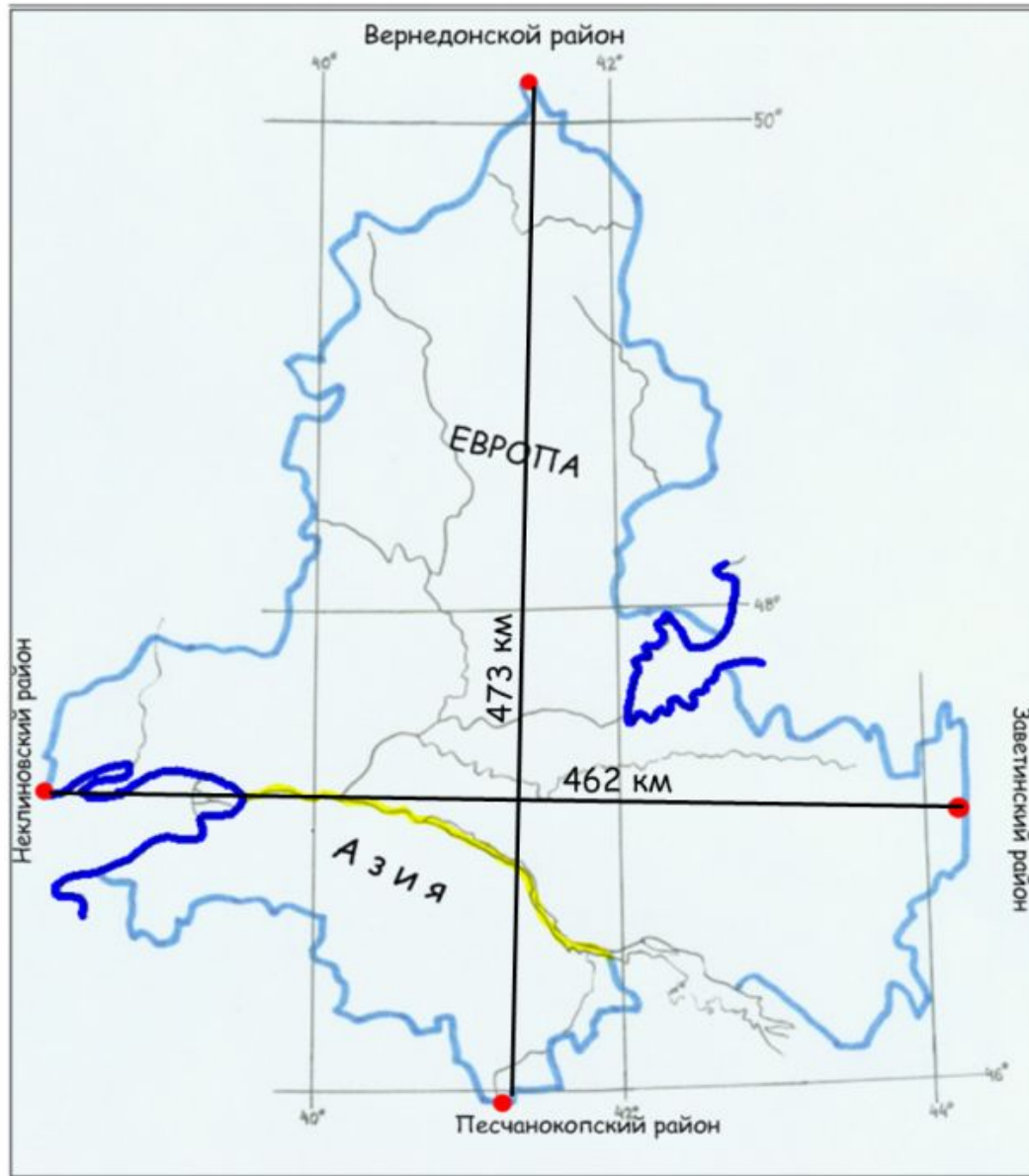
Группа «Открытие»

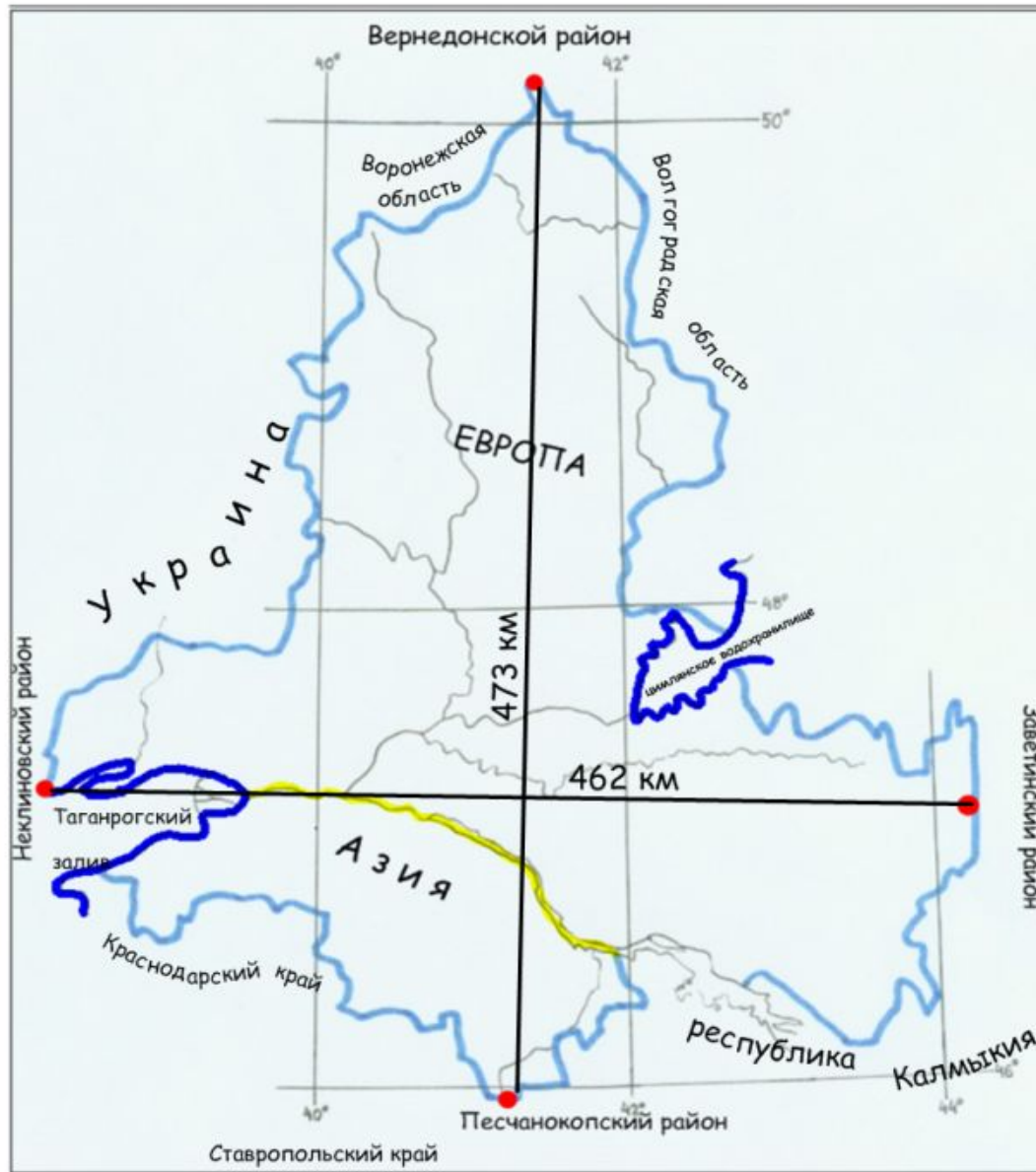
- Определите по картам атласа и перечислите, с какими государством, республикой, краями, областями граничит Ростовская область?
- Определите и запишите к каким морям имеет РО выход?











РОСТОВСКАЯ ОБЛАСТЬ

АДМИНИСТРАТИВНО-ТЕРРИТОРИАЛЬНОЕ ДЕЛЕНИЕ

Масштаб 1:2 500 000



РАЙОНЫ РОСТОВСКОЙ ОБЛАСТИ		
1 Верхнедонской	13 Тагинский	33 Кагальницкий
2 Шолоховский	14 Морозовский	34 Зерноградский
3 Чертовский	15 Красносулинский	35 Пролетарский
4 Бокровский	16 Куйбышевский	36 Орловский
5 Миллеровский	17 Родионово-Несветайский	37 Зимовниковский
6 Кашарский	18 Октябрьский	38 Заветинский
7 Советский	19 Усть-Донецкий	39 Ремонтненский
8 Тарасовский	20 Константиновский	40 Егорлыкский
9 Милютинский	21 Цимлянский	41 Целинский
10 Обливский	22 Матвеево-Курганский	42 Сальский
11 Каменский		43 Песчанокольский
12 Белокалитвинский		

Благодарю за

внимание!!!