


**Расселение
населения.
Две полосы
расселения.**

Цели урока:

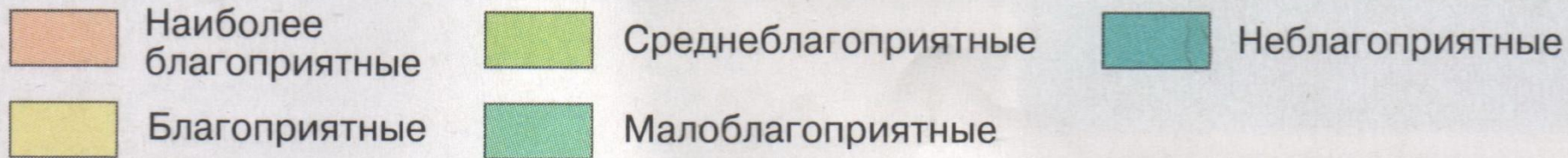
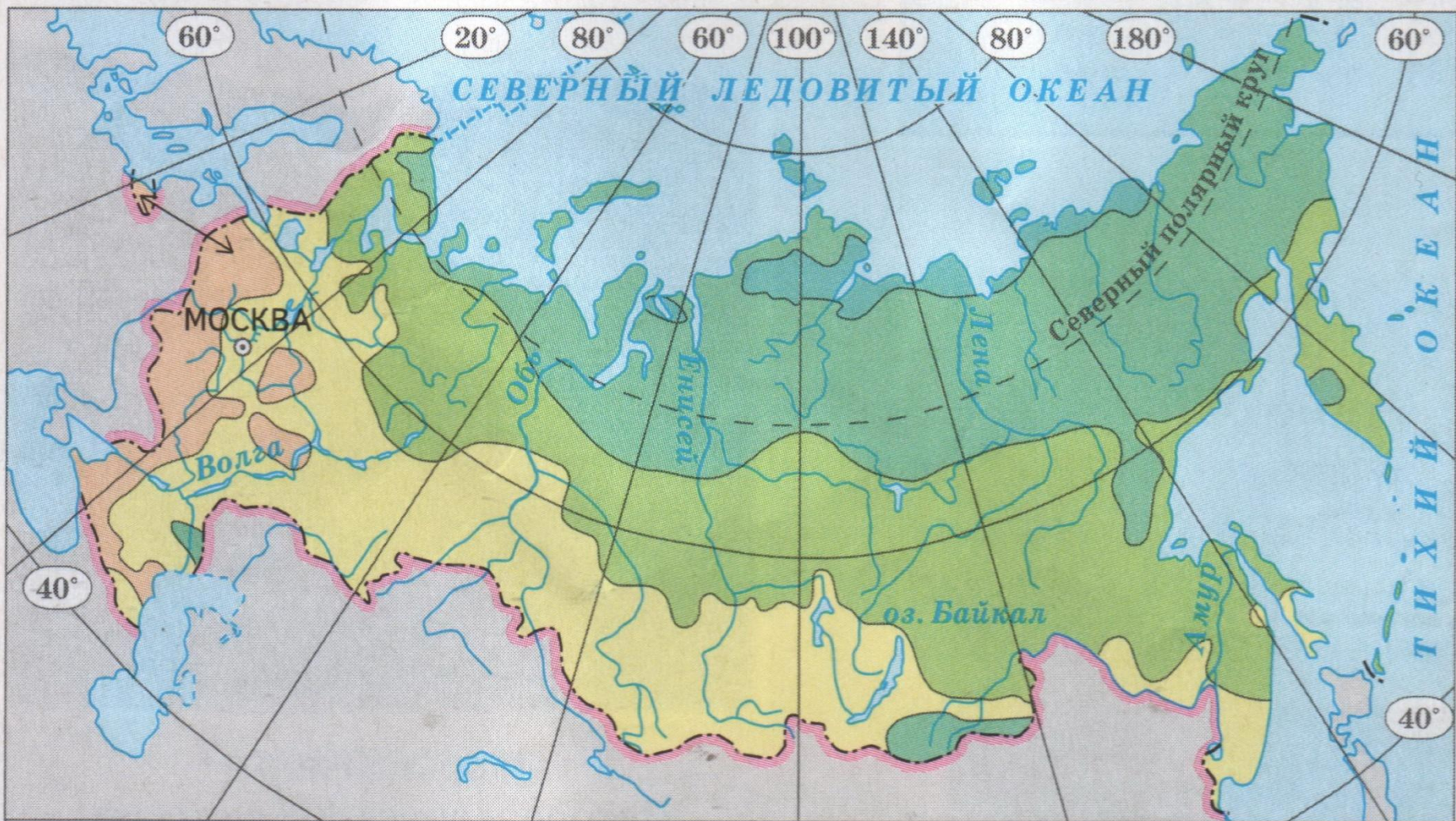
Изучить плотность населения России.
Рассмотреть причины неравномерного заселения территории России
Находить отличительные черты зон расселения.

Вопросы на повторение.

1. В какой части и какого материка расположена территория России?
2. Водами каких океанов омывается территория России?
3. Какой океан оказывает наибольшее влияние на климат нашей страны?
4. Какие природные зоны представлены?
5. Какая из природных зон наиболее освоена человеком?
6. Что такое адаптация? Назовите ее виды.
7. Что такое природные условия?
8. Что такое природные ресурсы?
9. Что такое агроклиматические ресурсы?

- 
1. Чему равна численность населения России?
 2. Чему равна площадь России?
 3. На какие макрорегионы делится территория?

СТЕПЕНЬ БЛАГОПРИЯТНОСТИ ПРИРОДНЫХ УСЛОВИЙ





Практическая работа. Рассчитать среднюю плотность населения.

России. ($S = 17,1$ мил. км²; $Ч = 142$ мил. чел.) и экономических районов России.

Экономические районы	Площадь мил.км ²	Численность населения мил.чел.	Плотность населения, чел на 1 км ²
1)Северозападный	0,2	8,8	41,1
2)Центральный	0,5	30,5	?
3)Центрально- Черноземный	0,2	7,5	?
4)Северный	1,5	5,2	3,5
5)Северо - Кавказский	0,4	18,9	?
6)Волго- Вятский	0,3	8,0	26,7
7)Поволжский	0,5	16,5	?
8)Уральский	0,8	19,8	24,1
9)Западно-Сибирский	2,4	14,8	?
10)Восточно - Сибирский	4,1	8,5	2,1
11) Дальневосточный	6,2	6,7	?


Экономические районы	Площадь мил.км ²	Численность населения мил. чел.	Плотность населения, чел на 1 км ²
1)Северо-Западный	0,2	8,8	41,1
2)Центральный	0,5	30,5	61
3)Центрально-Черноземный	0,2	7,5	37,5
4)Северный	1,5	5,2	3,5
5)Северо - Кавказский	0,4	18,9	47,2
6)Волго- Вятский	0,3	8,0	26,7
7)Поволжский	0,5	16,5	33
8)Уральский	0,8	19,8	24,1
9)Западно-Сибирский	2,4	14,8	6,2
10)Восточно - Сибирский	4,1	8,5	2,1
11) Дальневосточны й	6,2	6,7	1,1

Вывод.

- Средняя плотность населения России составляет 8,5 -8,3 человека на км².

На территории России выделяют две зоны расселения.

- В основной зоне, или главной полосе расселения, сосредоточено более 90% населения страны. Она занимает почти всю европейскую территорию России и южные районы Сибири и Дальнего Востока.
- Зона Севера занимает почти 60% площади страны, но численность населения невелика.
- Самым густозаселенным районом страны является Центральный, а наименее заселенным – Дальневосточный.



Домашнее задание. П. 10;
р/т задание к п.10