


Ни начала, ни конца,
Ни затылка, ни лица.
Знают все – и млад, и стар,
Что она – большущий шар.

Что это?



**Вот вид Земли из космоса. Какая она?
Кто впервые увидел Землю из
космоса?**

Что такое география ?



Что такое география?

Я думаю

География – это _____



Я Землю сравнил бы с моей Головой:
Как наша планета – лесами,
Покрыта местами она бородой,
Усами и волосами.



Мой взгляд называют бездонным не зря:
Глаза, как озера, и даже – моря...
Бывает, что слезы щекою
Оттуда сбегают рекою.



А гордый мой нос – он подобен
хребту,
И тянется горною цепью ко рту.
А эти чудесные уши –



Все части лица моего не
пусты:
Его поднесешь к микроскопу –
И Азии где-то заметишь черты,
А



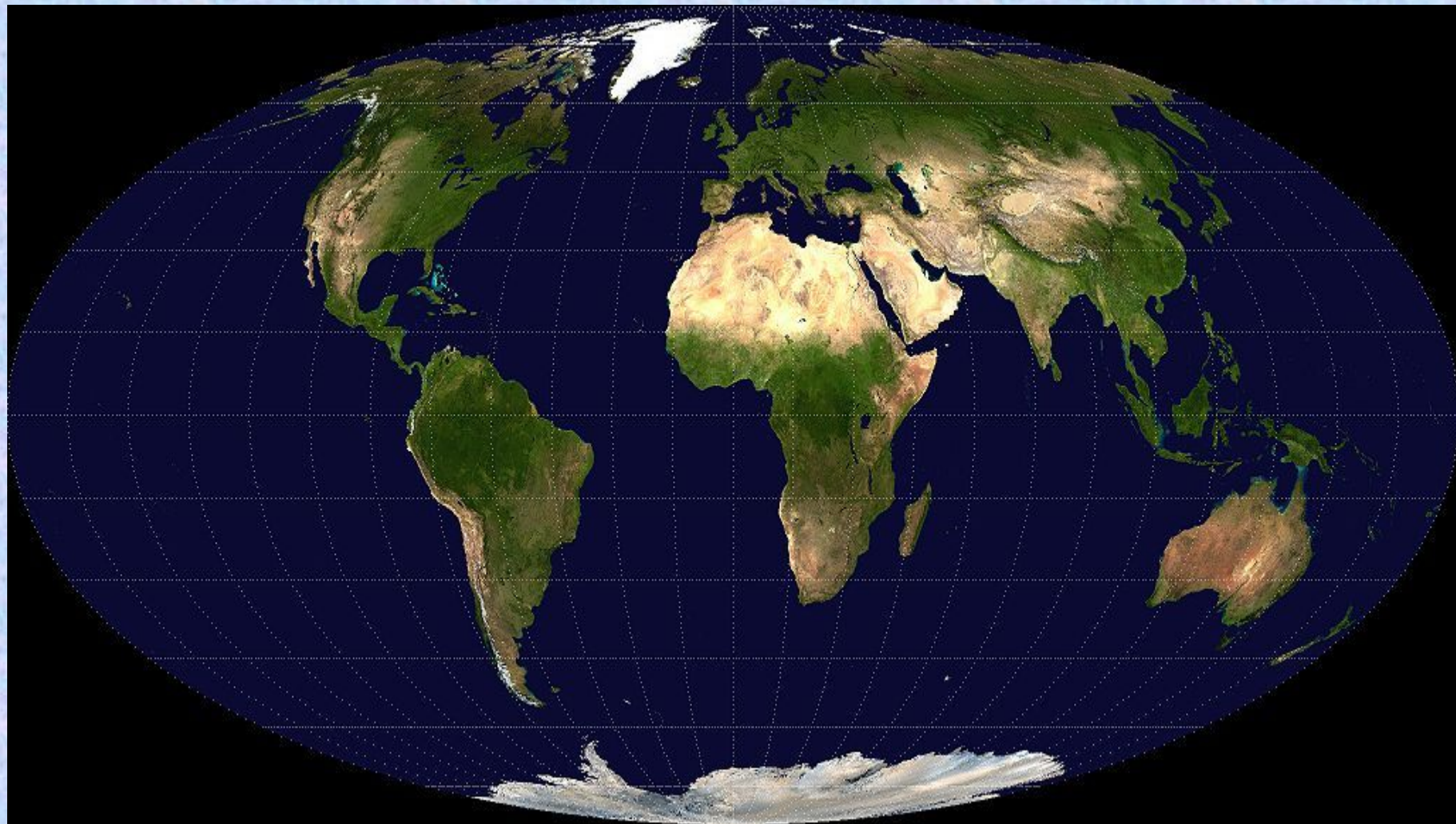
Кругла, как земля, голова у
меня,
И так же она хорошеет,
И так же меняется день о
дня,
И вертится.
Только на шее...



Ну, в общем, всем ясно,
Что наша планета
Сходство имеет
С портретом поэта.



Мы с Вами начинаем изучать географию. Что является главным объектом изучения географии?



География как наука



География - это наука о Земле

- *В переводе с греческого «география» означает «землеописание». Это слово образовалось из двух слов: «ге» - Земля и «графо» - пишу.)*





География


древняя



современная



Что такое география? (Видео)



**Название
науке
географии
дал...
Эратосфен**

**Более
2000 лет
назад**

Задачи географии



**Отвечает на
вопросы:**

Где ...

Какая ...

Почему ...


Как ...

Чем занимается современная география?

- Исследует
- Описывает
- Объясняет
- Прогнозирует
(предвидит)

География

Физическая




Природа

Экономическая



**Законы развития
хозяйства**

Социальная

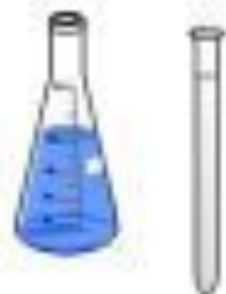


**Условия жизни
населения**

Естественные науки

ХИМИЯ

НАУКА О ВЕЩЕСТВАХ



ГЕОГРАФИЯ

НАУКА О ЗЕМЛЕ



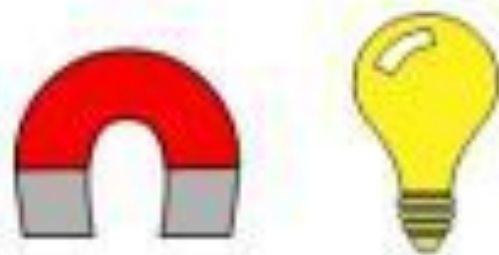
БИОЛОГИЯ

НАУКА О ЖИВОЙ
ПРИРОДЕ



ФИЗИКА

НАУКА О ЯВЛЕНИЯХ
ПРИРОДЫ



Знания каких наук нужны людям этих профессий ?



1



2



3




4

Знания каких наук нужны людям ЭТИХ профессий ?




5



6



7



8

Географическая оболочка

Атмосфера

Гидросфера

Биосфера

Литосфера



**Географические
объекты – памятники
Всемирного природного
и культурного наследия
ЮНЕСКО.**



- Конвенция об охране всемирного культурного и природного наследия (принята Генеральной конференцией ЮНЕСКО 16.11.1972)
 - «В список Всемирного наследия ЮНЕСКО вносятся природные и культурные объекты, составляющие достояние всего человечества и заслуживающие специального отношения, охраны и внимания мирового сообщества»

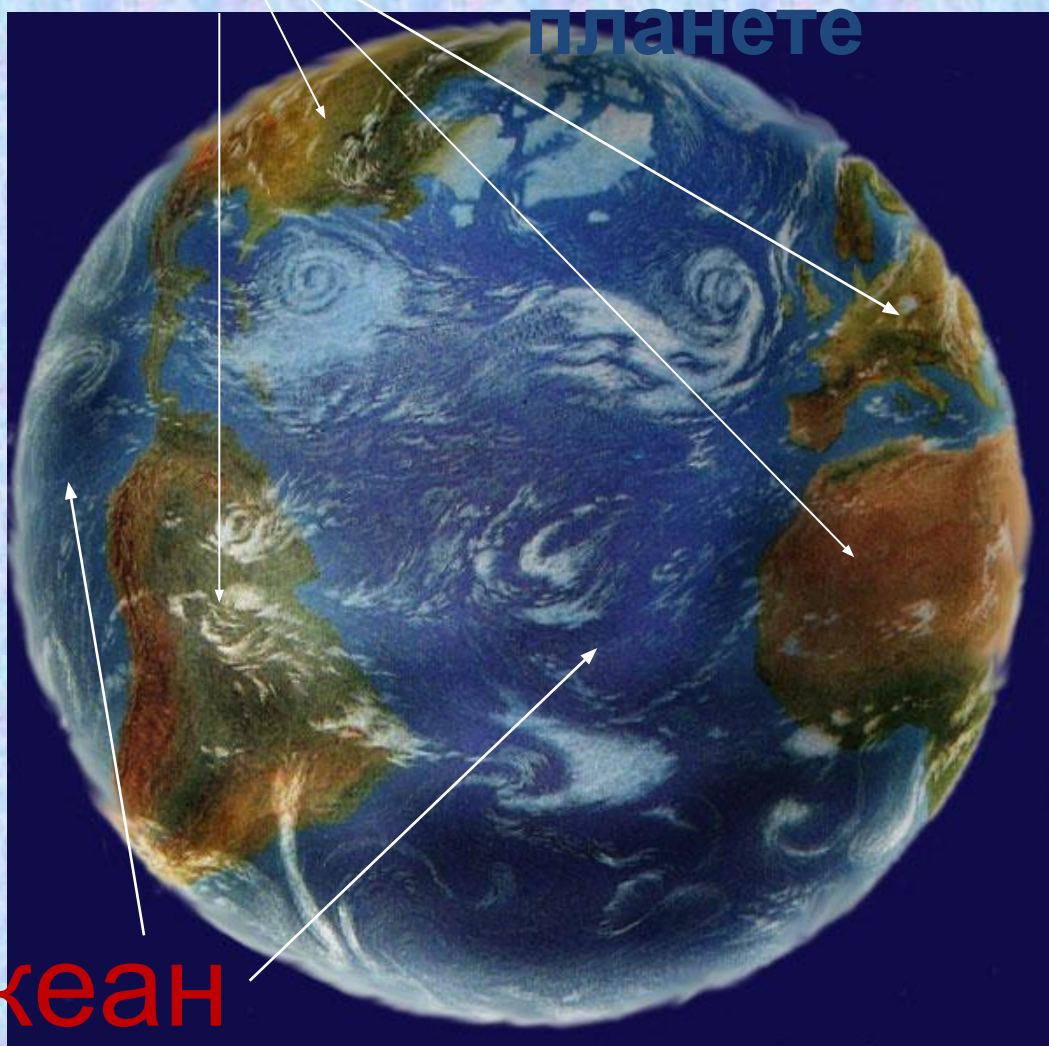
- **Девственные леса Коми 1995**
- **Озеро Байкал 1996**
- **Вулканы Камчатки 1996**
- **Алтай-Золотые горы 1998**
- **Западный Кавказ 1999**
- **Куршская коса 2000**
- **Центральный Сихотэ-Алинь 2001**
- **Убсунурская котловина 2003**
- **Остров Врангеля 2004**



Материк
и

Мы живем на
планете

ЗЕМЛЯ



Океан



ЗЕМЛЯ постоянно
вертится вокруг
себя

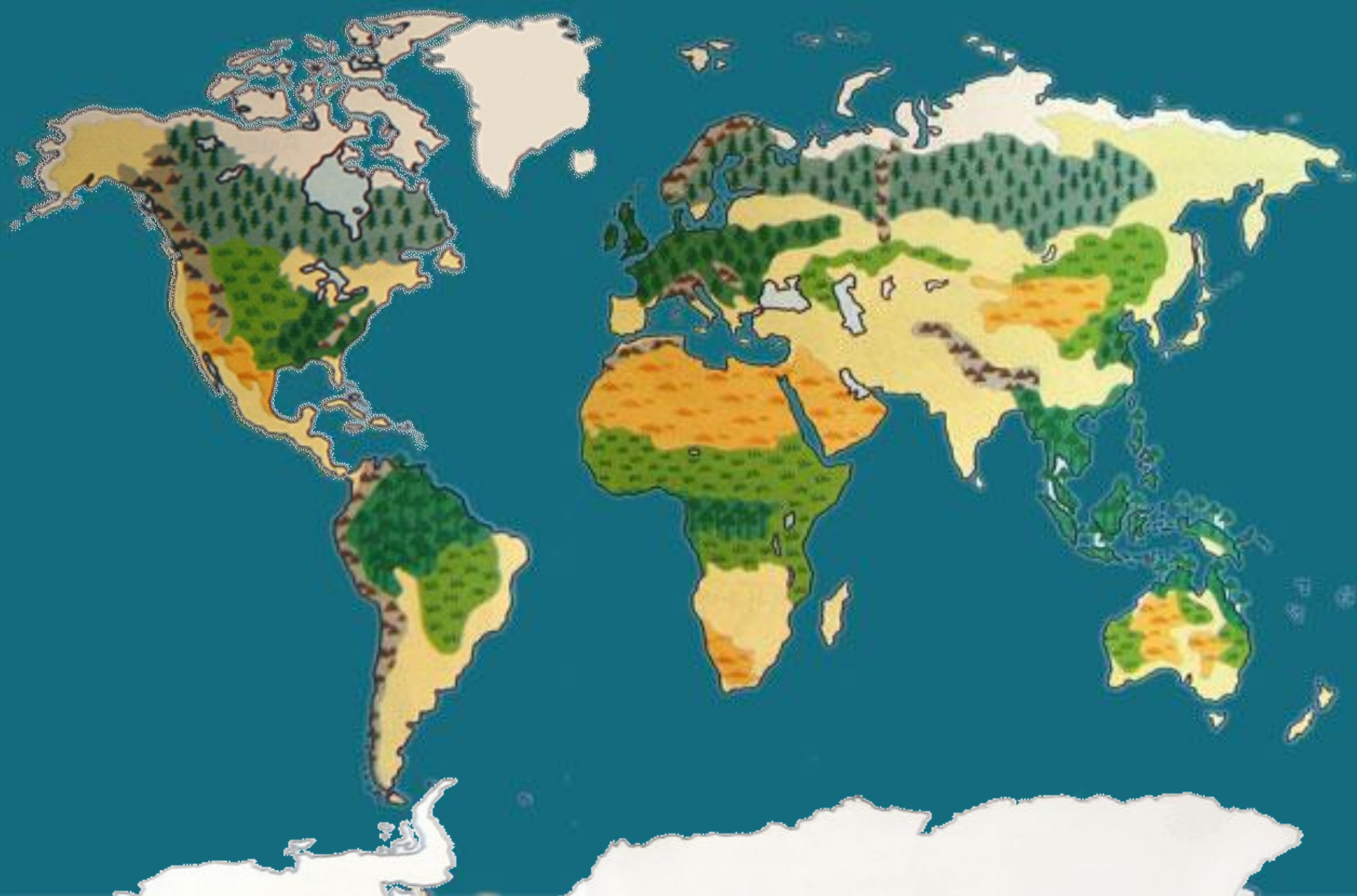
Так наша планета
выглядит из космоса.
На Земле шесть
материков - частей суши,
а большую часть земли
покрывает Океан

Проверим...

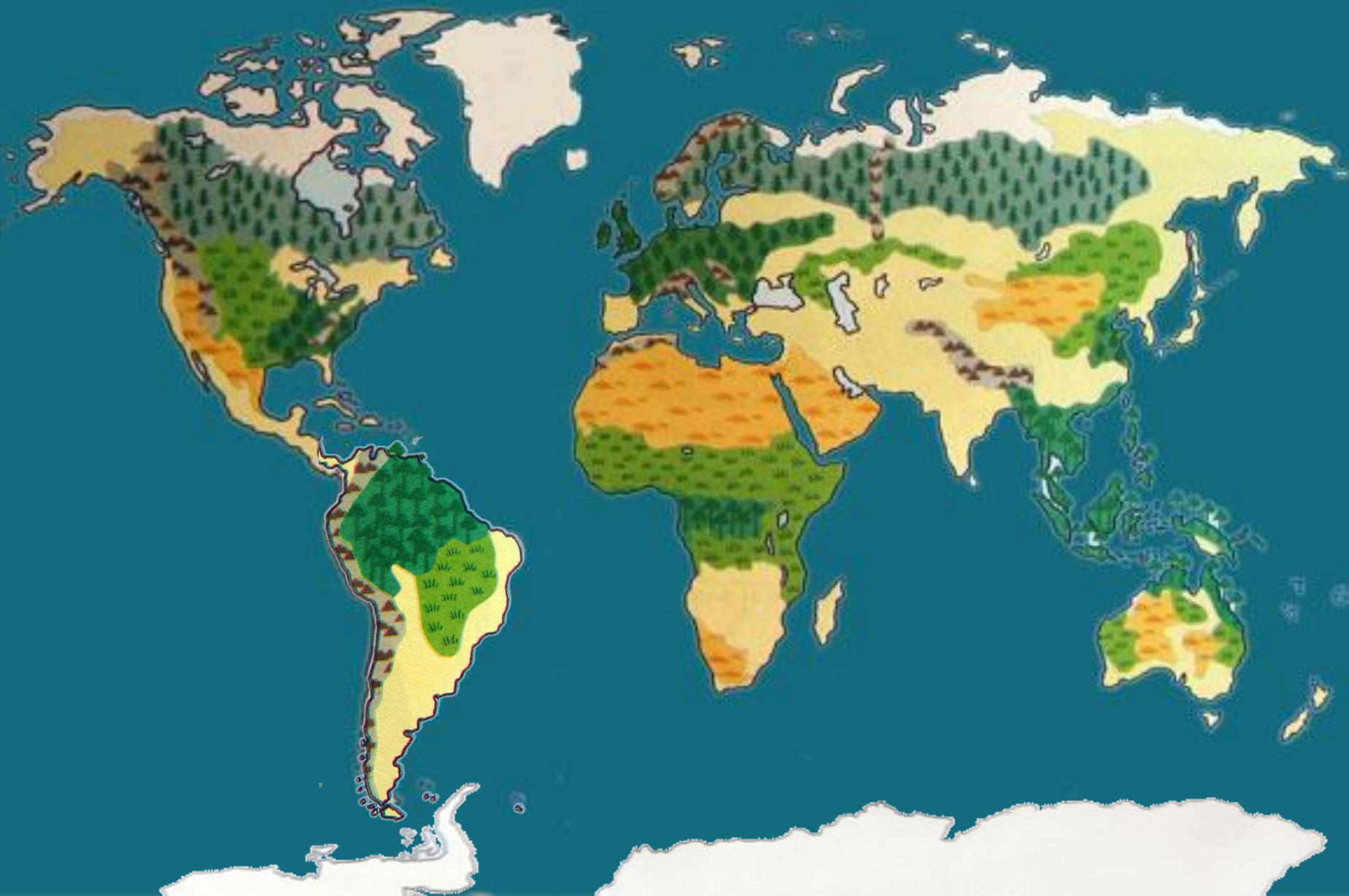


КАРТА МИРА

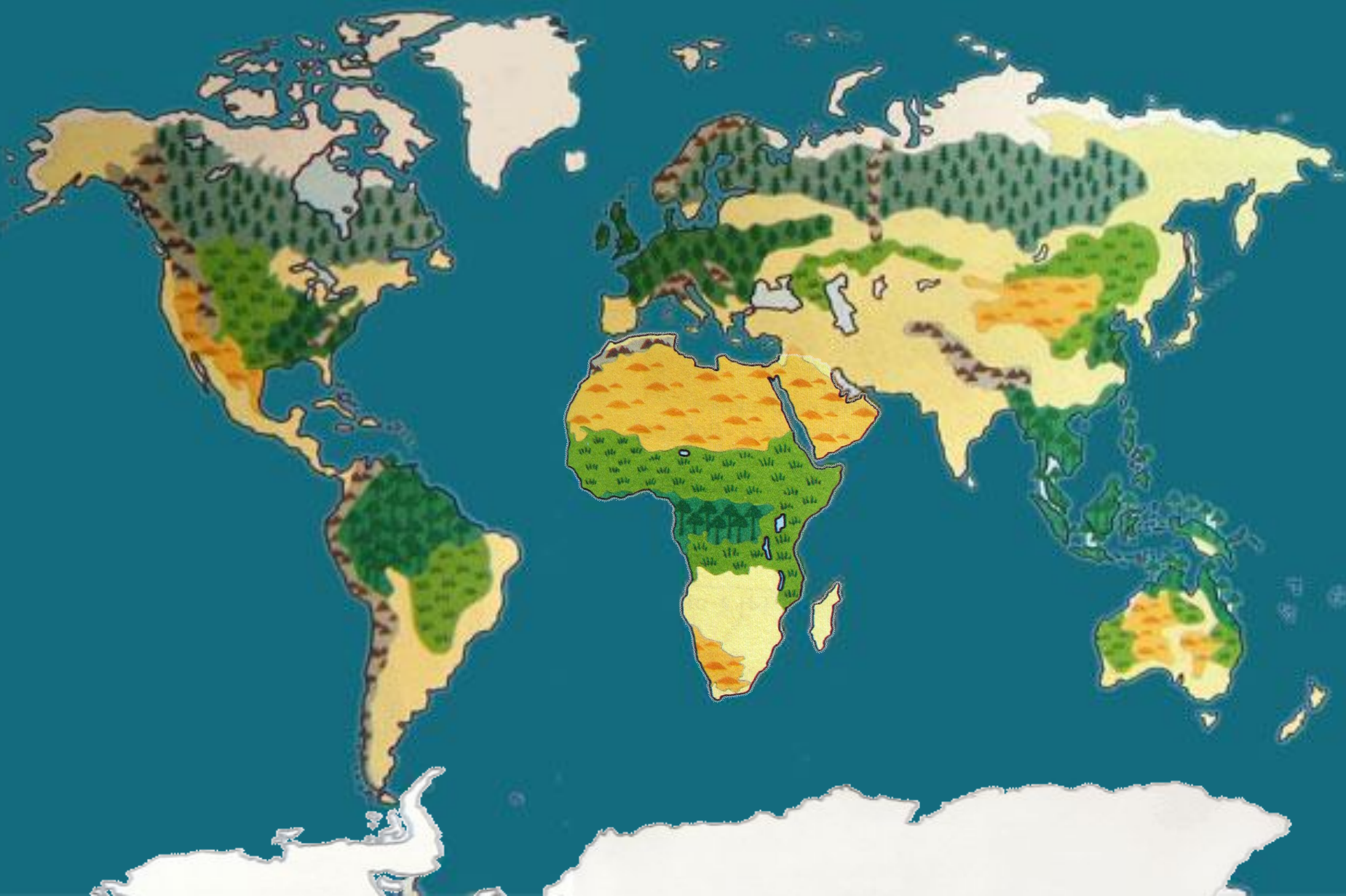
СЕВЕРНАЯ АМЕРИКА



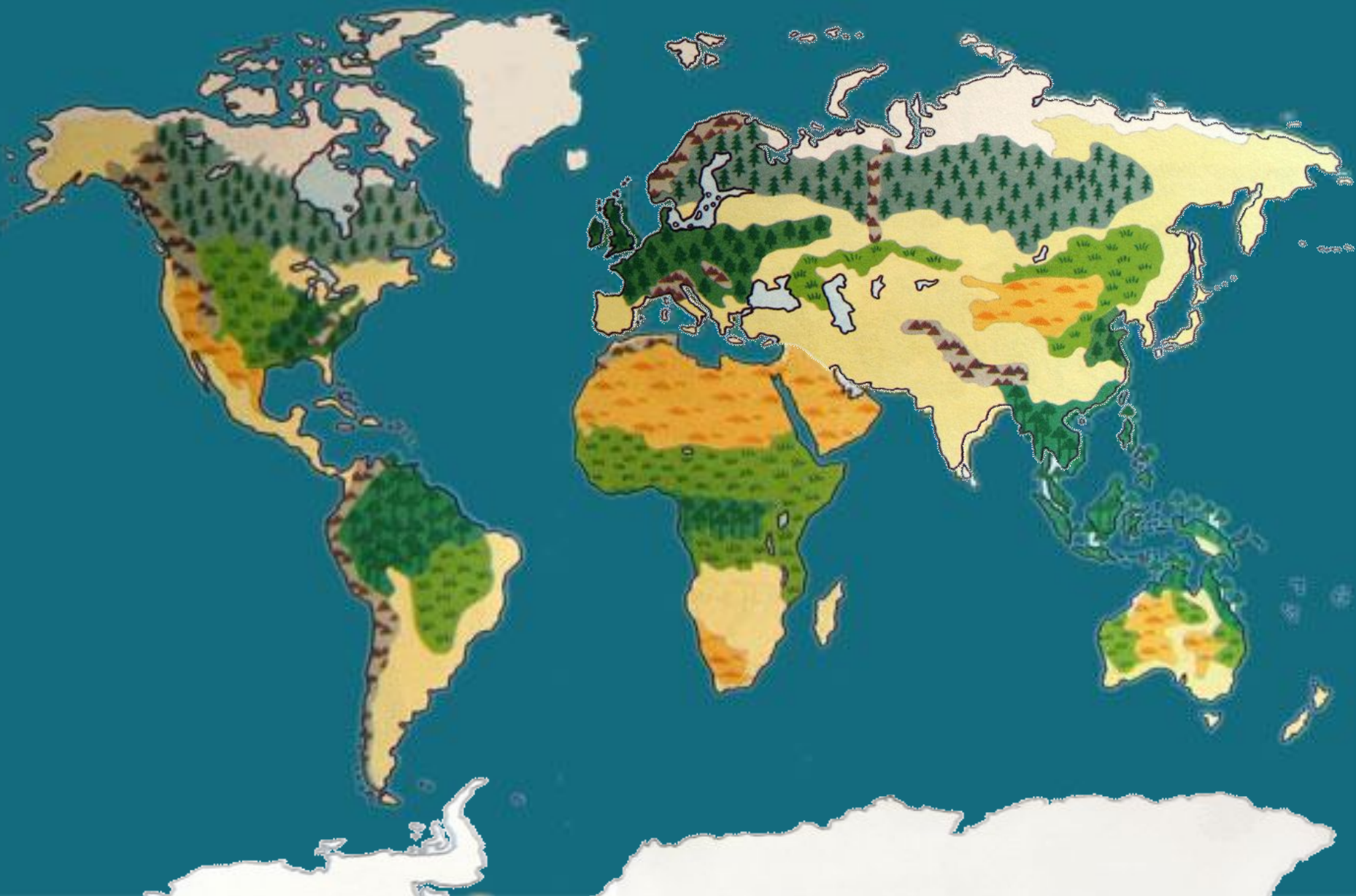
ЮЖНАЯ АМЕРИКА



ΑΦΡΙΚΑ



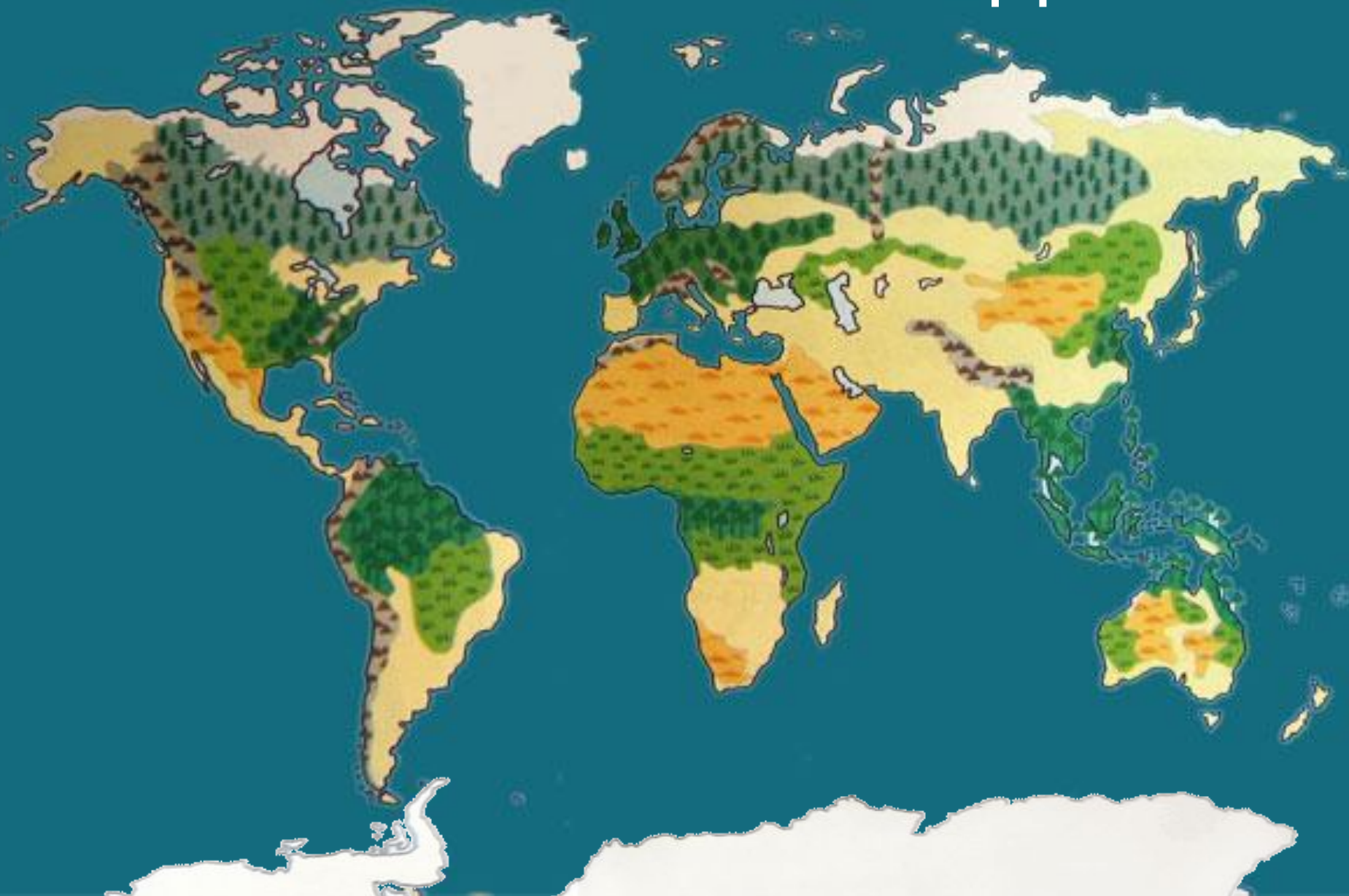
ЕВРАЗИЯ



АВСТРАЛИЯ



АНТАРКТИДА



***ГЕОГРАФИЯ – ЭТО
ИНТЕРЕСНО...***



Рекорды планеты


Самая длинная река - Нил



- **Расположена на материке Африка**
- **Длина 6671 км**
- **Фактически состоит из двух рек – Белый Нил, Голубой Нил**

Самая полноводная река- Амазонка

- **Находится на материке Южная Америка**
- **Площадь бассейна – 7180 тыс.км**
- **Имеет 500 притоков**




Большой Каньон Колорадо

- **Находится на материке Северная Америка**
- **Глубина до 1800 м**
- **Протяженность 320 км**



Самый высокий водопад - Анхель

- Находится на материке Южная Америка
- Высота 1054 м
- Открыт в 1935 г. англичанином Анхелем



Самый широкий водопад - Игуасу



- **Находится на материке Южная Америка**
- **Высота 86 м**
- **Ширина 3.5 км**
- **Расположен на одном из притоков реки Парана**

Самое глубокое озеро-Байкал



- **Расположено на материке Евразия (Россия)**
- **Максимальная глубина – 1620 м**
- **Возраст 15 млн. лет**
- **Впадает 350 рек, вытекает 1 (Ангара)**

Самое высокогорное озеро- Титикака



- **Находится на материке Южная Америка**
- **Высота над уровнем моря почти 4000м**
- **По берегам озера живет племя уру.**

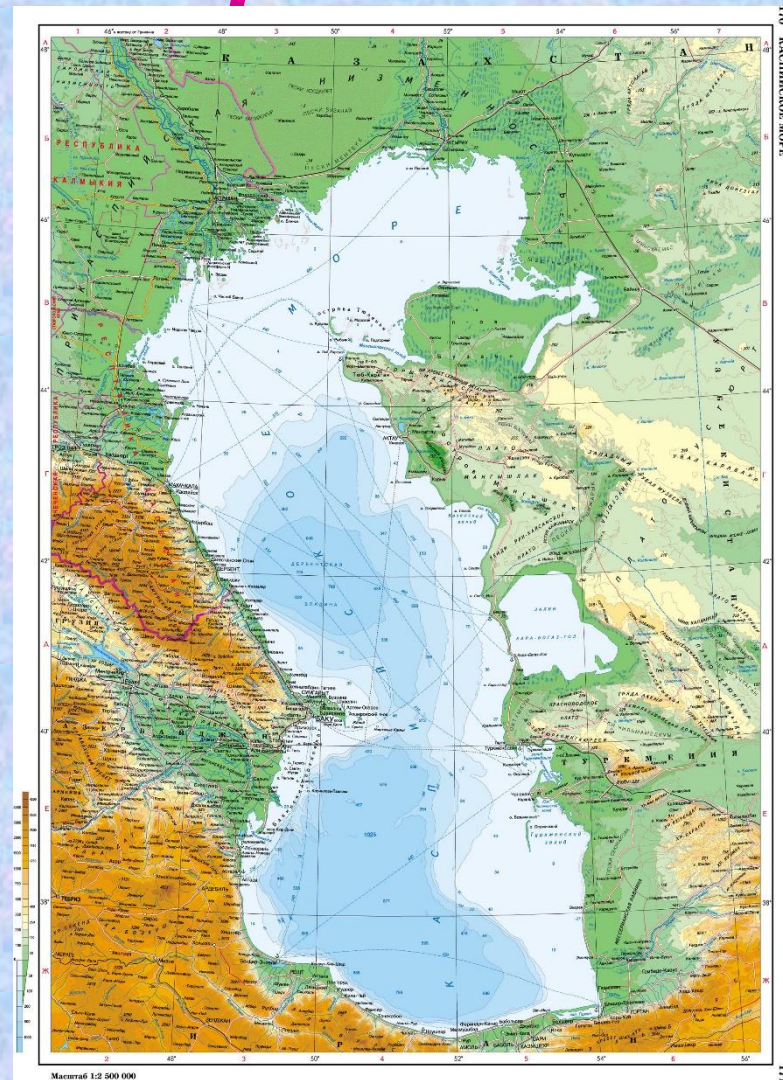
Самое длинное озеро-Танганьика

- **Находится на материке – Африка**
- **Длинна составляет 650 км**
- **Максимальная глубина 1470 м, уступает лишь Байкалу**



Самое большое озеро – Каспийское море

- **Находится на материке Евразия**
- **Площадь 386 тыс км²**
- **Наибольшая глубина 1025 м**



Пересыхающее озеро Чад




- **Расположено на материке Африка**
- **За последние 35 лет уменьшилось в размерах в 20 раз**

Самые большие горные ледники - Гималаи

- **Расположены на материке Евразия**
- **Толщина за последние 10 лет уменьшилась на 10-15 см**



Самый большой ледник - ледник Ламберта



- 1. Находится на материке Антарктида**
- 2. Ширина 65 км**
- 3. Длина 700 км**
- 4. Содержит 12% запасов пресной воды на Земле**



Проверим...

Проверь свои знания!

Самый высокий водопад:

? Игуасу ? Ниагарский ? Анхель ? Амазонка

Самая длинная река:

? Конго ? Нил ? Амазонка ? Танганьика

Самое длинное озеро:


? Байкал ? Титикака ? Танганьика ? Чад

Озеро Титикака находится на материке:



? Евразия ? Северная Америка ? Африка ? Южная Америка

Максимальная глубина озера Байкал:

? 1050 м ? 500 м ? 2050 м ? 1620 м



Что нам
понадобится в
учебном году





Я знаю, что такое ...

Я могу ...

Я научился ...



Успехов в учёбе!