

ФИЛВОР

**Природные зоны
Д
мира**




Найдите названия 7 природных зон

Как искать слова




Лесостепь



Саванна



Тайга



Лесотундра

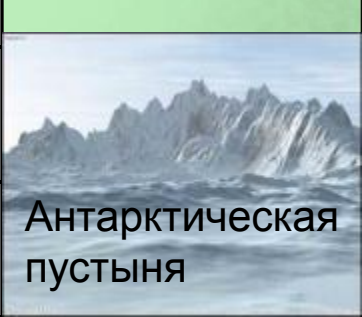
я	н	ы	т	с	у	п	д
я	а	в	а	н	а	н	у
п	с	в	а	н	р	д	т
у	з	о	н	ы	в	а	о
а	т	о	у	н	д	р	с
й	т	е	т	а	с	у	е
г	с	п	ь	г	т	й	л
а	о	с	е	л	е	п	ь



Степь



Тундра



Антарктическая пустыня



Тропическая пустыня

- Загадка
- Ресурсы
- Карта
- Конец

Выход

Степь

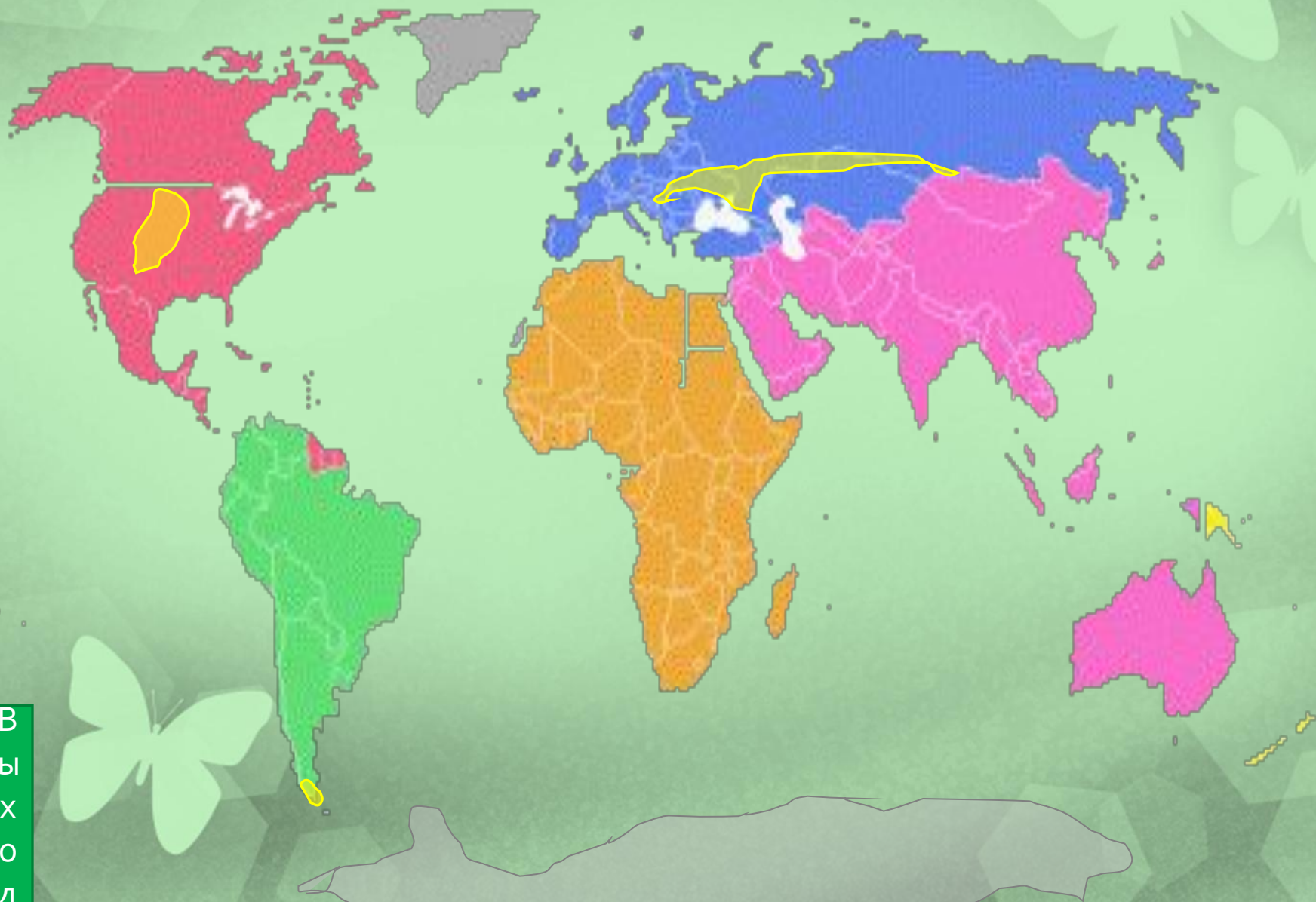
- Равнина, поросшая травянистой растительностью, в умеренных и субтропических зонах северного и южного полушария.
- Характерной особенностью степей является практически полное отсутствие деревьев.



Степи особенно распространены в Центральной Евразии, на территории Российской Федерации, Казахстана, Украины, а также в Монголии. Встречаются в Южной Америке и в Австралии.



Степь



Тундра

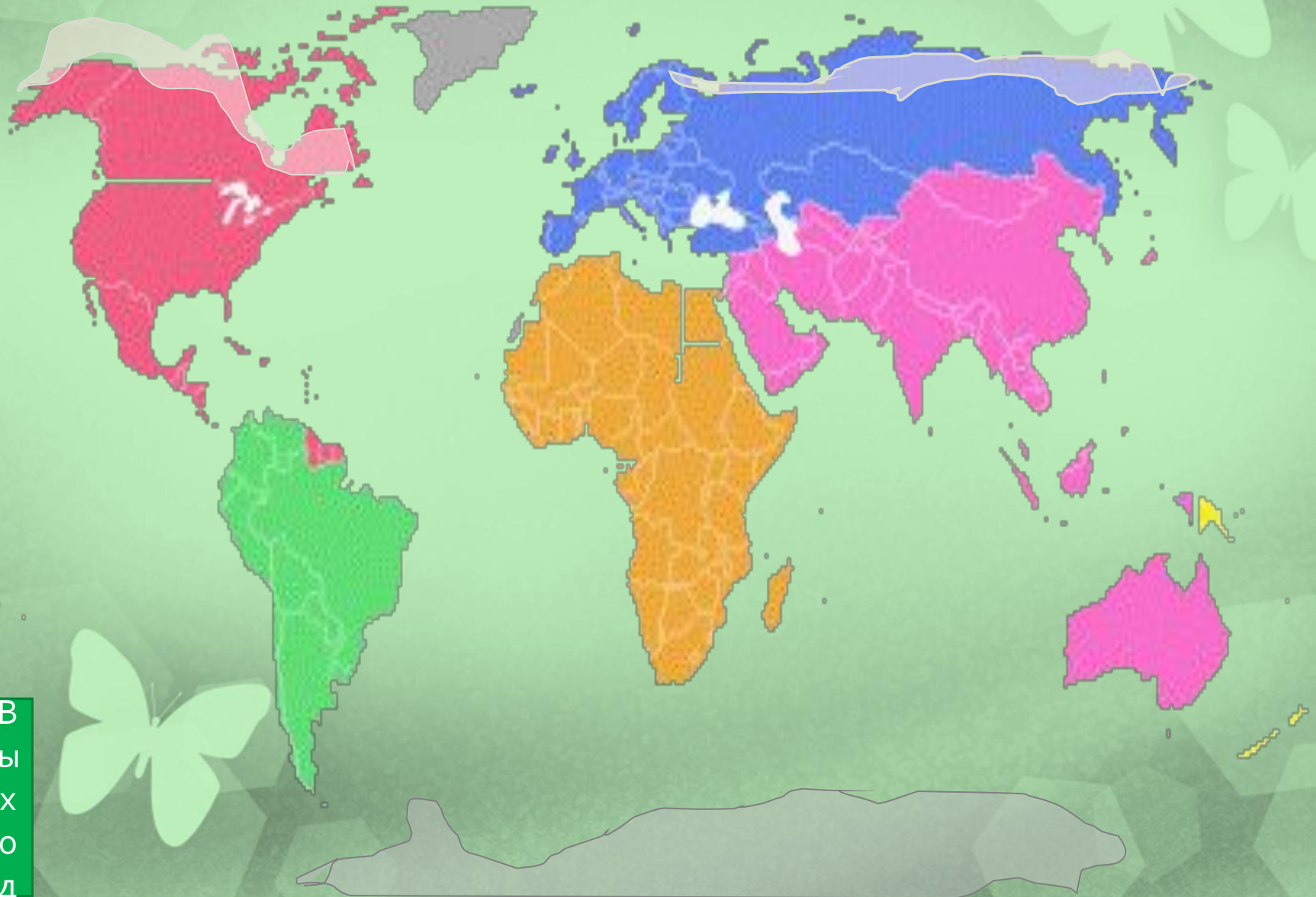
- Природная зона, лежащая за северными пределами лесной растительности, пространства с вечномёрзлой почвой, не заливаемой морскими или речными водами.
- Тундра находится севернее зоны тайги.



По характеру поверхности тундры бывают болотистые, торфянистые, каменистые.



Тундра



Тайга

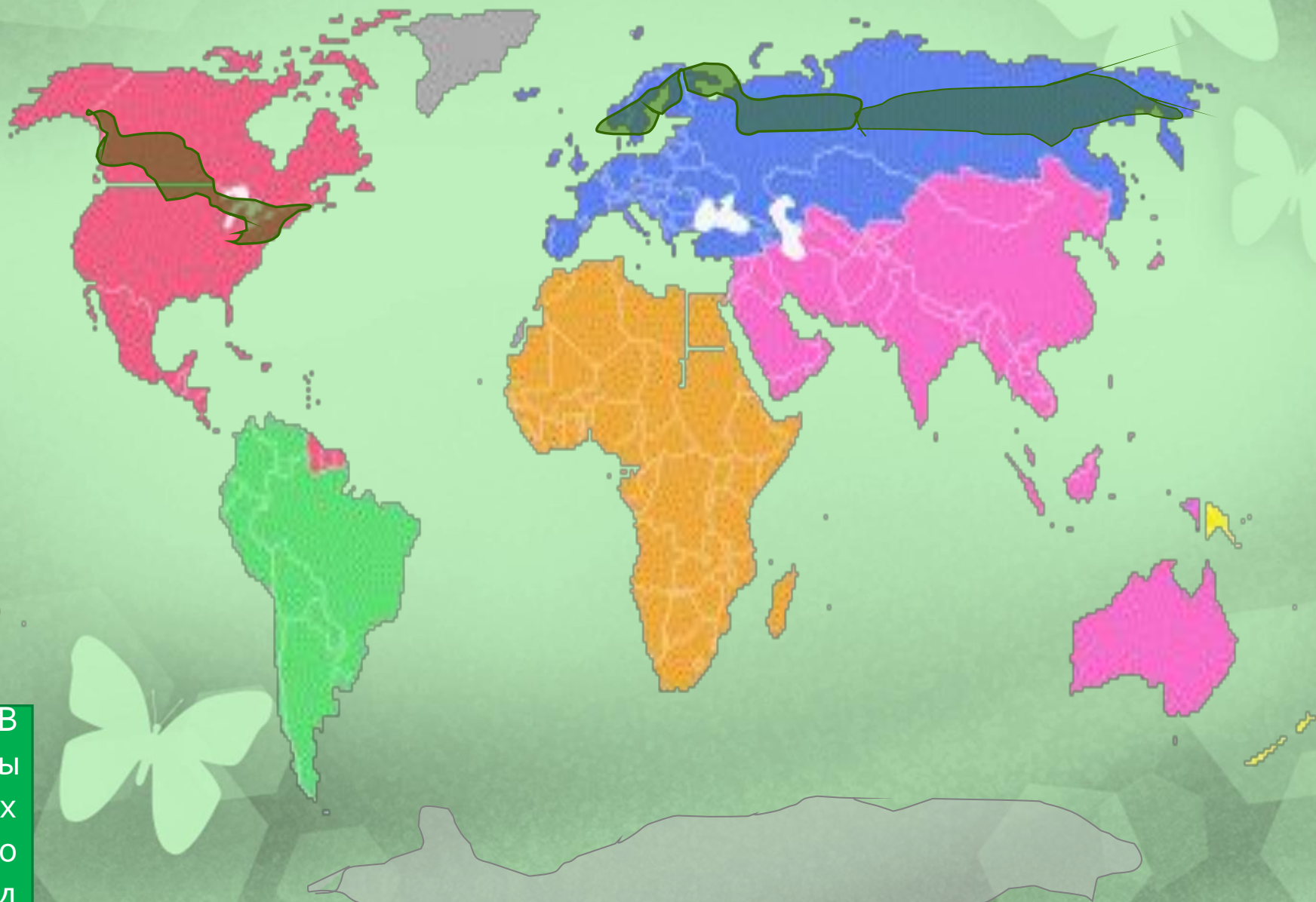
- **Природная зона, характеризующаяся преобладанием хвойных лесов.**
- **Располагается в северной субарктической влажной географической зоне.**
- **Хвойные деревья составляют там основу растительной жизни.**



Для этой зоны также характерны болота, которые покрывают материковую часть Канады и северную Сибирь.



Тайга



Пустыня

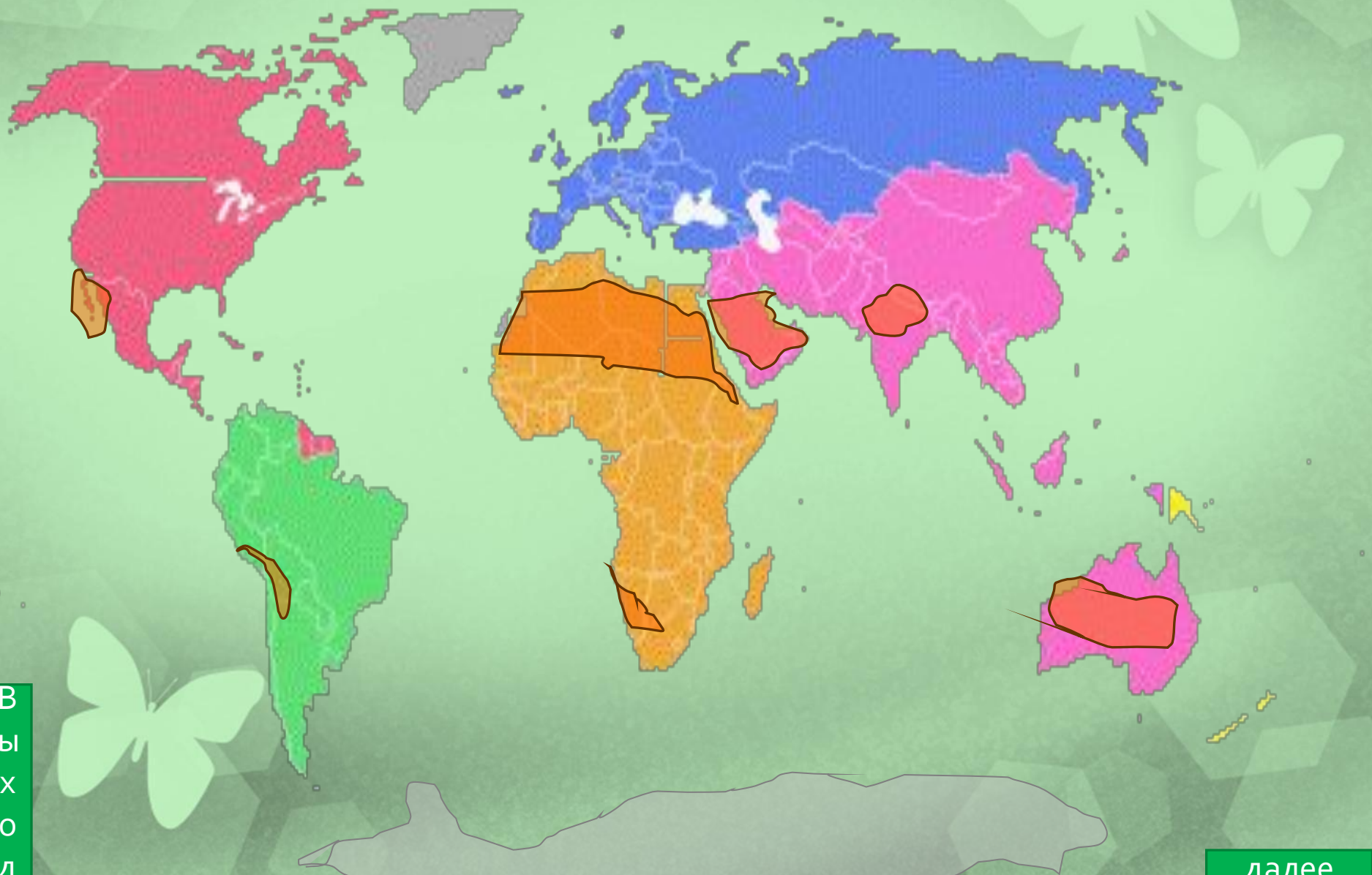
- Тип ландшафта, характеризующийся равнинной поверхностью, разреженностью или отсутствием флоры и специфической фауной.
- Различают песчаные, каменистые, глинистые, солончаковые пустыни.



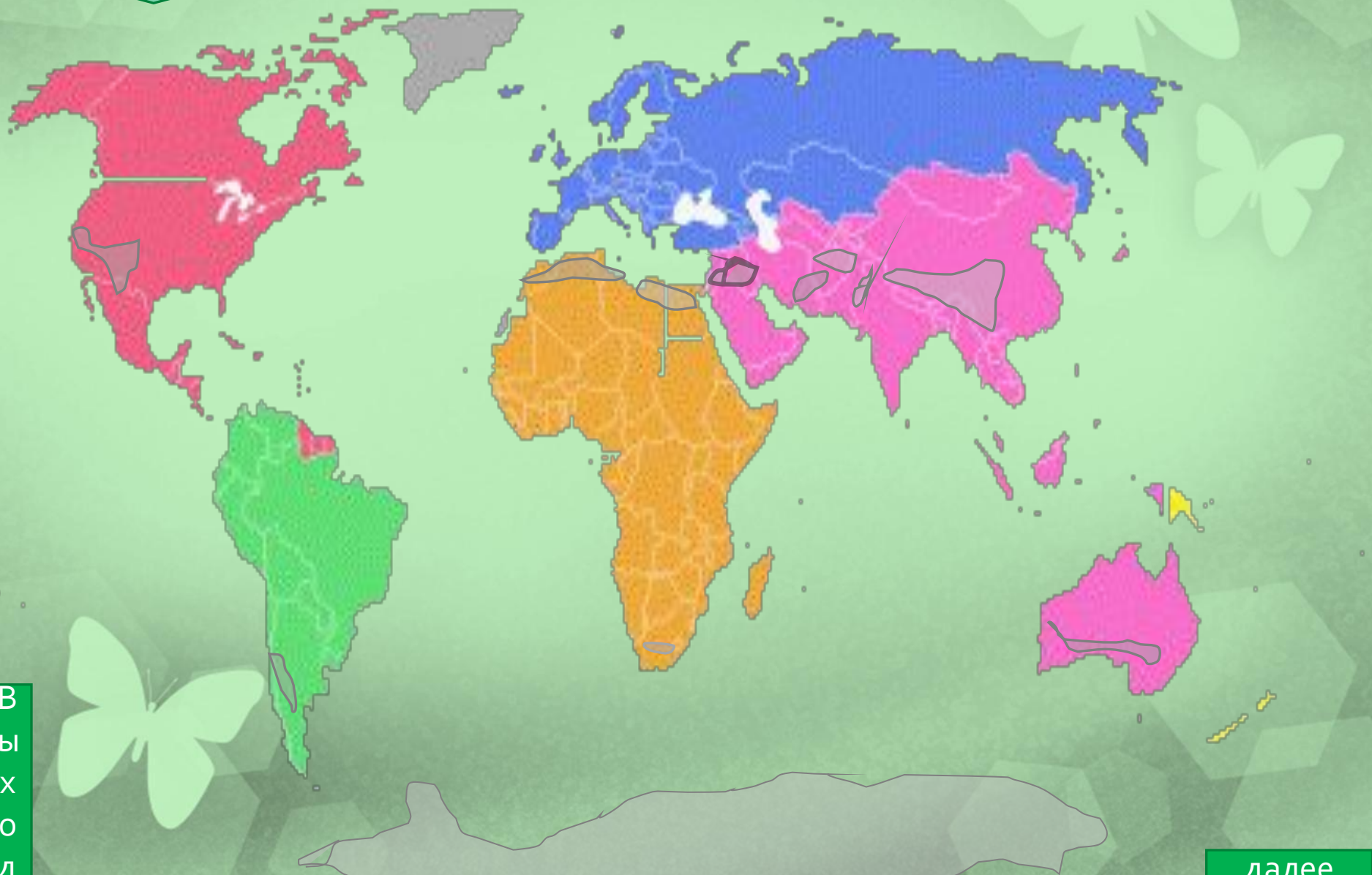
Отдельно выделяют снежные пустыни (в Антарктиде и Арктике — арктическая пустыня).



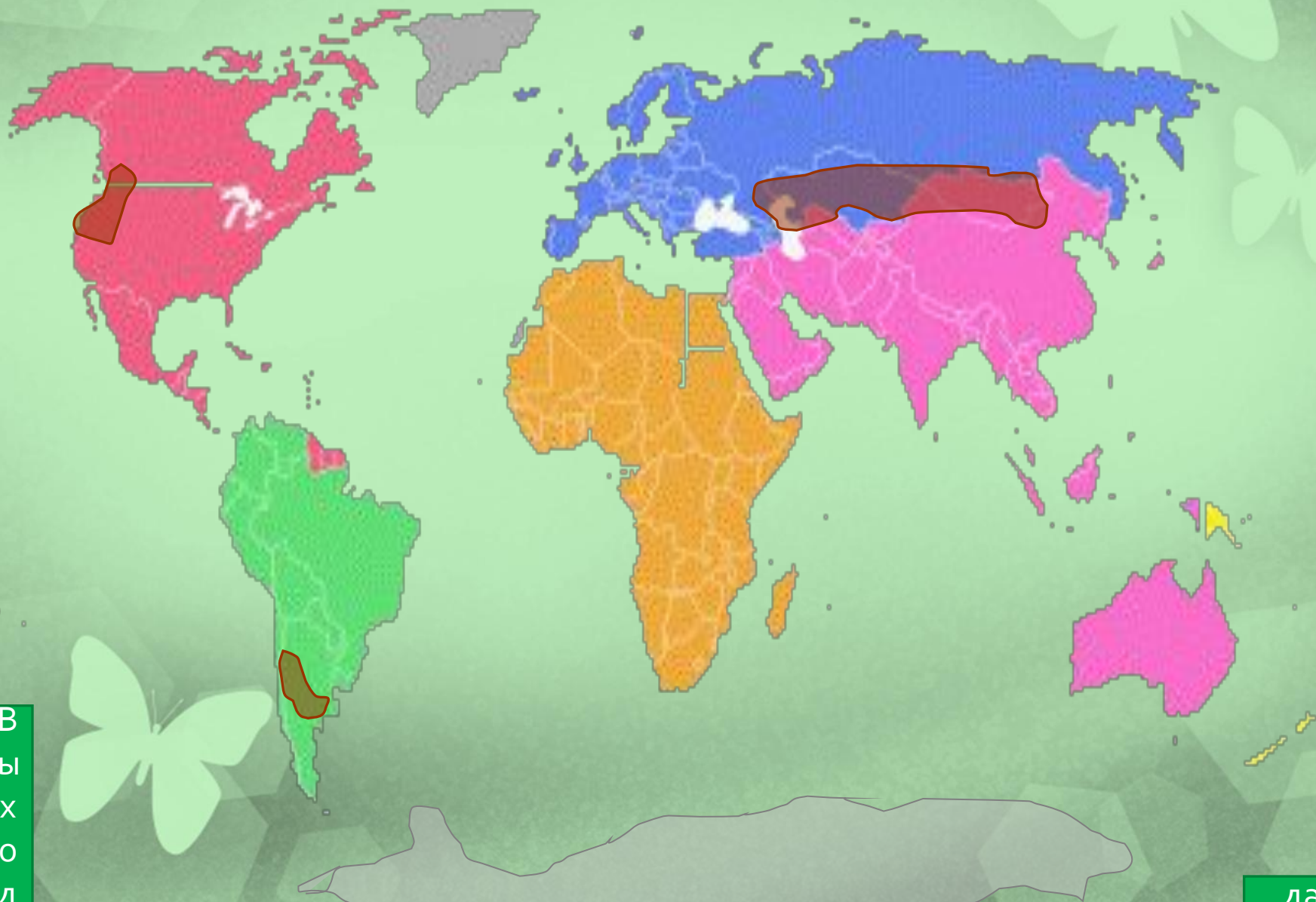
Тропические пустыни



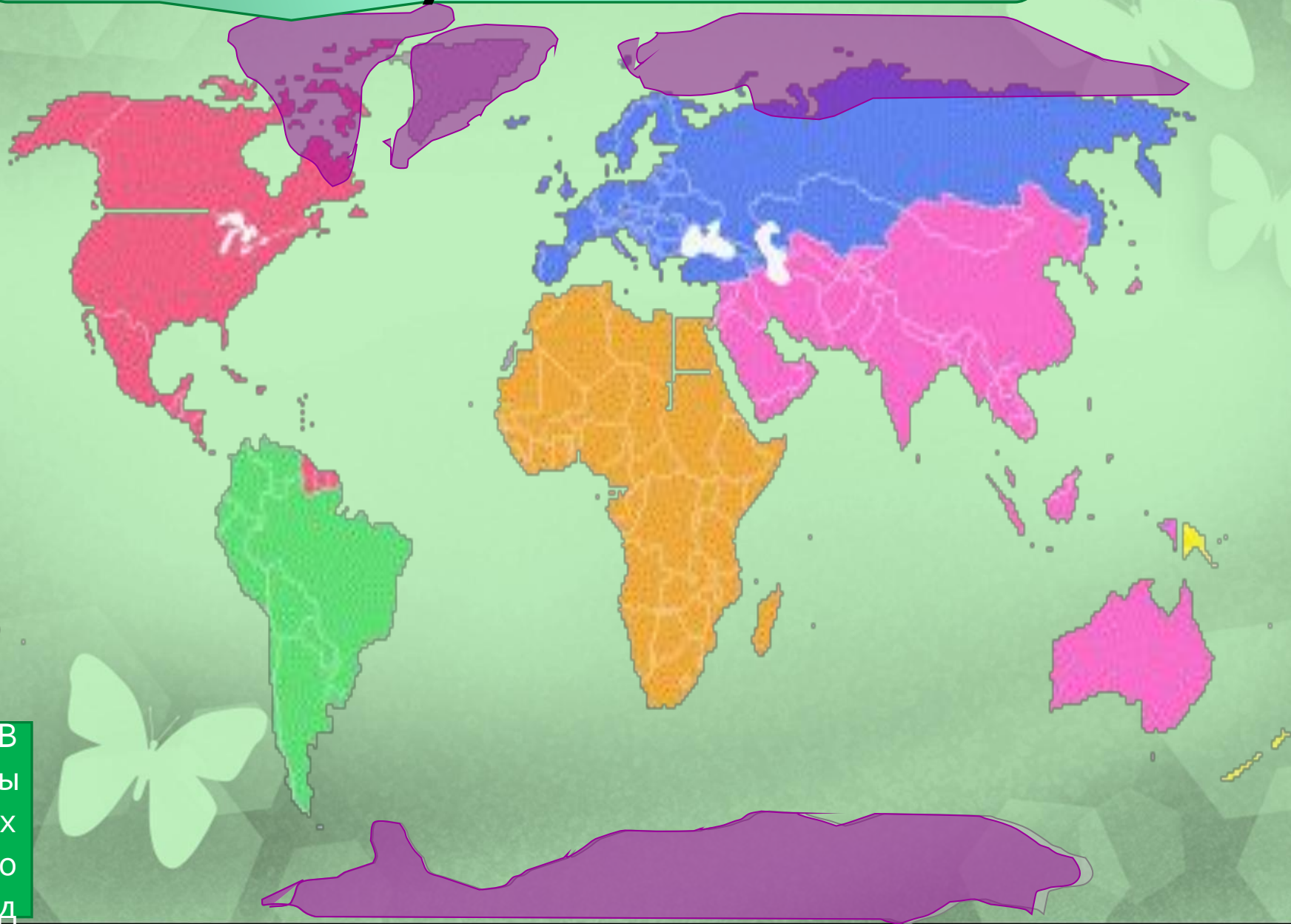
Субтропические пустыни



Пустыни умеренных широт



Арктические и антарктические пустыни



Лесостепь

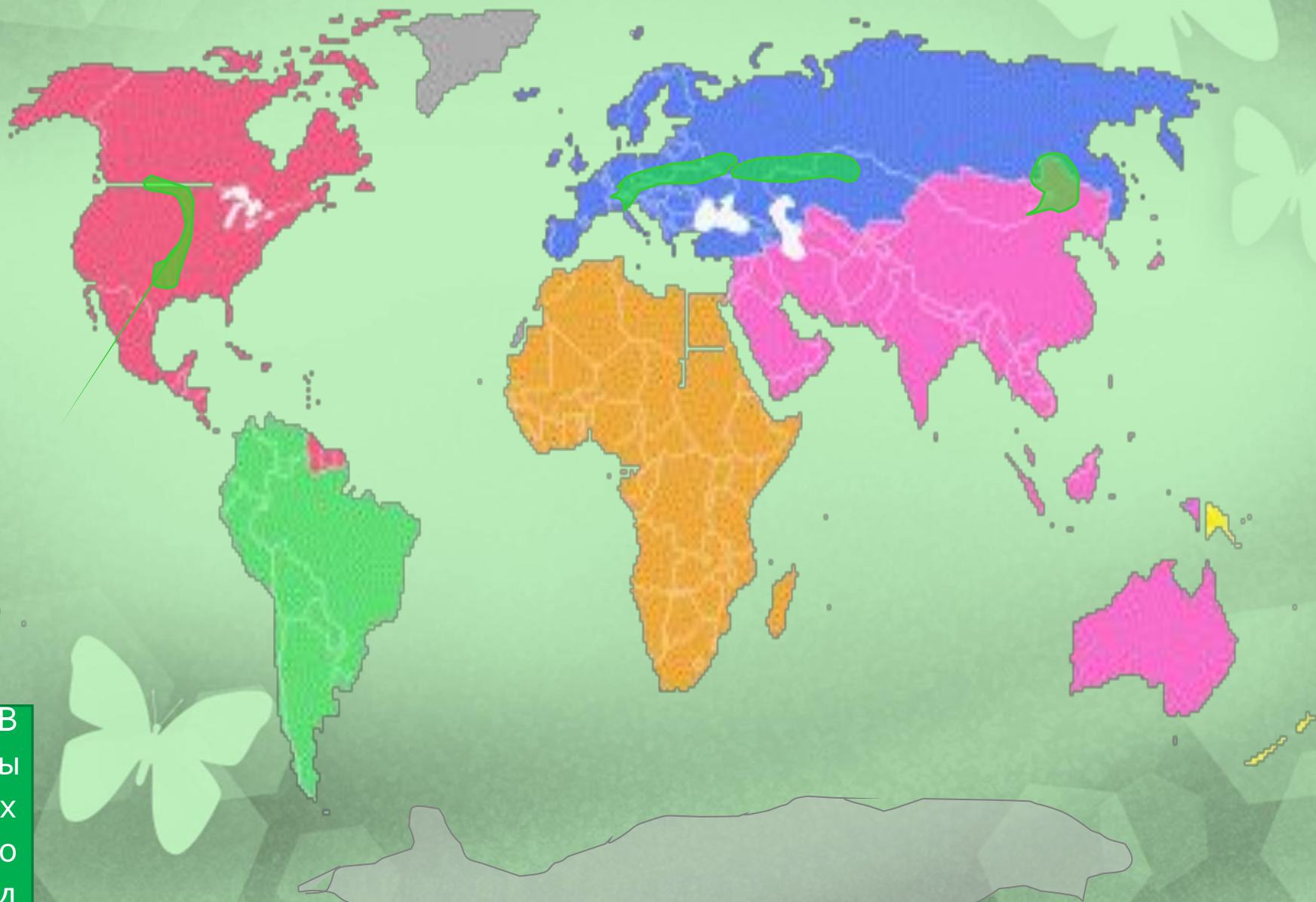
- **Природная зона Северного полушария, характеризующиеся сочетанием лесных и степных участков.**
- **В Евразии лесостепи протягиваются сплошной полосой с запада на восток от восточных предгорий Карпат до Алтая.**



В Северной Америке лесостепи протягиваются с севера на юг, через Великие равнины, до 38° с. ш. В южном полушарии лесостепи отсутствуют.



Лесостепь



Лесотундра

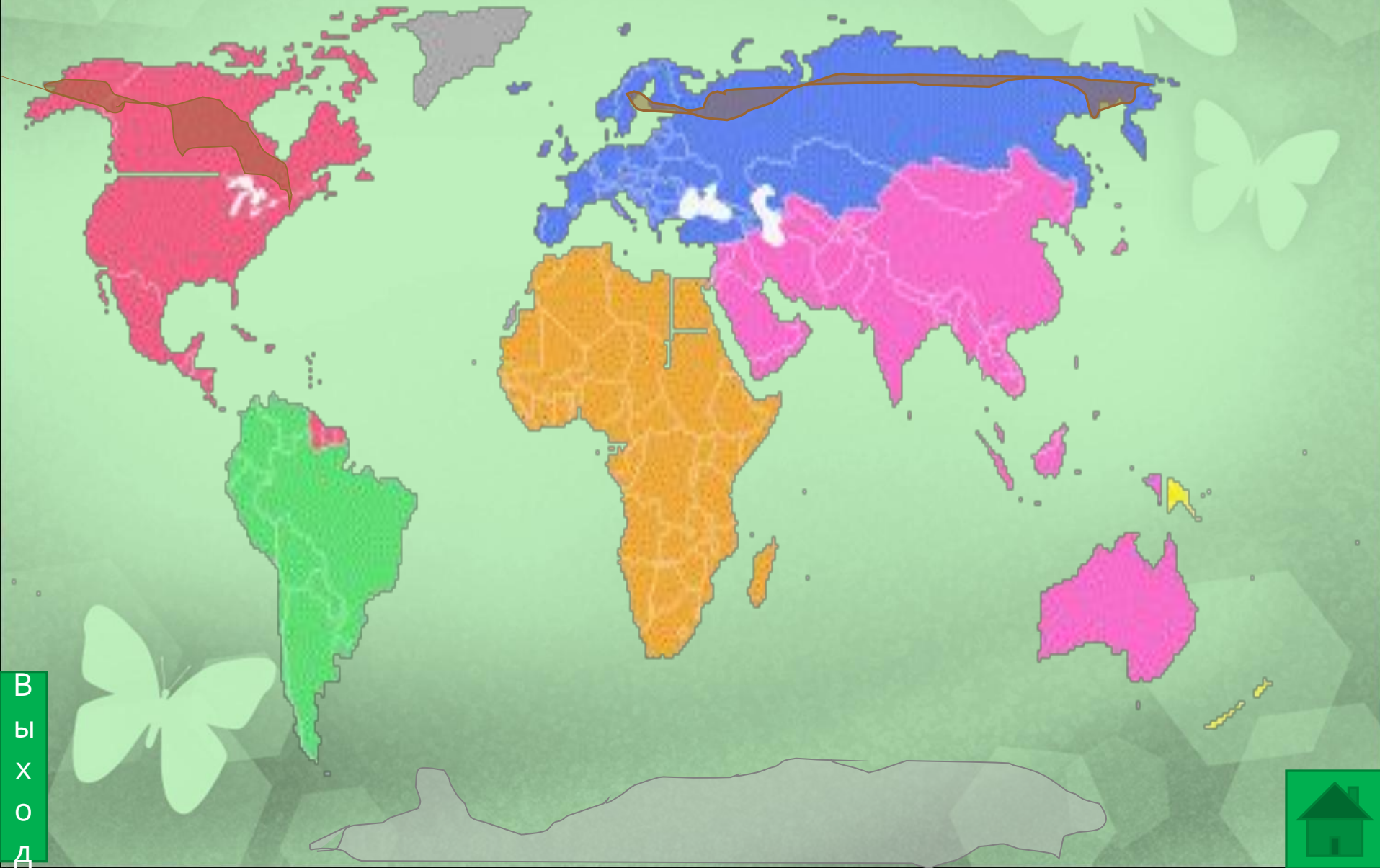
- Природная зона, в которой на междуречьях угнетённые редколесья чередуются с кустарниковыми или типичными тундрами.
- Лесотундра считается подзоной то тундры, то тайги, а в последнее время тундролесий.



Ландшафты лесотундры протягиваются полосой через всю Северную Америку и от Кольского полуострова до бассейна Индигирки, а восточнее распространены фрагментарно.



Лесотундра



Саванна

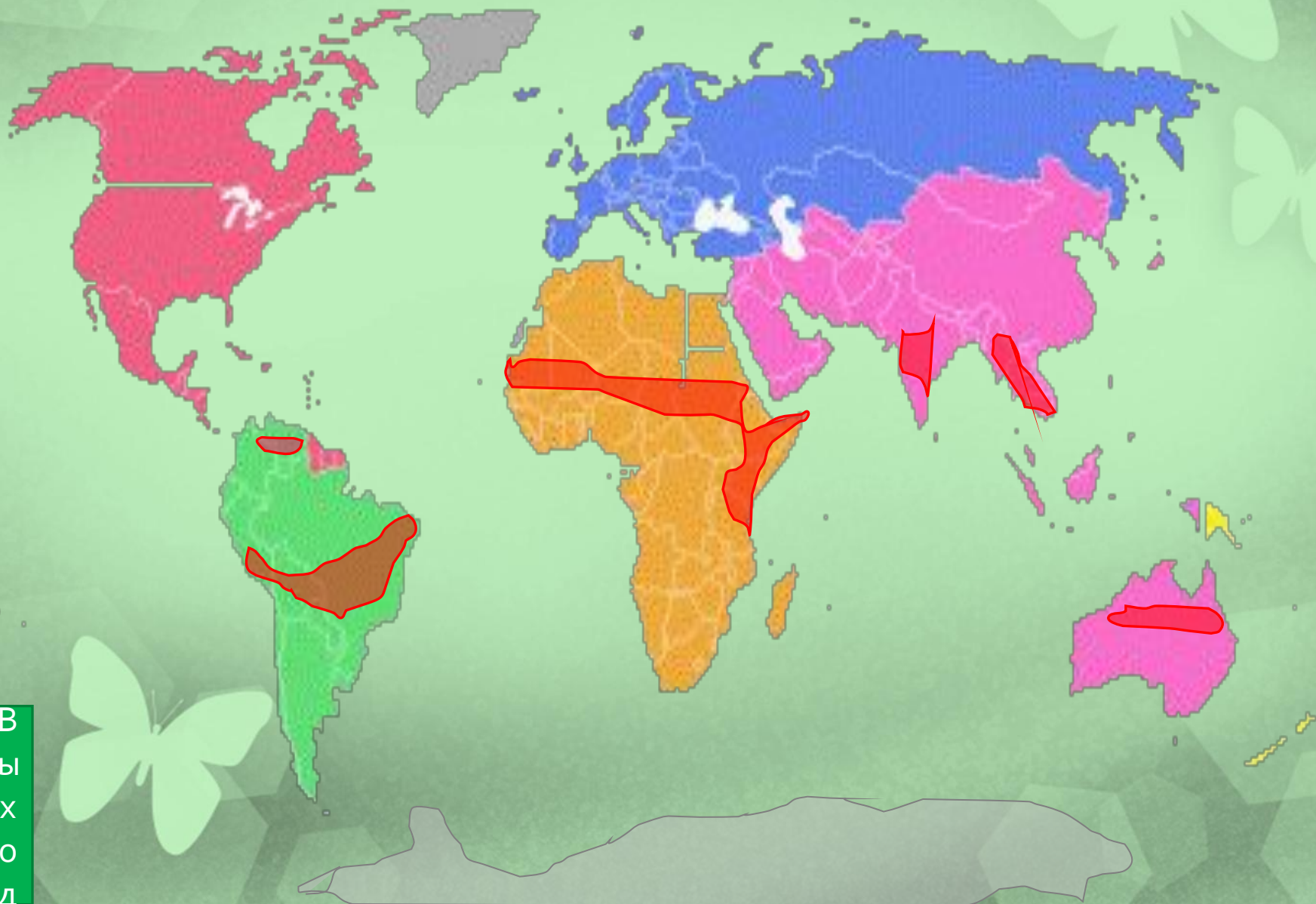
- **Обширные пространства в субэкваториальном поясе.**
- **Типичны для субэкваториального климата с резким разделением года на сухой и дождливый сезоны.**



Саванны— степеподобные места. В отличие от настоящих степей, саванны, кроме трав, содержат также кустарники и деревья, растущие иногда целым лесом.



Саванна



Отгадай природную зону

Экваториальные влажные леса

Вот перед нами лесной биом,
Растений и животных очень
много в нем.
Он многоярусный, лианой
оплетен,
И «легкими Земли» зовется он.



В нем много «драгоценностей» растет,
Их в медицине использует народ.
На карте вдоль экватора найдешь
И нам ты эту зону назовешь.

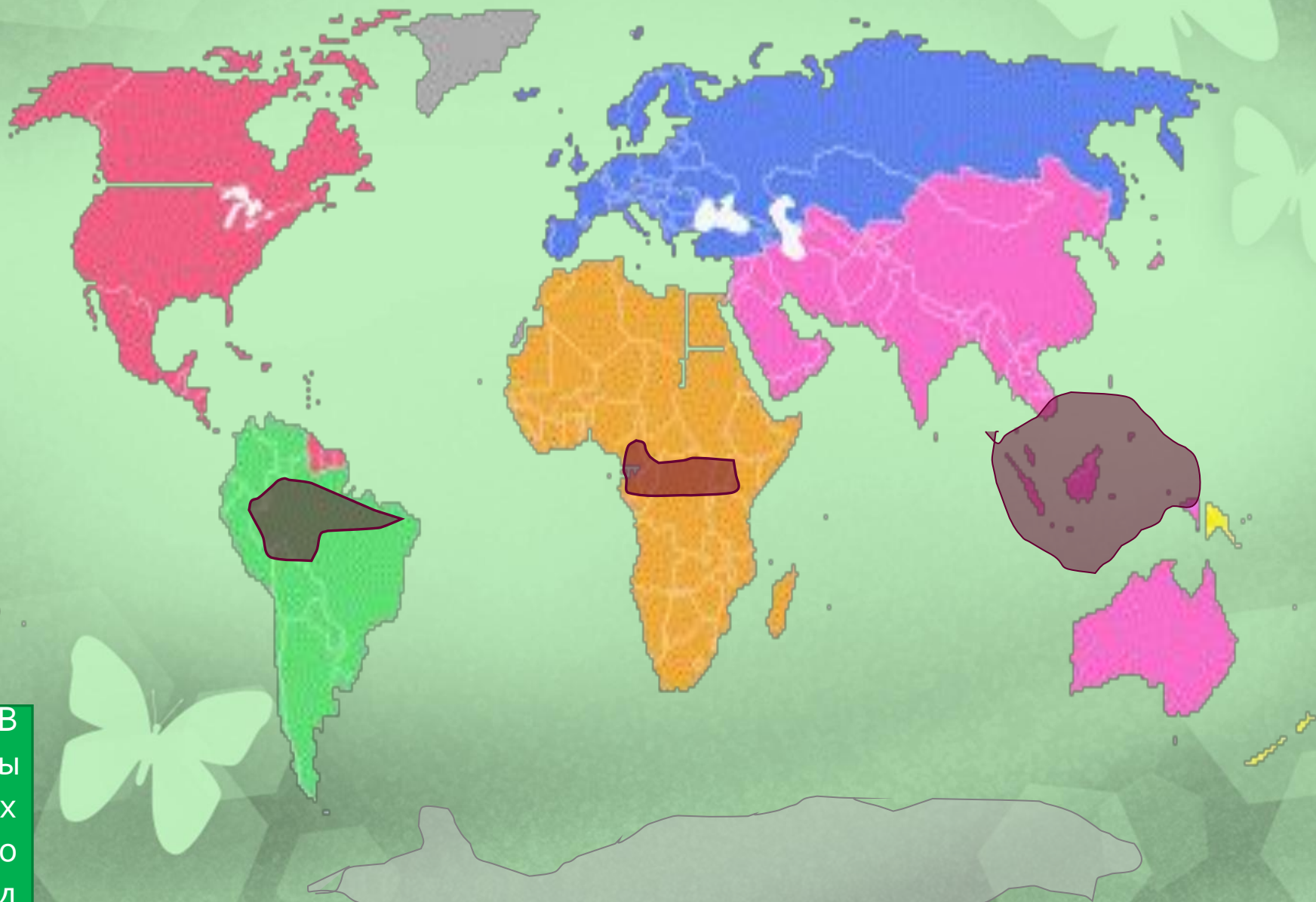
ОТВЕТ

карта

В
Ы
Х
О
Д

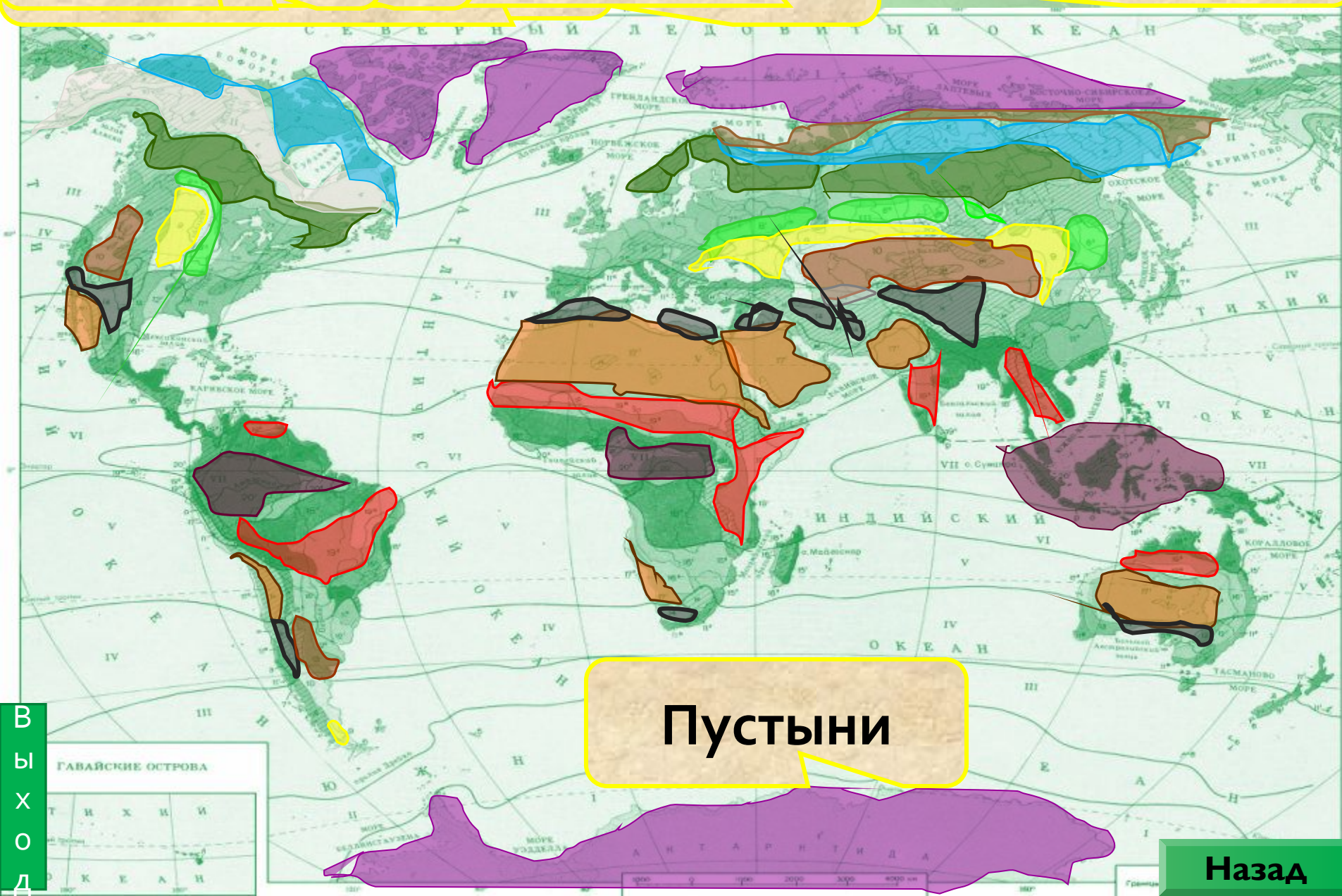


Экваториальные влажные леса



Экваториальные влажные леса

стыни



Пустыни

В
Ы
Х
О
Д

Назад



Спасибо!

Выход