

ИССЛЕДОВАТЕЛЬСКАЯ РАБОТА

«Погода в пределах Мельничной площади
города Чистополь»

Кульмасов Данир, 9 А класс
МБОУ «СОШ № 5»

Руководитель:
Гайфуллин М.С.
учитель географии,
первой квалификационной
категории

Школьная географическая площадка



НАБЛЮДЕНИЕ ЗА ТЕМПЕРАТУРОЙ ВОЗДУХА на географической площадке



ГРАФИК СУТОЧНЫХ ИЗМЕНЕНИЙ ТЕМПЕРАТУР

на 8 ноября 2018 года

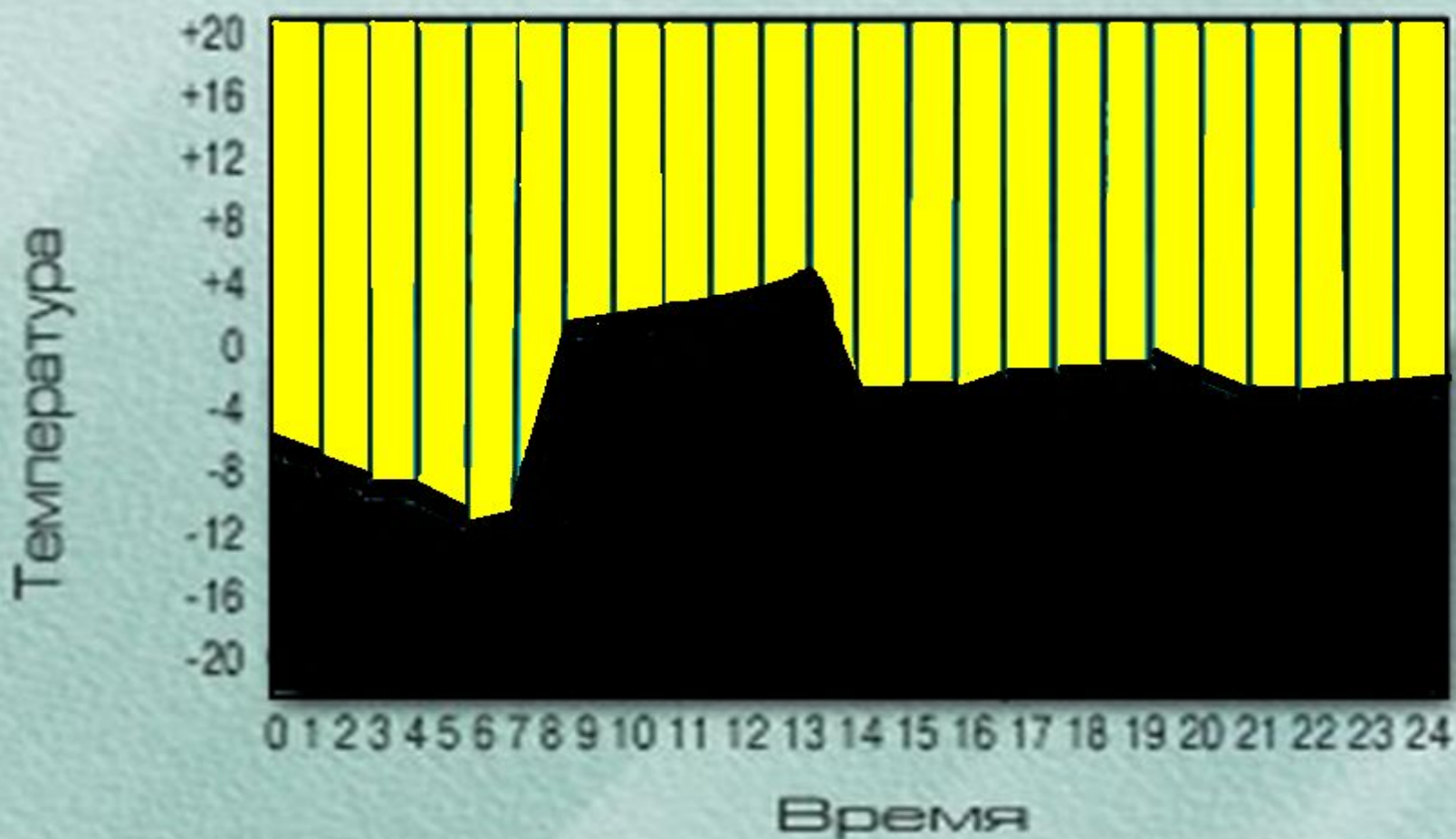
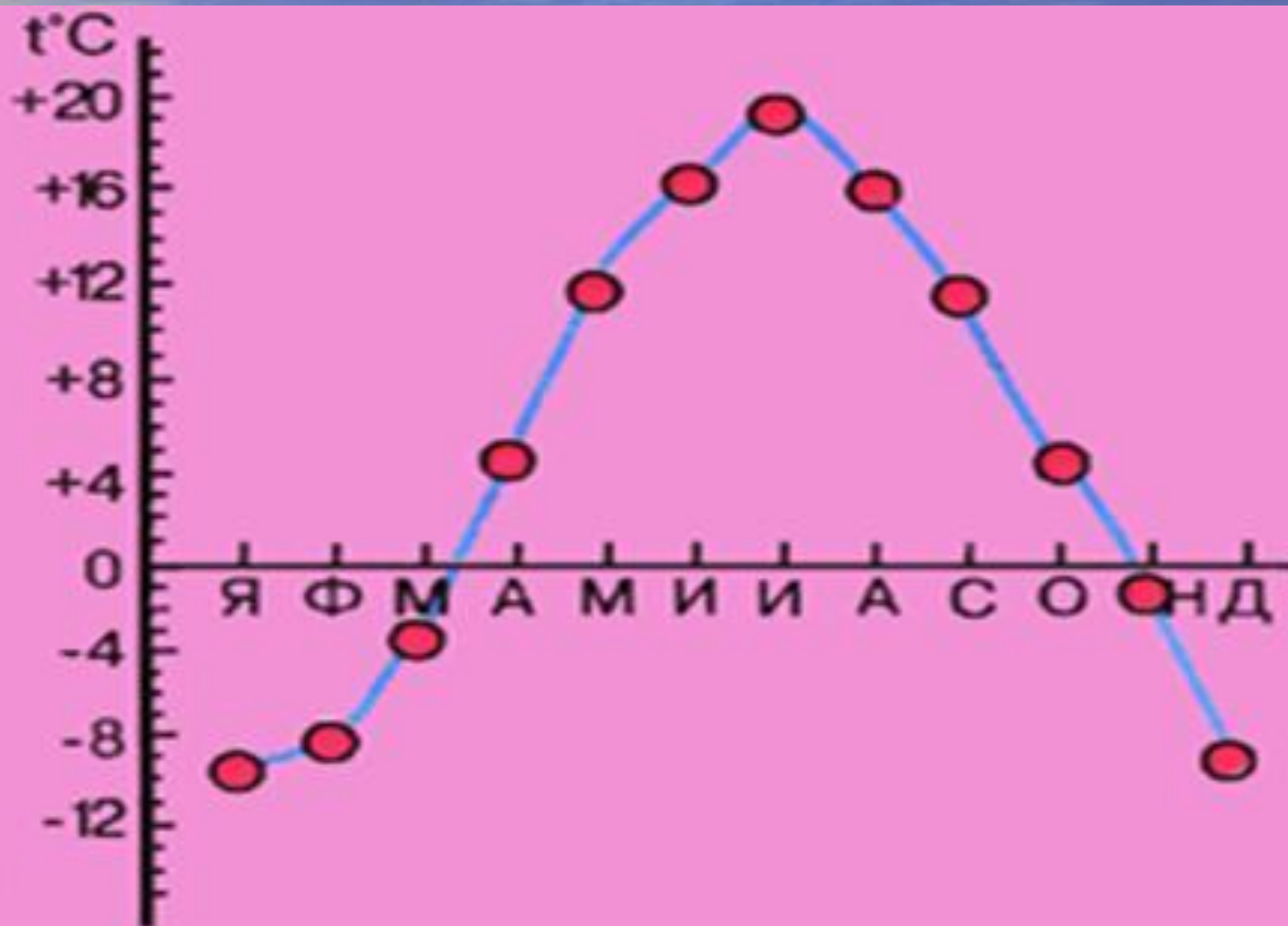


ГРАФИК ГОДОВЫХ ИЗМЕНЕНИЙ ТЕМПЕРАТУР на 2018 год по г. ЧИСТОПОЛЬ



Наблюдение за состоянием атмосферного давления на географической площадке.



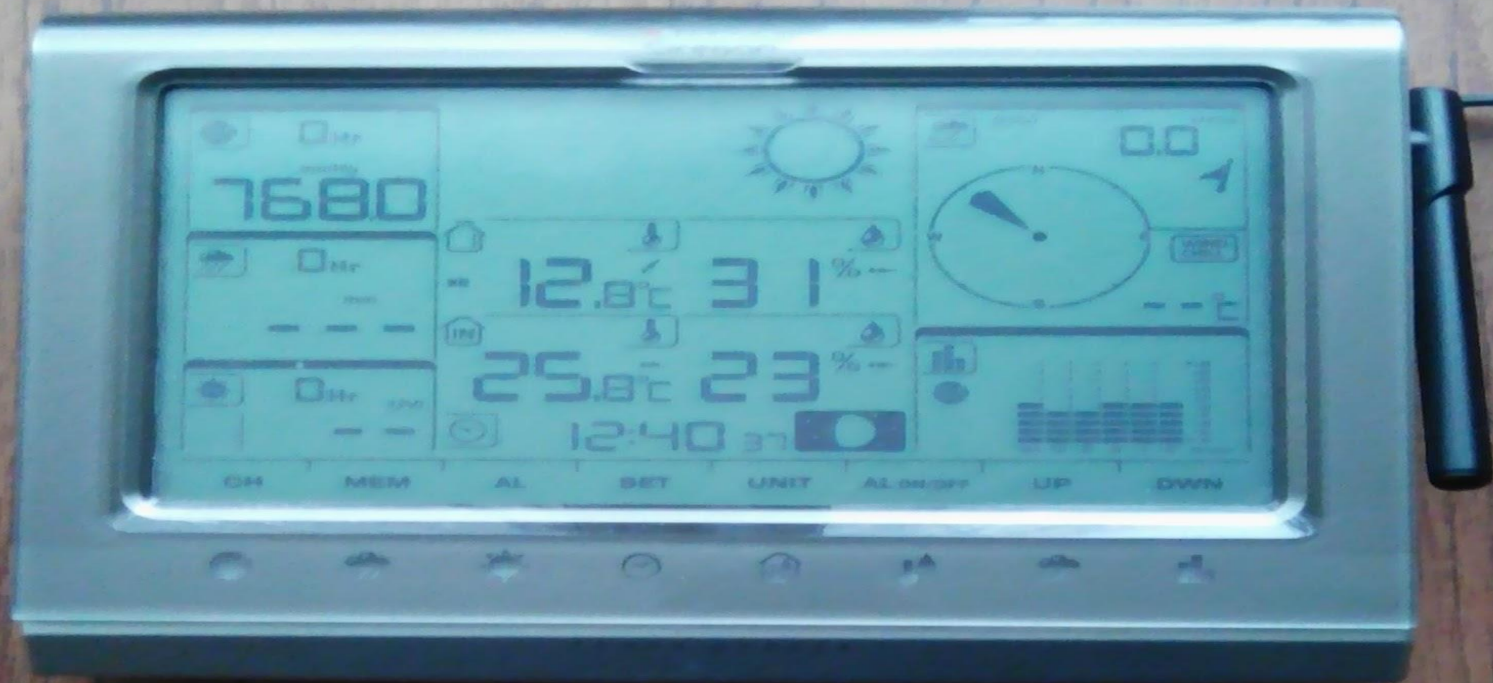
ИЗМЕНЕНИЕ АТМОСФЕРНОГО ДАВЛЕНИЯ С ВЫСОТОЙ (Чистополь 107 м над уровнем Балтийского моря, следовательно 750 мм.рт.ст.)



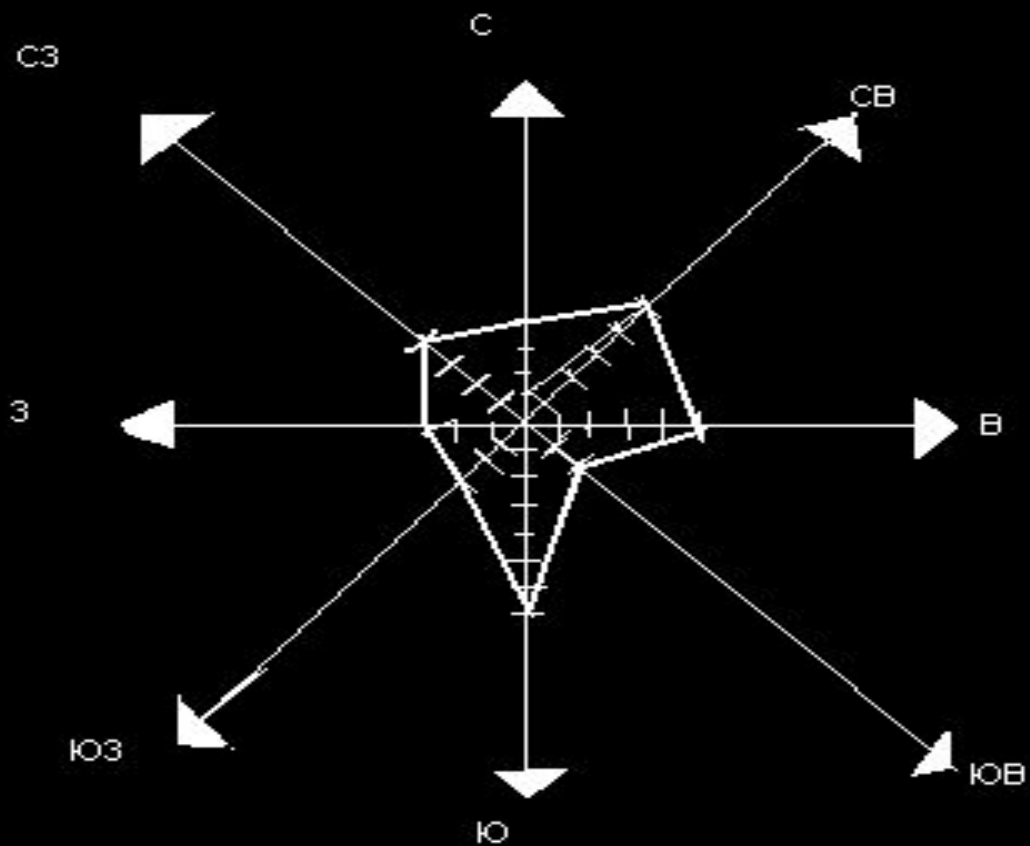
Флюгера на школьной географической площадке.



Беспроводная метеорологическая станция Oregon WMR 200



РОЗА ВЕТРОВ за октябрь 2018 года



Наблюдение за облачностью и направлением движения облаков




ИЗМЕРЕНИЕ ТОЛЩИНЫ СНЕГА.
На 19 декабря 2018 года 18 см





На
географической
площадке
проводим
измерения
количества
осадков

Определение высоты солнца над горизонтом
На 19 декабря 2018 года угол падения
солнечных лучей -34 градуса



КАРТА ПОГОДЫ на 18 декабря 2018 года



Спасибо за внимание!

