

# Изображение на плане неровностей земной поверхности



*Урок географии в 6 классе.  
Автор: учитель географии  
МОУ СОШ №5 г.Светлого  
Карезина Нина Валентиновна*

# План изучения темы:

- Рельеф
- Относительная высота
- Абсолютная высота
- Горизонтали



# Рельеф

*Все неровности земной поверхности  
называются рельефом*

Главные формы рельефа:

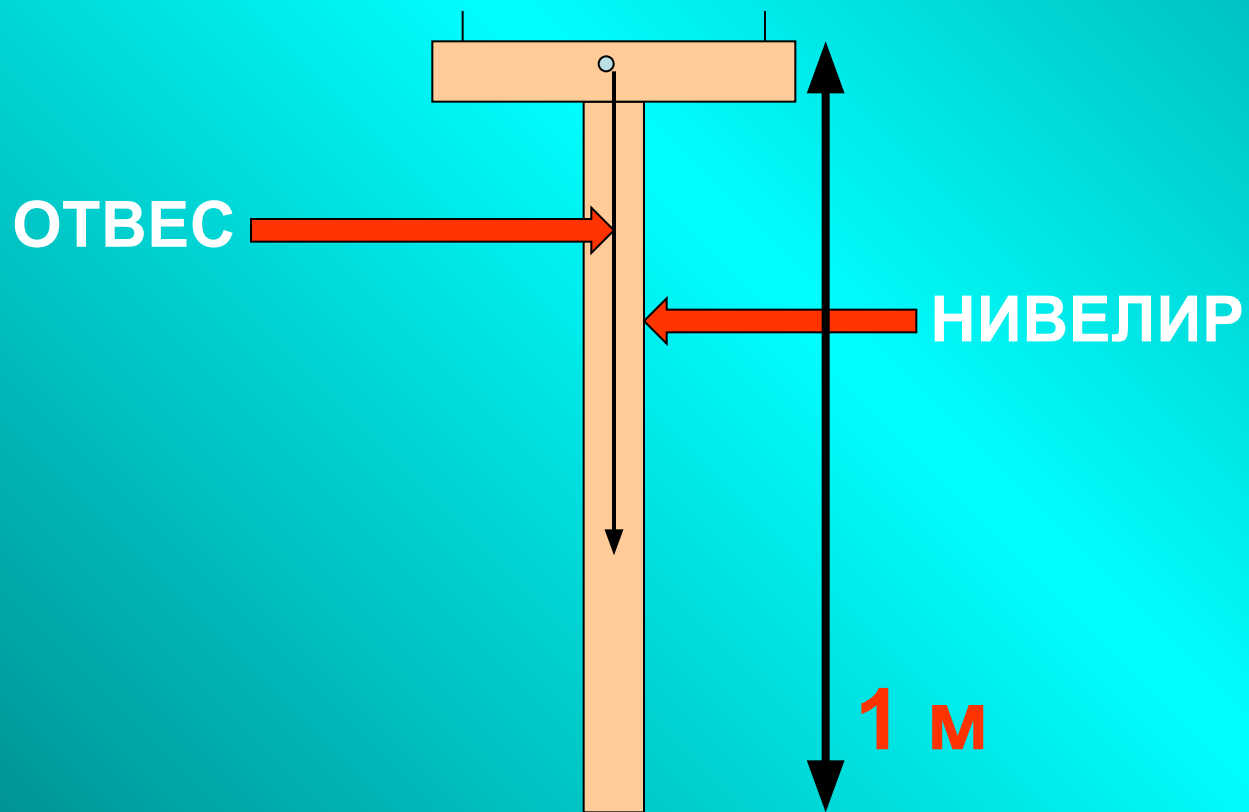
ГОРЫ

РАВНИНЫ





# Измерение высоты холма





Вершина холма



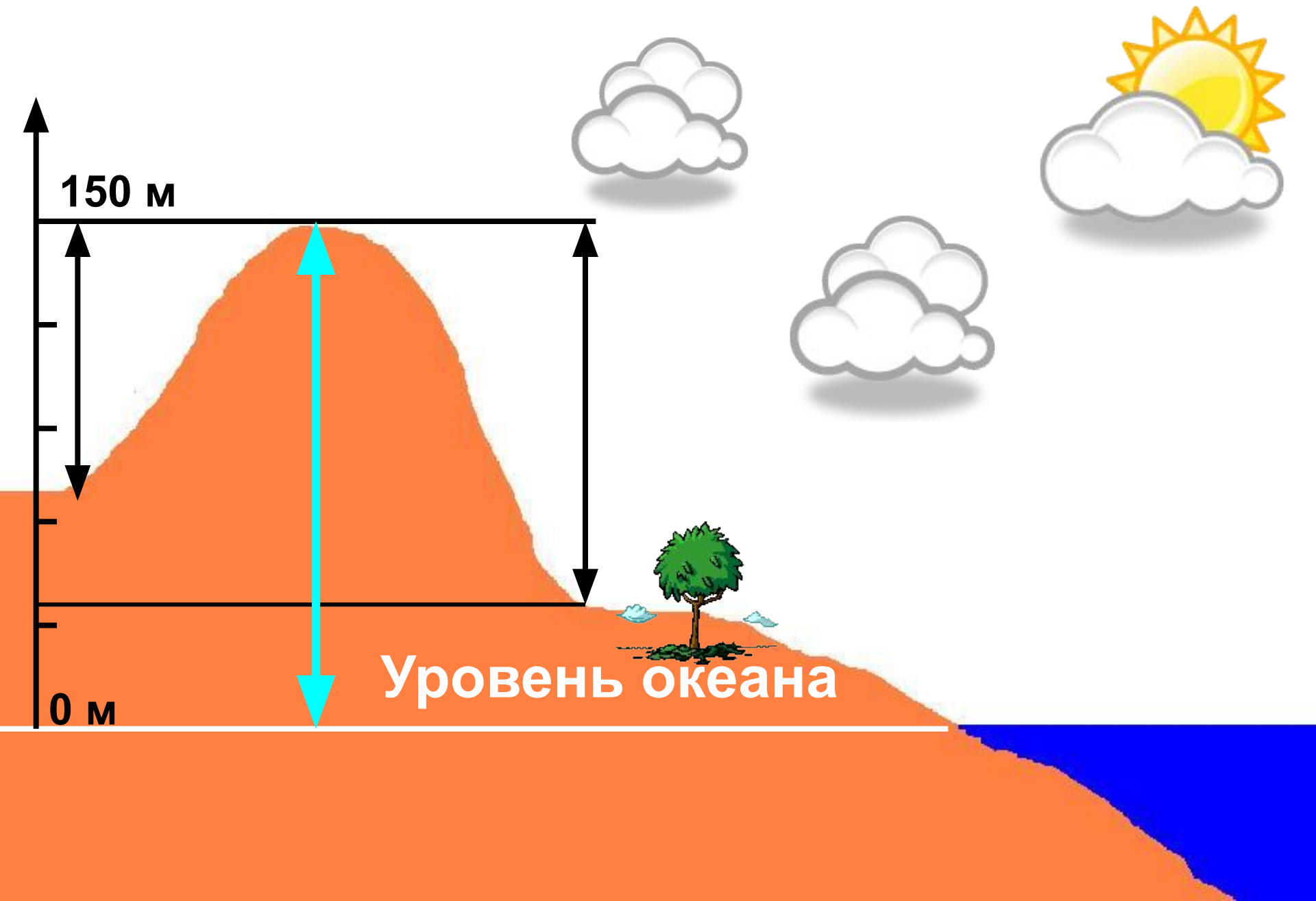
Склон

Склон

Подошва холма



# Относительные и абсолютные высоты холма

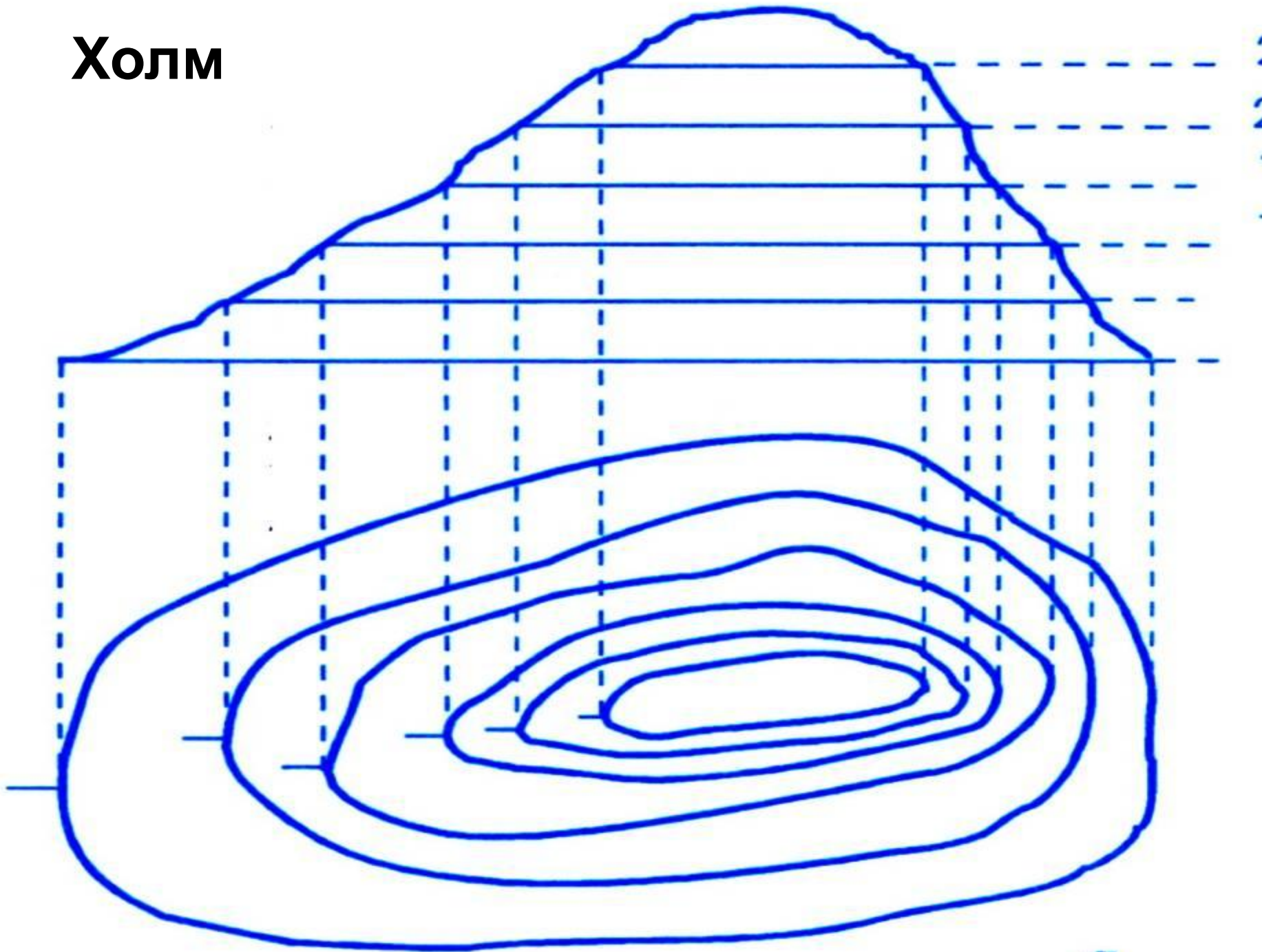




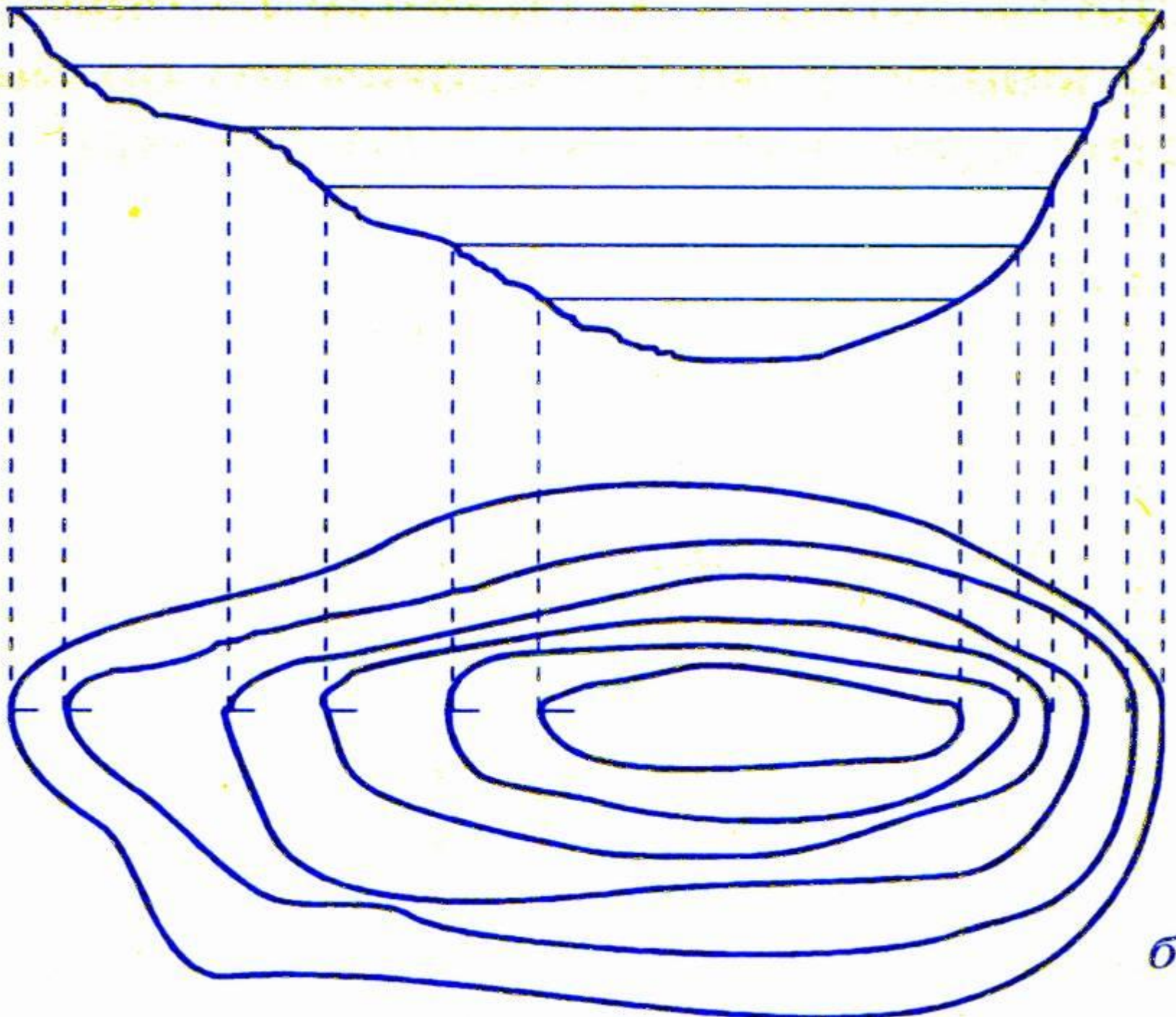
Найдите в учебнике на с.17 и 19  
определения относительной и  
абсолютной высот



# Холм



*a*





# Домашнее задание:

- § 7
- Вопросы задания с.20

