

Научно-практическая конференция «Старт в науку»



По следам Робинзона



Выполнила: Гульцева Анжелика
ученица 7 класса
Основной школы с. Гулёновка
Сердобского района
Пензенской области
Руководитель: Тимошина Н.С.





• Художественная литература и география

.....4-7

1. Книги о путешествиях

.....4

2. Александр Селкирк – настоящий Робинзон

Крузо.....7

• Исследуем географию приключений Робинзона

Крузо.....13-14

1. По следам Робинзона

.....8-10

2. От чтения к учению

.....11-12

3. Уроки

Робинзона.....13-14

4

Заключение.....

.....15

Литература и

источники.....16

Приложения.....

.....17





Цель работы:

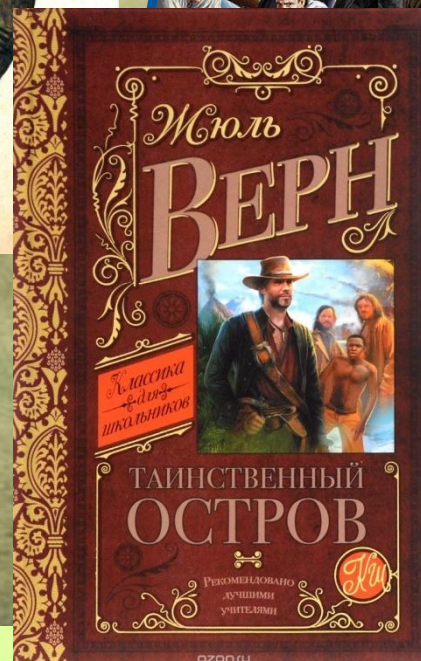
изучить маршрут путешествия Робинзона Крузо и сравнить его с современной действительностью.

Задачи:


- проанализировать маршрут главного героя романа;
- создать атлас «По следам Робинзона»;
- прививать школьникам интерес к чтению художественной литературы;
- способствовать развитию интереса к изучению географии;
- выяснить процент школьников, увлекающихся чтением;
- отработать умение работать с художественным текстом, атласами, контурными картами.



Книги о путешествиях для школьников



Александр Селкирк – настоящий Робинзон Крузо



Старое название Острова Робинзона Крузо - остров Мас-а-Тьерра.

Робинзон Крузо



Александр Селькирк



География приключений Робинзона Крузо

«И вот, не спросившись ни у отца, ни у матери, - в недобрый час! –

1 сентября 1651 года я на девятнадцатом году жизни сел на корабль, отправлявшийся в Лондон»





География приключений Робинзона Крузо

- Первые приключения Робинзона на море начались с отплытия корабля из устья Ханбера.
- *Хамбер* – устье на восточном побережье, образованное реками Трент и Уз в Англии. Впадает в Северное море. Через реку перекинут мост Хамбер. Велико воздействие приливов и отливов.





География приключений Робинзона Крузо

- На шестой день команда увидела вдали город Ярмут.
- *Ярмут* – город и порт на юго-западе канадской провинции Новая Шотландия на берегу залива Мэн. Административный центр одноимённого округа и самый крупный населённый пункт одноимённого графства. Население города составляет 6 761 человек. В XVIII и XIX веках город являлся одним из центров





География приключений Робинзона Крузо

- **Гвинейская Респуб́лика** (фр. République de Guinée) — государство в Западной Африке.






География приключений Робинзона Крузо

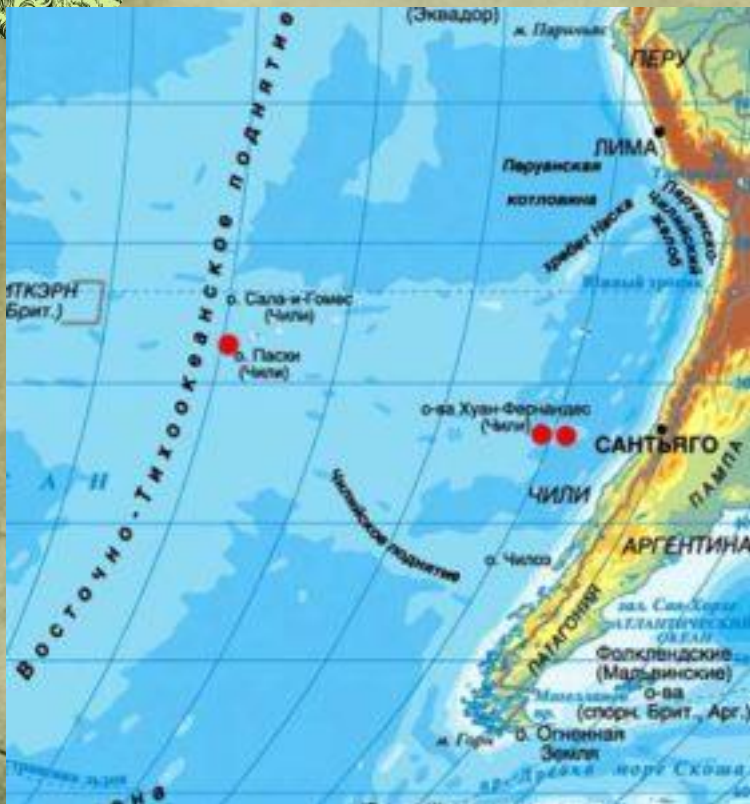
- *Канарские острова* — архипелаг из семи островов вулканического происхождения в Атлантическом океане



Бразилия



Уроки Робинзона





Интервью с библиотекарями



Неделя географии в нашей школе





Неделя географии в нашей школе






От чтения к учению

• Анкета

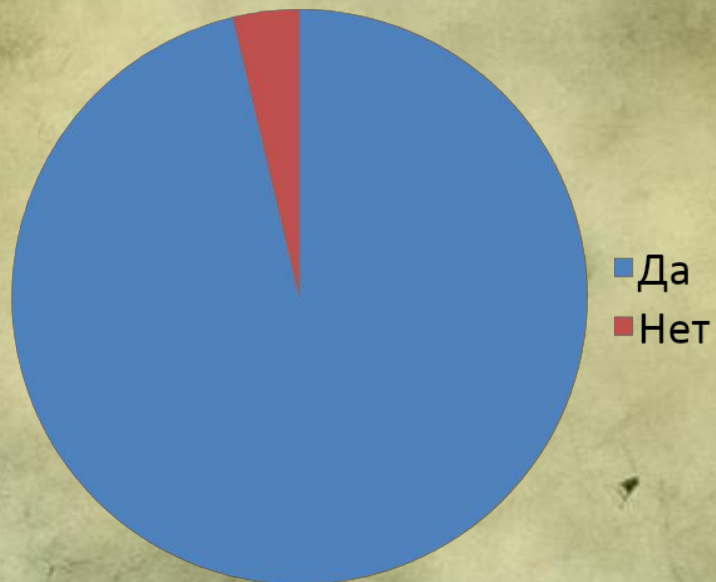
- Любишь ли ты читать?
- Какие книги ты любишь читать?
- Читал ли ты книгу Даниеля Дефо «Робинзон Крузо?»
- Знаешь ли ты, кто такой Александр Селькирк?



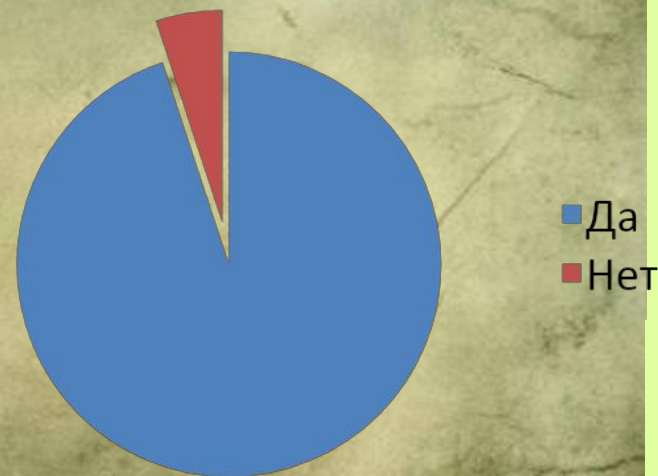


Результаты анкетирования

Любишь ли ты читать?



Читал ли ты книгу "Робинзон Крузо?"





Атлас «По следам Робинзона»



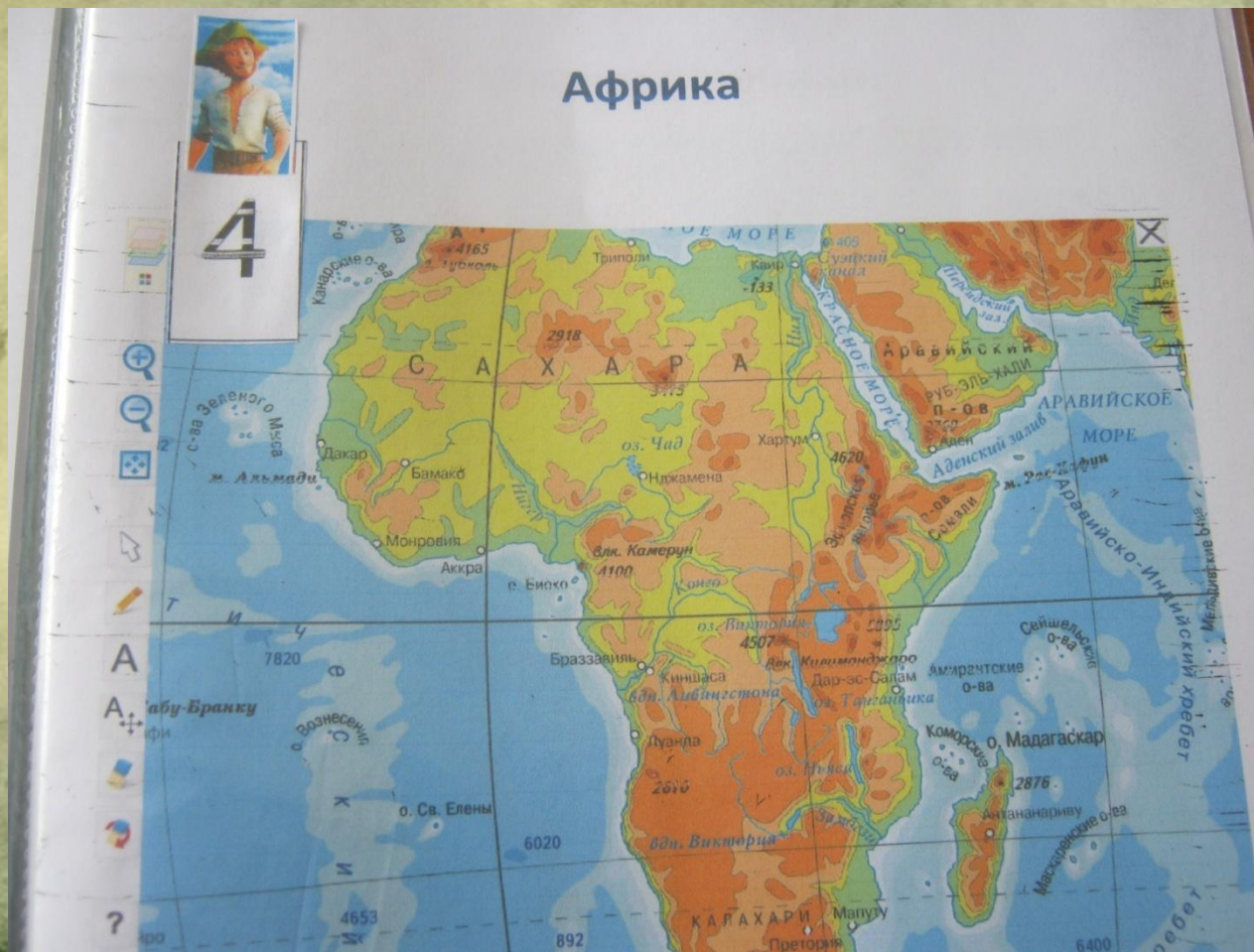


Атлас «По следам Робинзона»





Атлас «По следам Робинзона»





Атлас «По следам Робинзона»





• Литература и источники

• Литература:

- Даниель Дефо, Робинзон Крузо, Издательство «Самовар»., 2007.
- Географический атлас школьника, «Дрофа», издательство ДИК, 2008.
- По материкам и странам (Южная и Северная Америка, Евразия). М., «Просвещение» , 1981.

• Электронные ресурсы:

- <http://stories-of-success.ru/danielya-defo>
- <http://znaew.ru/index.php/geografiya-tajny-i-otkrytiya/1992-po-sledam-robinzona-kruzo>
- <https://ru.wikipedia.org/wiki/Лондон>
- [https://ru.wikipedia.org/wiki/Ярмут_\(Новая_Шотландия\)](https://ru.wikipedia.org/wiki/Ярмут_(Новая_Шотландия))
- <http://reportero.info/article/kanarskie-ostrovova-legendy-i-mify>

• Источники:

- Материалы интервью с сельским библиотекарем Старостиной Г.В. и школьным библиотекарем Парамоновой Н.А.

