


ГОСУДАРСТВЕННЫЕ ГРАНИЦЫ РОССИИ

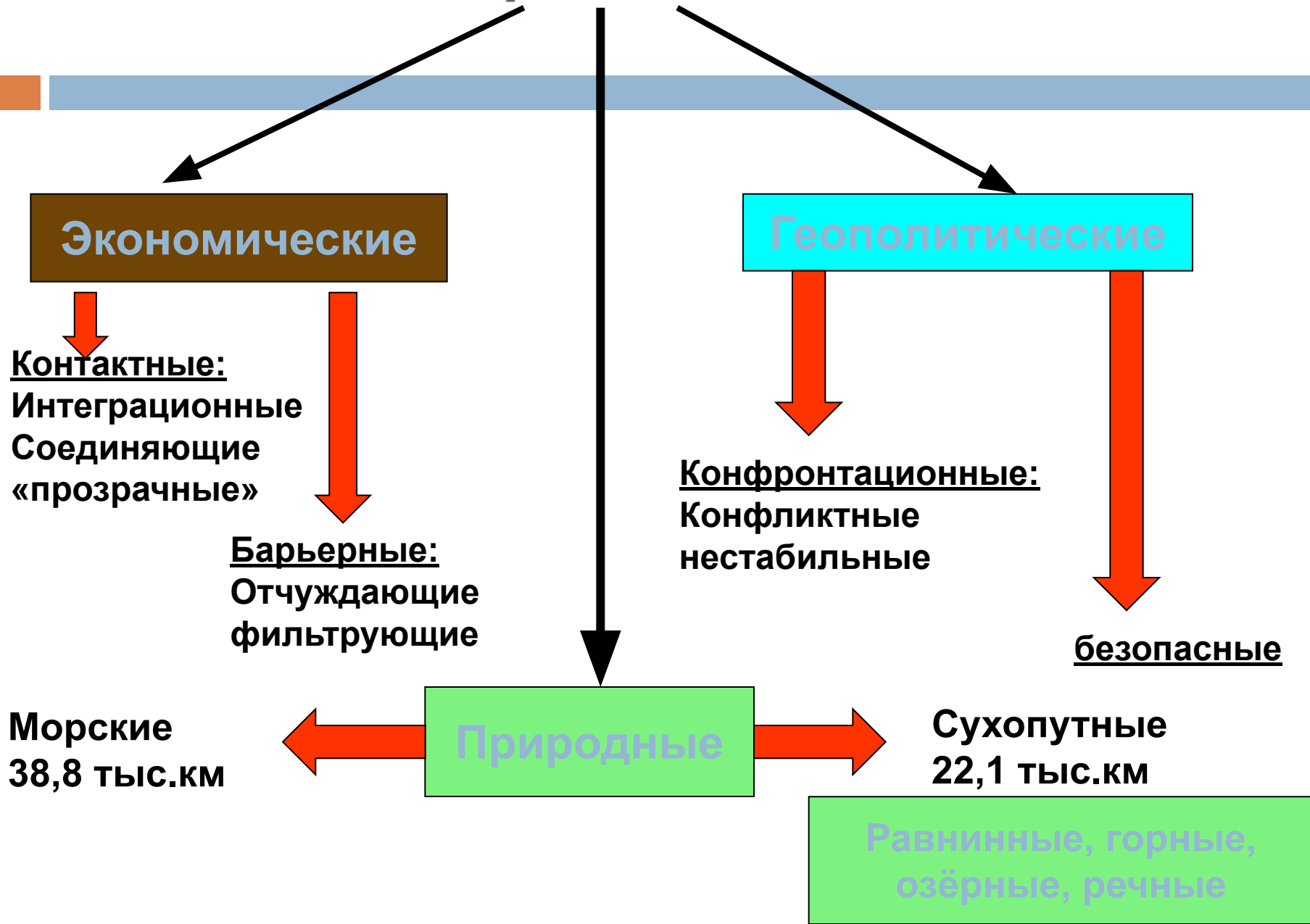
Типы и виды российских границ





**Древний пограничный
столб**

Типы границ России



Сухопутные границы России

Россия граничит на суше
с 14 государствами

- Северо-западная граница
- Западная граница
- Южная граница

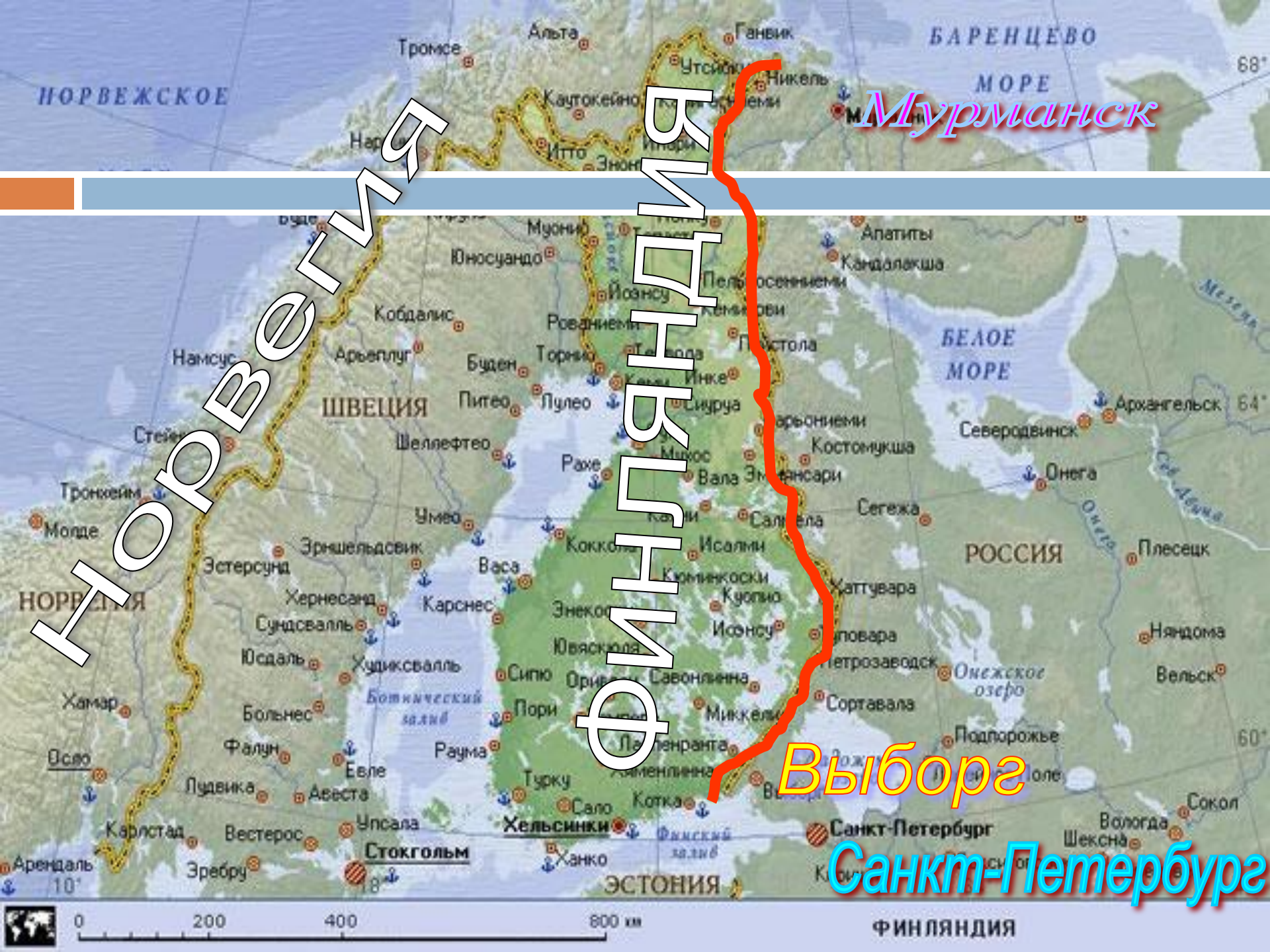


Северо-западная граница

граница
с Норвегией и Финляндией



От Баренцева
до Балтийского моря



НОРВЕЖСКОЕ

БАРЕНЦЕВО

МОРЕ

Мурманск

НОРВЕГИЯ

ФИНЛЯНДИЯ

БЕЛОЕ
МОРЕ

РОССИЯ

Выборг

Санкт-Петербург

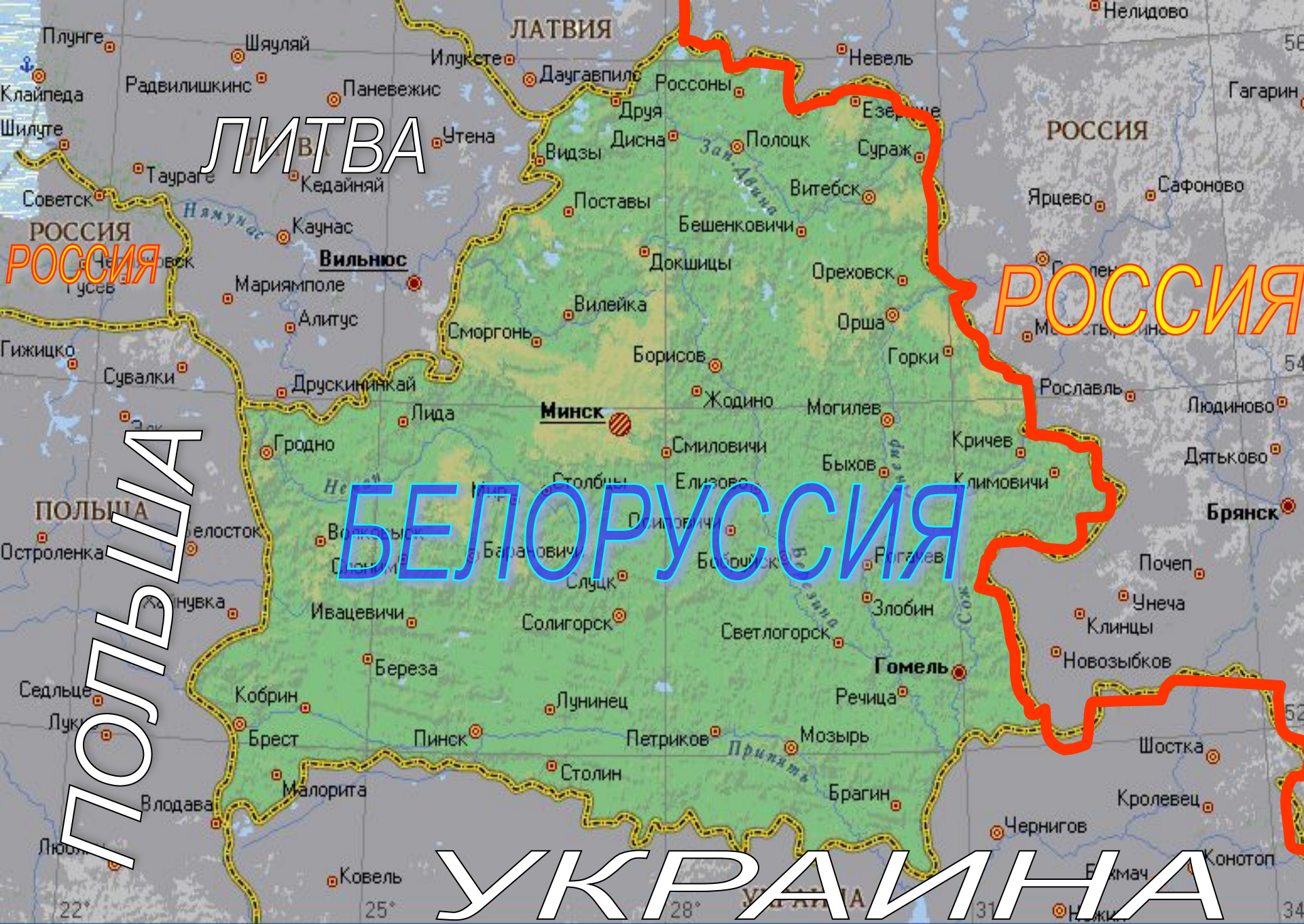
0 200 400 800 км

ФИНЛЯНДИЯ

Западная граница

1-й участок: границы со странами Балтии
2-й участок – интеграционная граница с Белоруссией
3-й участок – граница с Украиной





ЛИТВА

РОССИЯ

РОССИЯ

БЕЛОРУССИЯ

ПОЛЬША

УКРАИНА

АДМИНИСТРАТИВНОЕ ДЕЛЕНИЕ

0 100 200 400 км

БЕЛОРУССИЯ

Южная граница

Грузия



Азербайджан

Морские границы России

- **38,8 тыс км²**
- **США**
- **Япония**

Космическое пространство

Воздушное пространство над государственной территорией

Воздушное пространство над открытым морем

200 миль

24 мили

12 миль

Внутренние воды


Территориальные воды

Прилежащая зона

Экономическая зона

Открытое море



- 
- Домашнее задание:
 - § 8 вопросы и задания с. 39