


Южная Америка: путешествие (2)



Южная Америка



Автор: Воронина Алла Федоровна
Учитель географии ГБОУ Школа №1592

Малоосвоенные районы Бразильского плоскогорья переходят в практически неосвоенные, но далеко не безжизненные пространства Амазонии.

Бразильское плоскогорье

Маршрут 1: Рио-де-Жанейро – Манаус.



Саванны сменяются светлыми листопадными лесами, постепенно становится душно и влажно – это уже гилея или сельва. Это самые большие массивы влажных экваториальных Земли.



Здесь среди опасных ядовитых растений и хищных животных живут многочисленные индейские племена.



В сельве более 40 тыс. видов растений, среди них сейба (до 80 м) и бальса (самая легкая древесина в мире). Типичны: фикусы, гевея, дынные и хинные деревья, пальмы.



Среди множества лиан – разнообразные орхидеи



Лиана Стрихнос знаменита своим ядом кураре.



Знакомимся с животными Южной Америки: муравьед



Удивительные ленивцы





Обезьяны - ревуны




Тапиры не боятся воды





Слово «капибара» на языке индейцев гуарани означает «хозяин трав». И забавное животное, получившее это название, действительно травоядное. А еще эта водосвинка — самый крупный представитель отряда грызунов.



Амазонская сельва место обитания самой крупной в мире змеи - анаконды



Маршрут 2: Манаус – Лима.



Там, где в Амазонку впадает Риу-Негру («черная река») находится старинный порт Манаус.




Река Мараньон берет начало в Перуанских Андах. Сливаясь с рекой Укаяли дает начало Амазонке. Длину Амазонки все чаще стали измерять от истока Укаяли (свыше 7000 км)





Дополнительная информация:

устье Амазонки – дельта
шириной 50 км и глубиной 90 м.



Поророка – удивительное явление Амазонки. Это мощная приливная волна высотой до 5 м



Обитатели Амазонки:
зубастые пираньи и
речные дельфины.



Виктория-регги огромная кувшинка.



Столица Перу - Лима



Маршрут 3: Лима - Гуаякиль (летим над Андами).



В природном отношении Перу можно назвать «трехэтажной» страной. Каждый этаж имеет собственное название. Вдоль Тихого океана тянется полоса береговых равнин – Коста.



Сьерра

Второй этаж – горный пояс, расчлененный долинами рек и межгорными плато на три параллельных хребта.





От восточных подножий Сьерры начинается 3-й этаж
Амазонская низменность - Сельва.



Руины знаменитого Мачу-Пикчу – современного чуда света



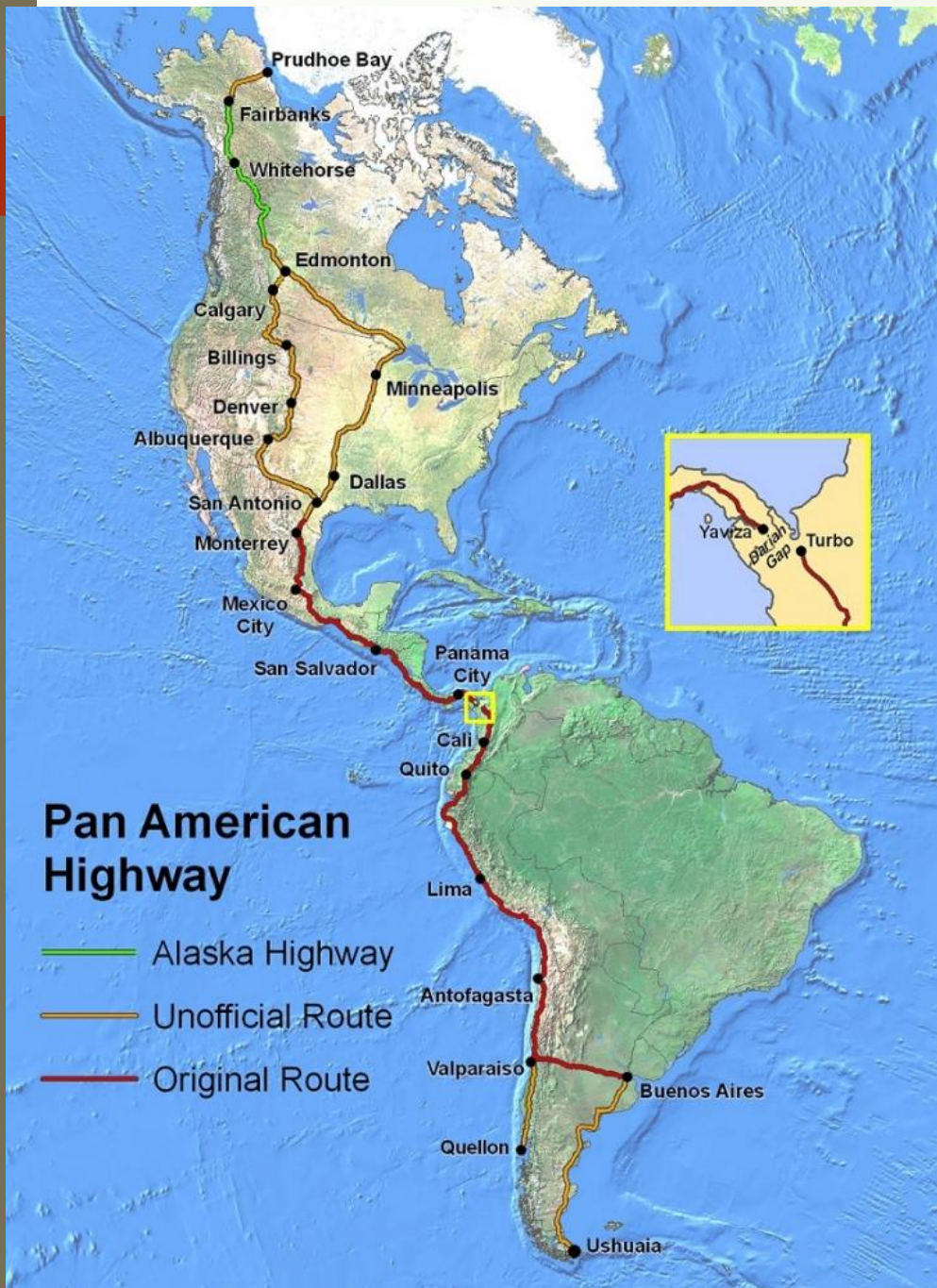
С высоты мы увидим изображения животных и геометрических фигур огромной величины, созданные древними народами наска в одноименной пустыне.



Маршрут 4: Лима- Каракас.



Панамериканское шоссе протяженностью 33 тыс.км связывает большинство стран Латинской Америки.



Гуаякиль- крупнейший порт Эквадора.



Столица Эквадора – Кито находится на межгорном плато в Андах.



К югу от Кито тянется ряд снежных вершин высотой до 5000 м- «Проспект вулканов»



Столица Колумбии...



Город Маракайбо и одноименное озеро-лагуна, имеющее связь с Карибским морем.



Столица Венесуэлы...



