

ТЕМА: ГОРОДСКОЕ И СЕЛЬСКОЕ НАСЕЛЕНИЕ.



Работу выполнила учитель
географии ГБОУ «Центра спорта и
образования «Олимп»
Циклаури О.В.



Цели и задачи:

- 1. Выявить, как осуществляется урбанизация России.**
- 2. Объяснить типологию городов.**
- 3. Вскрыть и обсудить проблемы урбанизации (плюсы и минусы), проблемы малых городов.**



**2 вида расселения
людей.**

```
graph TD; A[2 вида расселения людей.] --> B[ГОРОДСКОЕ]; A --> C[СЕЛЬСКОЕ];
```

ГОРОДСКОЕ


СЕЛЬСКОЕ

РАЗЛИЧИЯ:

- 1. ЧИСЛЕННОСТЬ НАСЕЛЕНИЯ.**
- 2. ЖИЛИЩНЫЕ УСЛОВИЯ.**
- 3. ЗАНЯТОСТЬ НАСЕЛЕНИЯ.**
- 4. ВОЗМОЖНОСТИ ПОЛУЧЕНИЯ УСЛУГ.**
- 5. РИТМ ЖИЗНИ.**
- 6. ПОДВИЖНОСТЬ НАСЕЛЕНИЯ.**

СТАРЫЕ ГОРОДА РОССИИ:


ЯРОСЛАВЛЬ




НОВГОРОД




ПСКОВ



СМОЛЕНСК




УГЛИЧ



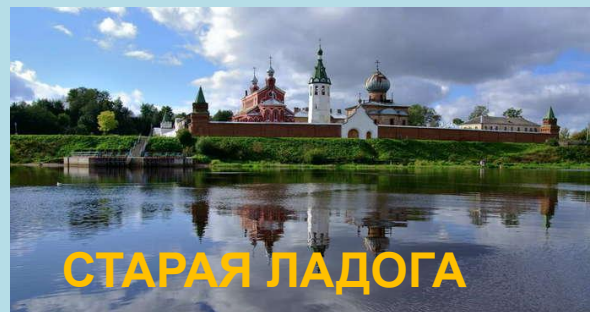
МУРОМ



БРЯНСК



СТАРАЯ ЛАДОГА



В России город - населенный пункт с числом жителей более 12000 человек, 85% из которых заняты несельскохозяйственным трудом.

По численности населения:

- **малые – до 20тыс.чел.**
- **средние - до 100тыс.чел.**
- **крупные – более 250тыс. чел.**
- **крупнейшие – от 500 до 1млн чел.**
- **миллионеры – более 1 млн чел.**

Города миллионеры:

1. Москва
2. Санкт- Петербург
3. Новосибирск
4. Екатеринбург
5. Нижний Новгород
6. Казань
7. Самара
8. Челябинск
9. Омск
10. Ростов-на-Дону
11. Уфа
12. Красноярск
13. Пермь
14. Волгоград
15. Воронеж

Различия городов по функциям:

- научные города – Обнинск, Дубна...
- промышленные центры – Магнитогорск, Норильск...
- города – курорты – Сочи, Кисловодск...
- туристические центры – Суздаль, Петродворец...
- центры народных промыслов – Вологда...
- транспортные узлы – порты (Находка, Новороссийск...)
- ж.д. узлы (Тында, Москва...)
- административные центры – Уфа, Курск, Омск...

**К началу XXв. – в России было 430 городов.
В XX в. начался стремительный рост городов.
Сейчас в России 1037 городов.**

Урбанизация -

процесс повышения роли городов в жизни общества, увеличение их числа, рост количества населения, проживающего в городах, распространение городского образа жизни.

**73% - доля городского населения в России.
77% - Европейский север (наибольший показатель)
52% - Северный кавказ (наименьший показатель)**

Городские агломерации – группы поселений, объединенных различными связями:

- трудовыми (люди живут и работают в разных поселениях);**
- культурно-бытовые (поездка за услугами);**
- производственными (поставки сырья и материалов);**
- Инфраструктурными (совместное использование различных коммуникаций)**

80% - большая часть городов в европейской части
20% - меньшая часть в азиатской части



СЕЛЬСКИЕ ПОСЕЛЕНИЯ.

```
graph TD; A[СЕЛЬСКИЕ ПОСЕЛЕНИЯ.] --> B[ДЕРЕВНЯ]; A --> C[СЕЛО]; A --> D[ХУТОР]; A --> E["СТАНИЦА  
(до 20-30тыс. чел)"]; A --> F[АУЛ];
```

ДЕРЕВНЯ

СЕЛО

ХУТОР

СТАНИЦА
(до
20-30тыс.
чел)

АУЛ

Вся обитаемая территория, расположенная за пределами городских поселений, называется **сельской местностью.**

СЕЛЬСКИЕ НАСЕЛЕННЫЕ ПУНКТЫ

- Сельскими называют населенные пункты с населением менее 12 тыс. человек.
- Для жителей сельских населенных пунктов основной сферой деятельности является сельское хозяйство - земледелие, животноводство, птицеводство.
- Рыболовство и др.
- Плотность заселения сельских населенных пунктов зависит от плодородия почвы, наличия пастбищ, рек, близость транспортных путей.
- Село хранит традиции, город распространяет новое.

Отличительные черты сельских населенных пунктов.

- Село- школа, детский сад, больница, церковь, магазины, предприятия сельскохозяйственного назначения, служба быта и др.
- Деревня- поменьше села, нет церкви, есть ФАП.
- Хутор- несколько домов вдали от сел и деревень
- ПГТ- хорошо развита инфраструктура, есть промышленные предприятия, предприятия по переработке сельскохозяйственной продукции.
- Часто ПГТ являются районными центрами

В дореволюционной России насчитывалось около 500 тыс. сельских населенных пунктов.


Сейчас их 150 тыс.

Число сельских населенных пунктов в России уменьшается.



Главные причины исчезновения сельских поселений.

1. Коллективизация (подрыв крестьянского хозяйства).
2. Депортация народов в сталинский период.
3. Индустриализация сопровождавшаяся урбанизацией страны.
4. Политическое уничтожение сельских поселений в 70-80-гг.



Различия сельских поселений по функциям.

Сельскохозяйственные –

люди, живущие в них, заняты в сельском хозяйстве, число таких поселений постоянно сокращается.

Несельскохозяйственные –

их жители работают на промышленных предприятиях, в лесном хозяйстве, обслуживают места отдыха.

Смешанные –

выполняющие одновременно сельскохозяйственные и несельскохозяйственные функции

Природные факторы влияющие на размещение сельских поселений.

- наличие плодородных земель или пастбищ;
- их размеры и удаленность;
- климатические условия.

В каждой природной зоне свои особенности сельского расселения.



Д.3. пар. 40-41.

**Отвечать на вопросы в
конце пар.**