

Горы России: Урал, Кавказ, Алтай, Саяны.



* Подготовила
учитель биологии, географии
КОУ ВО «Бутурлиновская школа-
интернат для обучающихся с ОВЗ»
Черноиваненко Наталья Вячеславовна

Самые высокие горы России – Кавказские горы.




caucatalog.narod.ru

ТОР
УЖИ
ОЕ ДА
ОЧНОЕ

Фото предоставил Олег Остапцов

Самая высокая вершина Кавказских гор -
гора Эльбрус (**5642м**).



Гора Эльбрус имеет **2** вершины.
Это спящий вулкан.




Вершины Кавказских гор покрыты снегом и льдом.



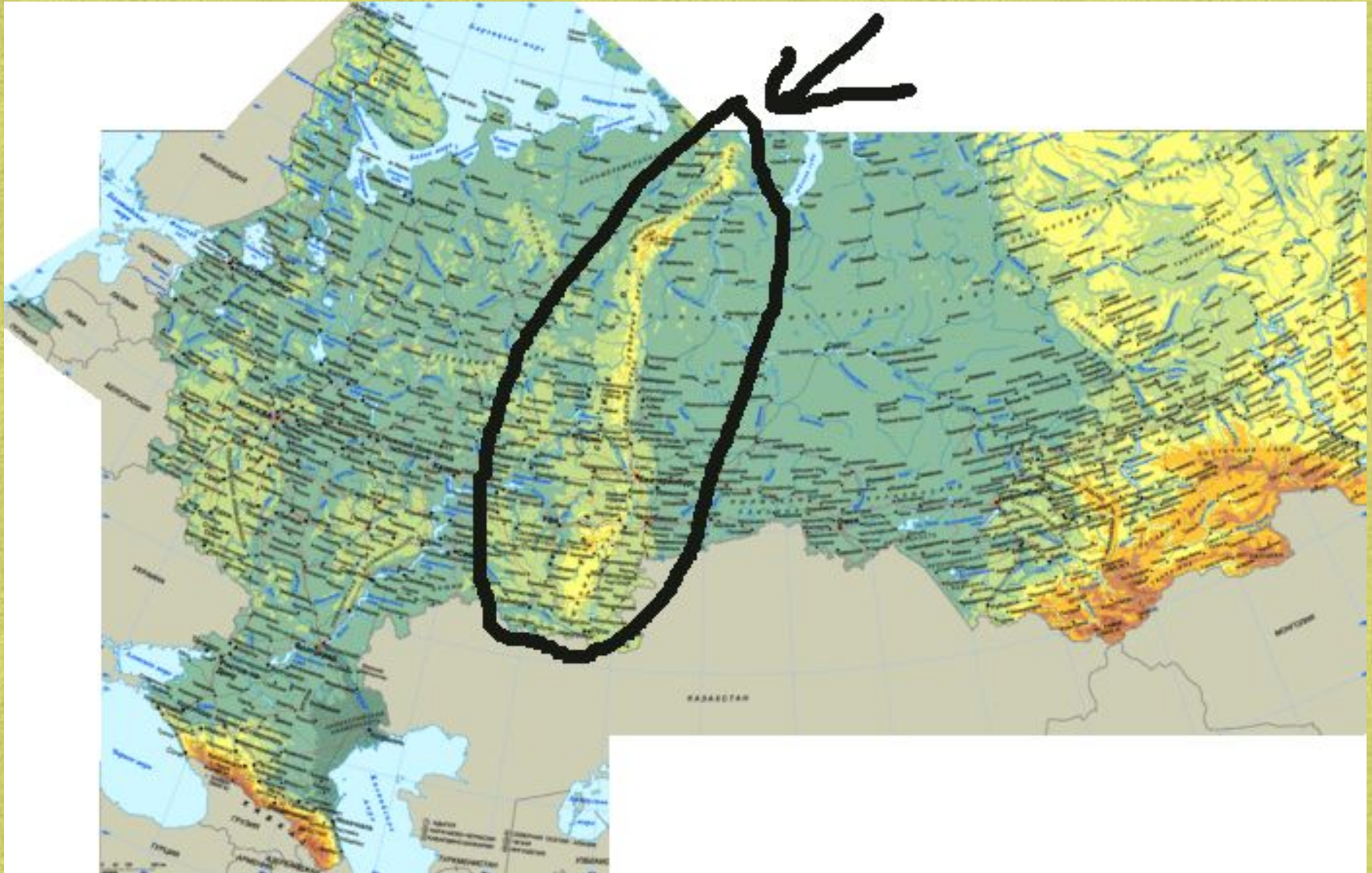
**На Черноморском побережье Кавказа климат
тёплый.**

Здесь много курортов.





**Уральские горы протянулись с севера на юг
через всю страну.**



**По Уральским горам проходит граница между
Европой и Азией.**



Самая высокая вершина Уральских гор – гора
Народная (**1895м**)



**Уральские горы богаты полезными
ископаемыми, в том числе
камнями-самоцветами.**



Уральские горы.




На юге Уральских гор берёт начало река Урал



Горы Алтай.



**Алтайские горы расположены к югу от
Западно-Сибирской равнины.**



**Самые высокие вершины гор покрыты
круглый год снежными шапками.**



Склоны гор заросли густыми лесами.



**В ущельях протекают стремительные
горные реки.**



Здесь много водопадов.



chubshman_weng@ma

**В Алтайских горах берёт начало
величайшая река России – Обь.**



**На северо-востоке Алтая расположено
Телецкое озеро.**



Самая высокая вершина гор Алтая – гора Белуха (**4506м**)




**Между Алтаем и озером Байкал
расположены горы Саяны.**



Высота гор Саяны от **2500м.**




У подножия гор раскинулись степи.



Склоны гор покрыты хвойными лесами.



На вершинах Саян – горная тундра.



По ущельям гор те

