

Геополитика и геополитическое положение



ЦЕЛИ:

1. Сформировать представление о геополитике.
2. Рассмотреть основные геополитические теории.
3. Объяснять причины возникновения «горячих» точек планеты.



Геополитика – это наука, изучающая в единстве географические, исторические, политические и другие взаимодействующие факторы, оказывающие влияние на стратегический потенциал государства

ГЕОПОЛИТИКА

Факторы

1. Географические
2. Политические
3. Экономические
4. Военные
5. Экологические
6. Демографические
7. Культурно-религиозные
8. Этнические

Контроль над пространством (территорией)

ПОЛИТИЧЕСКИЙ

ВОЕННЫЙ

ЭКОНОМИЧЕСКИЙ

ИНФОРМАЦИОННЫЙ


ДЕМОГРАФИЧЕСКИЙ

КОММУНИКАЦИОННЫЙ



Фридрих Ратцель – основатель геополитики. На основе эволюционной теории Ратцель развивает идеи государственности. Из взаимодействия между землей, почвой (Boden), и народом (Volk) государство приобретает свою организационную форму, свою органическую сущность. Территориальными или естественными, природными свойствами государства являются величина, положение, формы поверхности, растительность и орошение, отношение к другим частям земной поверхности. Процветание государства полностью основывается на свойствах его территории. Для своего существования государство должно обеспечить себя достаточным жизненным пространством (Lebensraum). Только значительное пространство может обеспечить доминирующие позиции в мире. Преследование власти среди других стран может сделать государство мировой державой (Weltmacht) и, в конце концов, привести его к мировому господству. Ратцель считал, что государство должно иметь площадь 5 млн. кв2





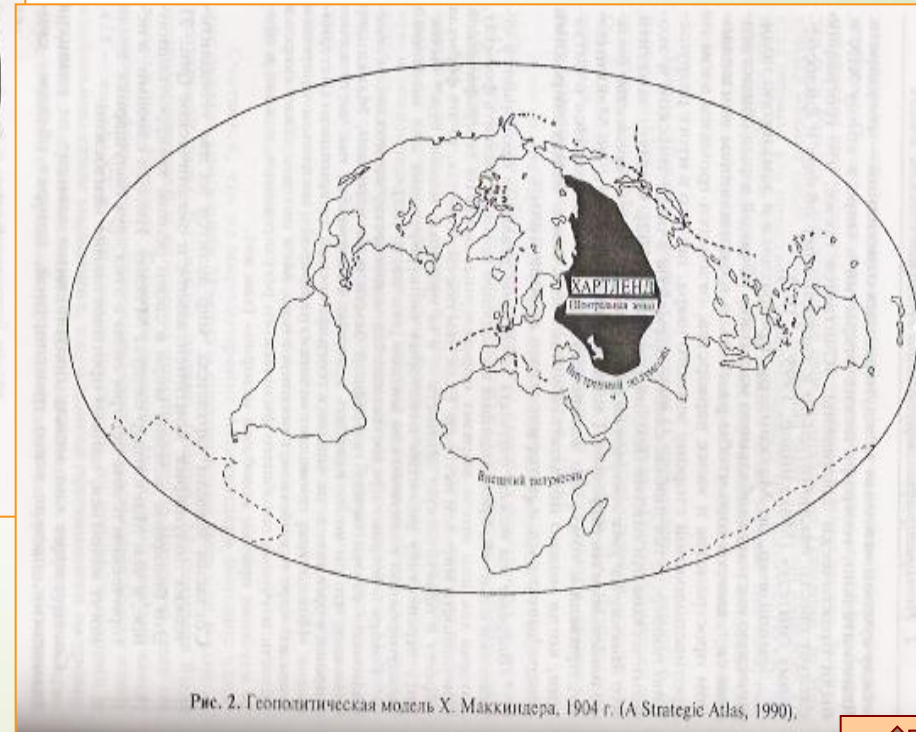
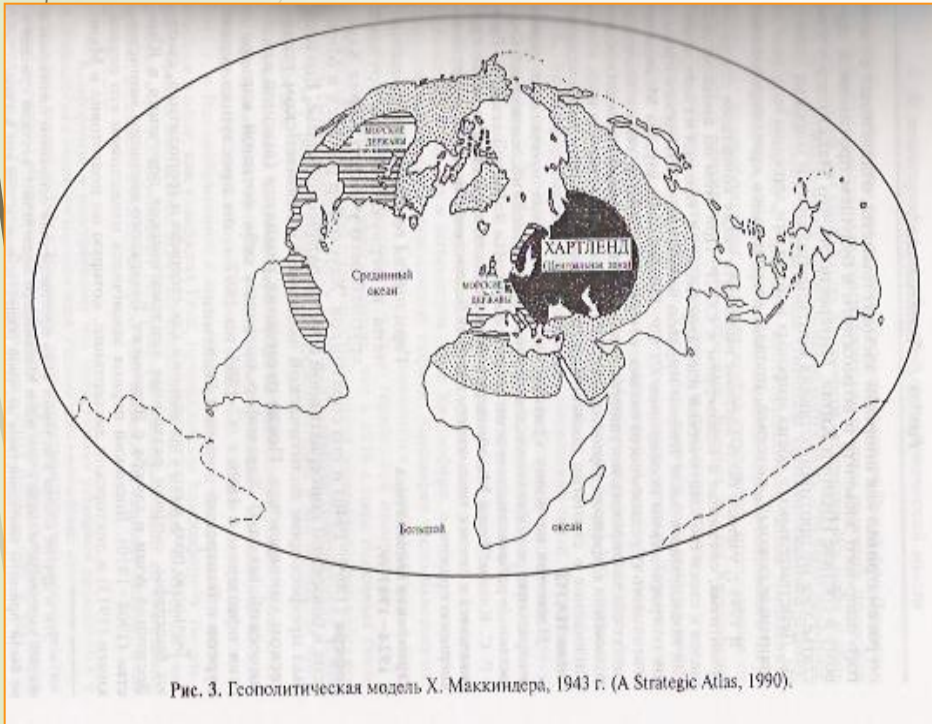
Челлен – автор понятия геополитика. По его теории силу государства определяется как функция от пяти свойств: территория, хозяйство, народ, общество, власть. Мощность государства выражается следующей формулой:

Мощь государства = f(естественно-географические свойства + хозяйство + народ + форма государственного правления)



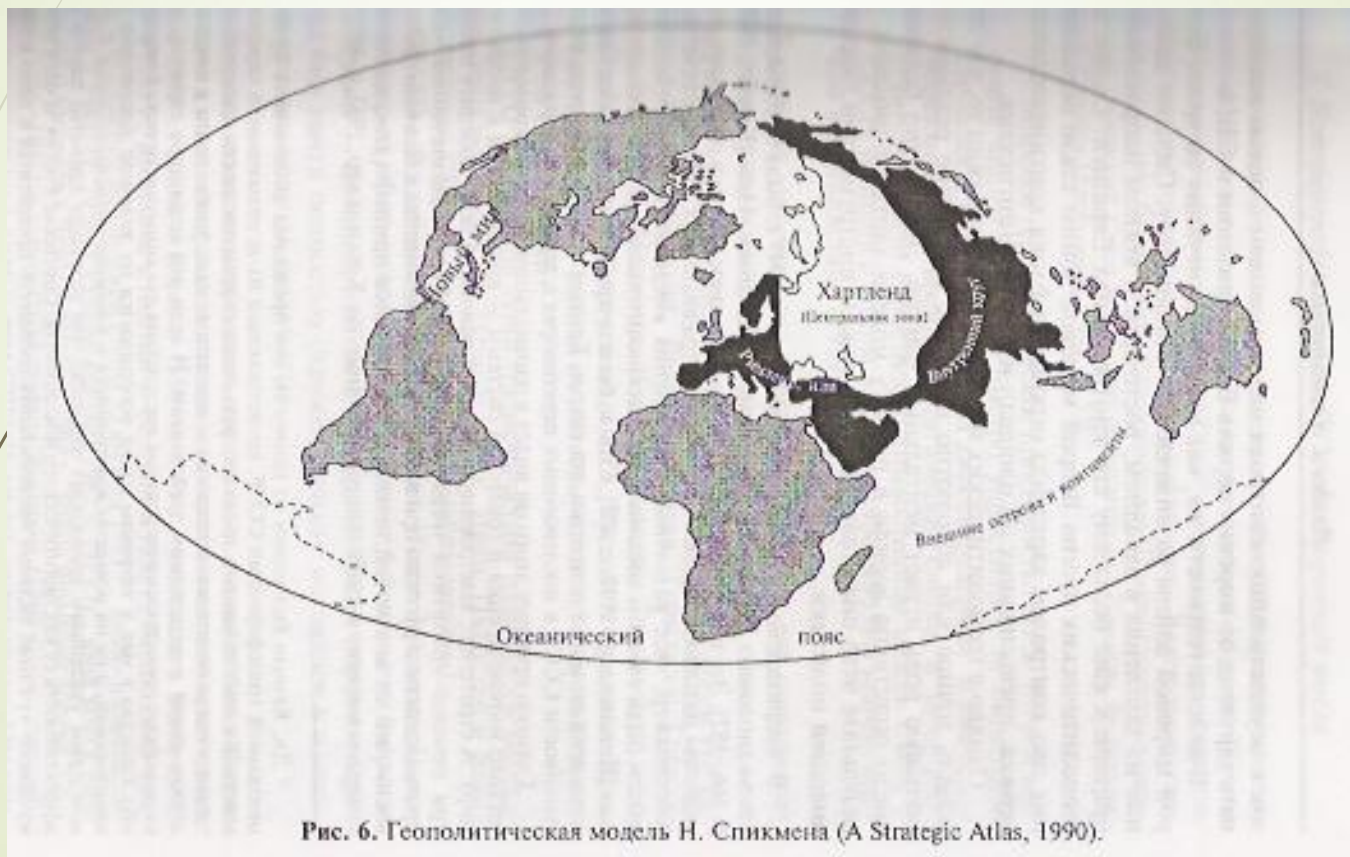
Маккиндер – теория хартленда (Сердцевинная земля).

- ✓ Кто управляет Восточной Европой, тот управляет хартлендом.
- ✓ Кто управляет хартлендом, тот командует Мировым островом.
- ✓ Кто управляет Мировым островом, тот командует всем миром.



Спикмен – теория хартленд-римленд.

- ✓ Кто контролирует римленд, тот контролирует Евразию
- ✓ Кто контролирует Евразию, тот контролирует весь мир.



Международные конфликты

Европа

Босния и Герцеговина – на религиозной почве (мусульмане), конфликт был урегулирован после получения независимости государством.

Положение венгров в приграничных районах (венгры проживают в Словакии, Украине, Австрии, Хорватии, Сербии, Румынии)

Положение басков в Испании

Великобритания и Ирландия – Ольстер

Положение русских в странах Балтии

Положение турков в Болгарии

Меньшинства в Бельгии

Приднестровье (молдаване, украинцы, русские)

Крым – русские и украинцы



Россия:

- ❖ Татарстан
- ❖ Чечня
- ❖ Дагестан
- ❖ Северная Осетия
- ❖ Курильские острова (Итуруп, Кунашир, Итуруп, Шикотан)- Япония и Россия



Азия:

- ❖ Кипр – турки – север страны, греки – юг страны
- ❖ Палестина и Израиль
- ❖ Индия и Пакистан – мусульманские штаты Джамму и Кашмир, Пенджаб
- ❖ Китай и Индия – штат Прадеш и Сикким
- ❖ Шри-Ланка – тамилы
- ❖ Тайвань и Китай
- ❖ Восточный Тимор
- ❖ Нагорный Карабах – армяне на территории Азербайджана
- ❖ Нахичеванская Республика – азербайджанцы на территории Армении
- ❖ Аджария
- ❖ Абхазия
- ❖ Таджико-афганская граница
- ❖ Курды – не имеют своей территории, на границы 4 стран – Турция, Иран, Ирак, Сирия.



Америка:

Мексика и США – в Техасе мексиканцы

Никарагуа и Гондурас – территория москитов

Гондурас и Сальвадор

Венесуэла и Гайана - район Эссикибо

Суринам и Гайана

Колумбия и Венесуэла (раздел территориальных вод в Венесуэльском заливе)

Эквадор, Перу, Колумбия (провинция Ориенто)

Боливия, Перу, Чили – Атакама с портом Атафагоста

Боливия и Парагвай – область Гран-Чако

Бразилия Боливия – штат Акрэ

Аргентина и Парагвай – водные ресурсы реки Парагвай

Уругвай и Аргентина – залив Ла-Плата

Аргентина и Чили – пограничная зона Анд

Аргентина и Великобритания – Фолклендские острова

Аргентина, Великобритания, Чили – прилегающий сектор

Антарктиды





Африка:

- ❖ Судан и Египет – приграничные районы
- ❖ Демократическая Республика Конго
- ❖ Западная Сахара
- ❖ Танзания

