

ЧЕЛОВЕК, СИДЯЩИЙ НА САМОЙ ВЕРШИНЕ ГОРЫ,
НЕ УПАЛ ТУДА С НЕБА!



Что?








Фото: М. Голубев, caucatalog.narod.ru


ЧЕМ?




КАКАЯ?



КАК?



ПОЧЕМУ?



Рельеф Земли



- Что такое
- Какие бывают
- Как изображается
- Интересные факты о рельефе.



□ Что такое рельеф?



Рельеф Земли

Совокупность неровностей земной поверхности, различающихся по размерам, происхождению и возрасту, называют рельефом.





Рельеф Земли




**Выступы
материков**



**Впадины
океанов**

Самые крупные формы рельефа Земли.



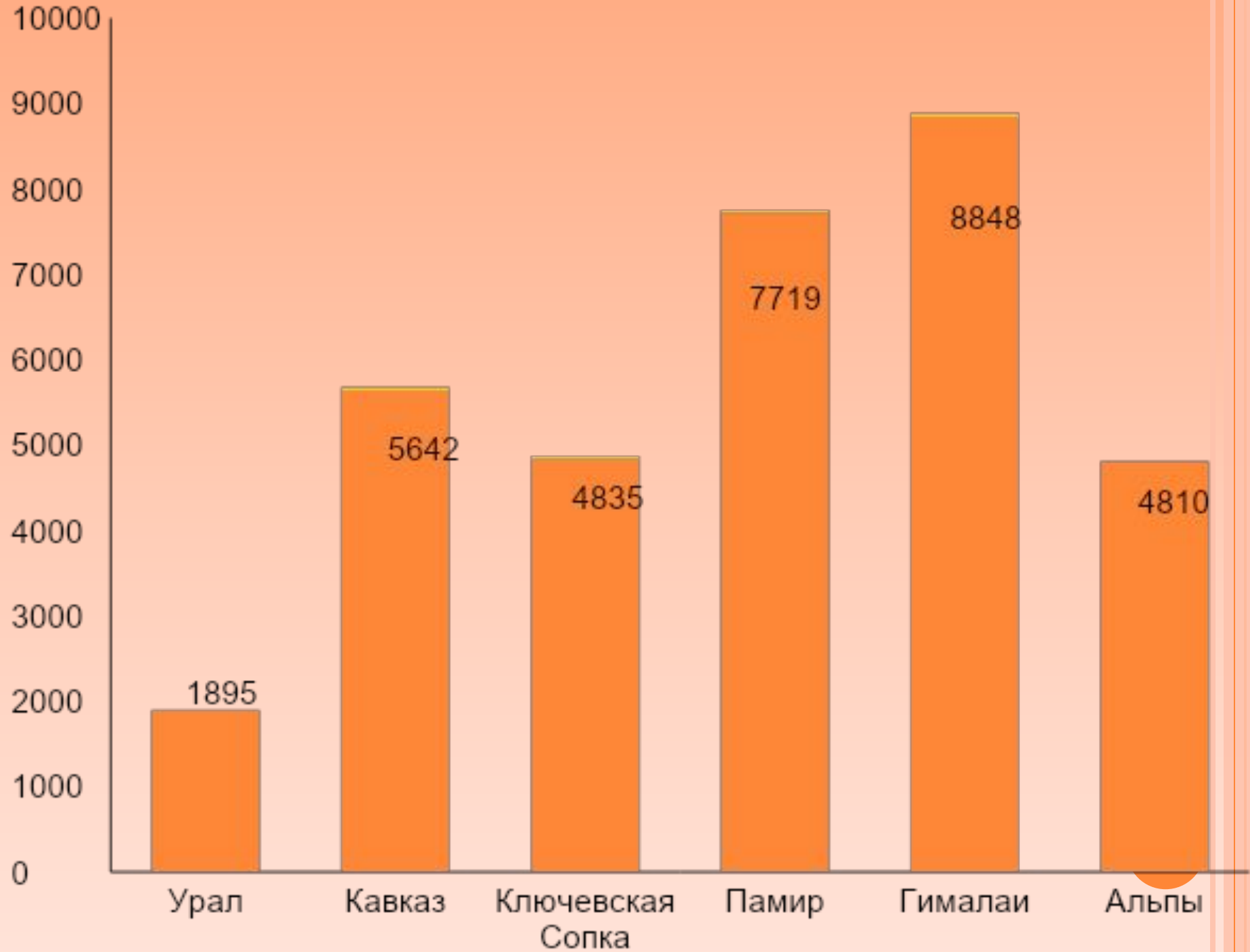
выход

ресурсы

MyShared
далее

Найди меня





- Ложе
- Хребет
- Желоб
- Шельф



Ложе океана - ЭТО ЦЕНТРАЛЬНАЯ НАИБОЛЬШАЯ ЧАСТЬ ДНА
МИРОВОГО ОКЕАНА.

Ложе океана

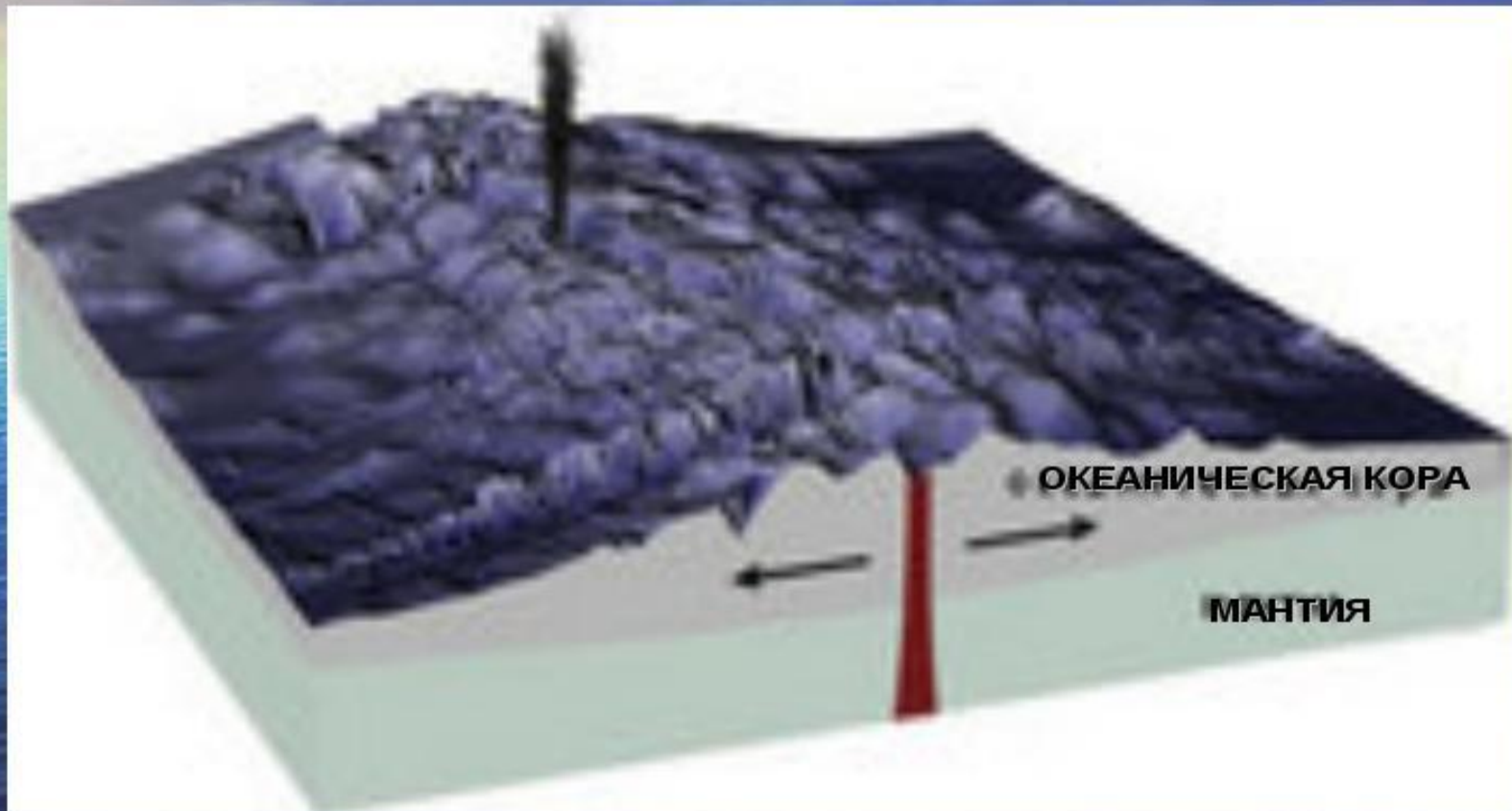


**Ложе океана занимает более 70% его дна,
оно имеет самые большие равнины
– котловины, глубина которых от 4 до 7 тыс. м.**



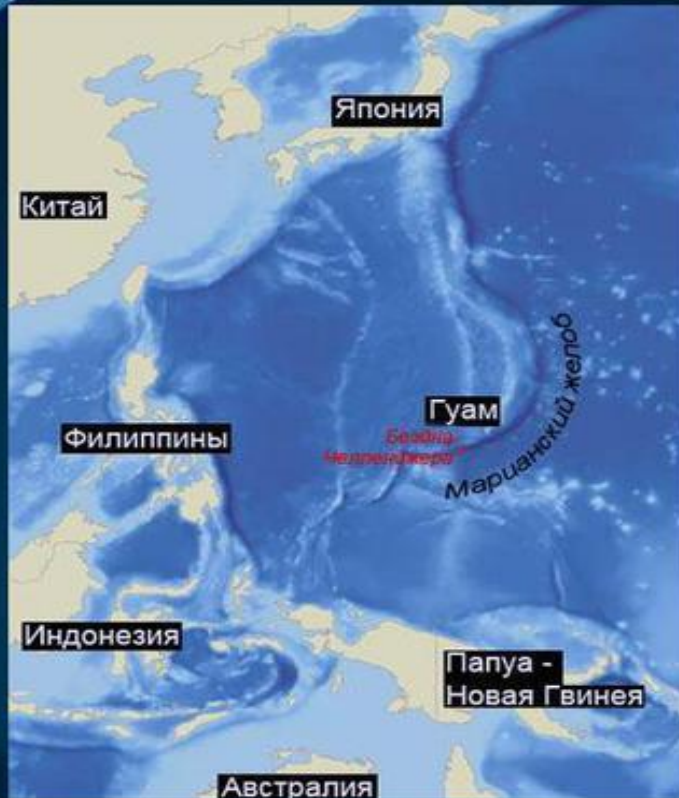
Срединно-океанический хребт — сеть гор,
расположенных в центральных частях всех океанов.

СРЕДИННО-ОКЕАНИЧЕСКИЙ ХРЕБЕТ



Глуководный жёлоб, или **Океанический жёлоб** —
ГЛУБОКАЯ И ДЛИННАЯ ВПАДИНА НА
ДНЕ ОКЕАНА (5000—7000 м и БОЛЕЕ).

Марианский жёлоб



- **Марианский жёлоб** — океаническая впадина на западе Тихого океана, являющаяся глубочайшим из известных на Земле географических объектов.



Шельф - подводная мелководная равнина



*«Лучше гор могут быть только горы,
На которых еще не бывал..»*

Владимир Высоцкий

