

Славное море – священный Байкал

Абдуллина Л.З.
учитель географии
МОБУ СОШ с. Серменево
Белорецкого района РБ

Цели урока:

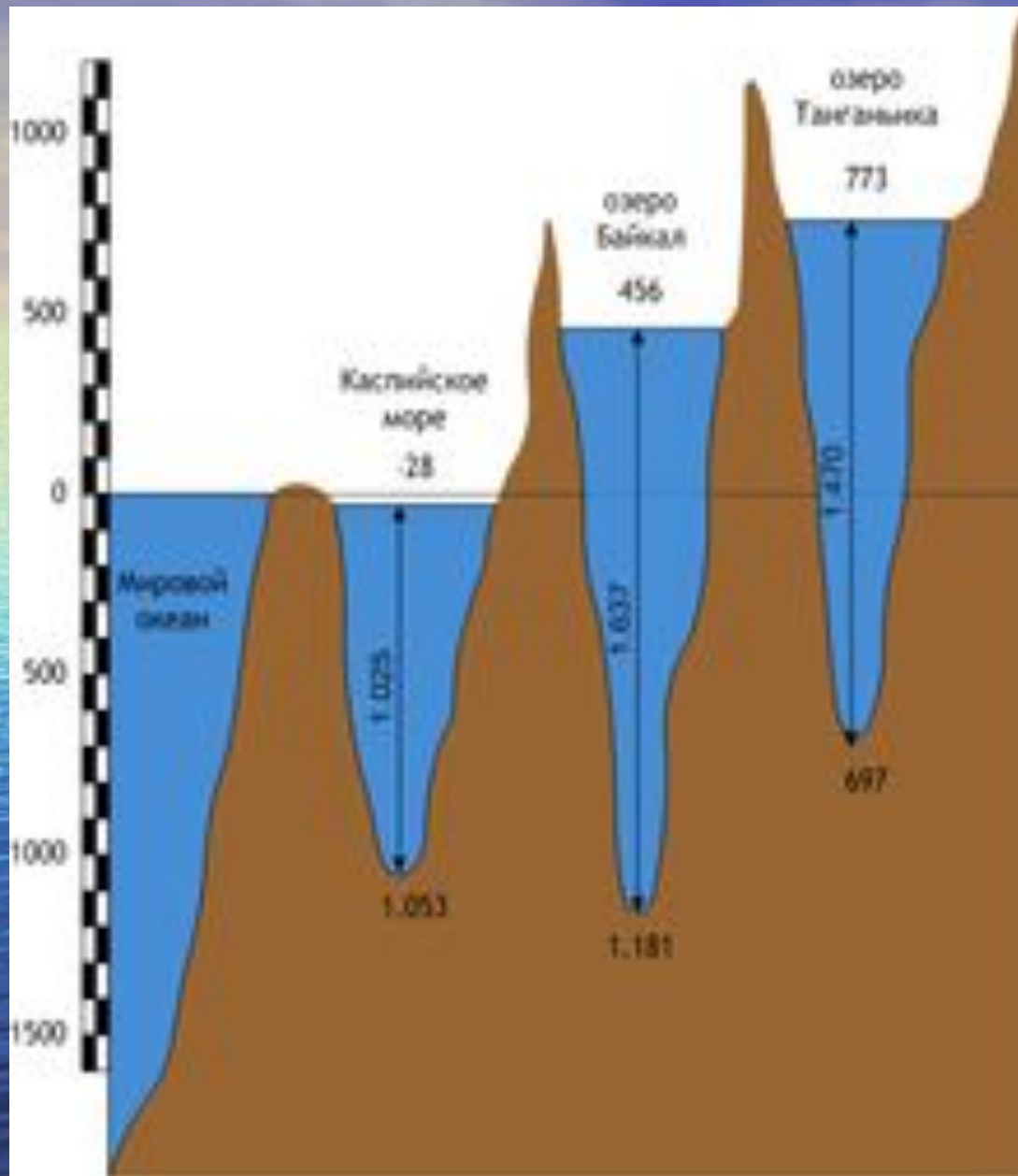
- Расширить знания о Байкале,
- Выявить проблему Байкала,
- Закрепить навыки работы с картами.

Байкал удивителен, и недаром сибиряки величают его не озером, а морем. Вода прозрачна необыкновенно, так что видно сквозь неё, как сквозь воздух; цвет у неё нежно-бирюзовый, приятный для глаза. Берега гористые, покрытые лесами; кругом дичь непроглядная, беспросветная. Изобилие медведей, соболей, диких коз и всякой дикой всячины...

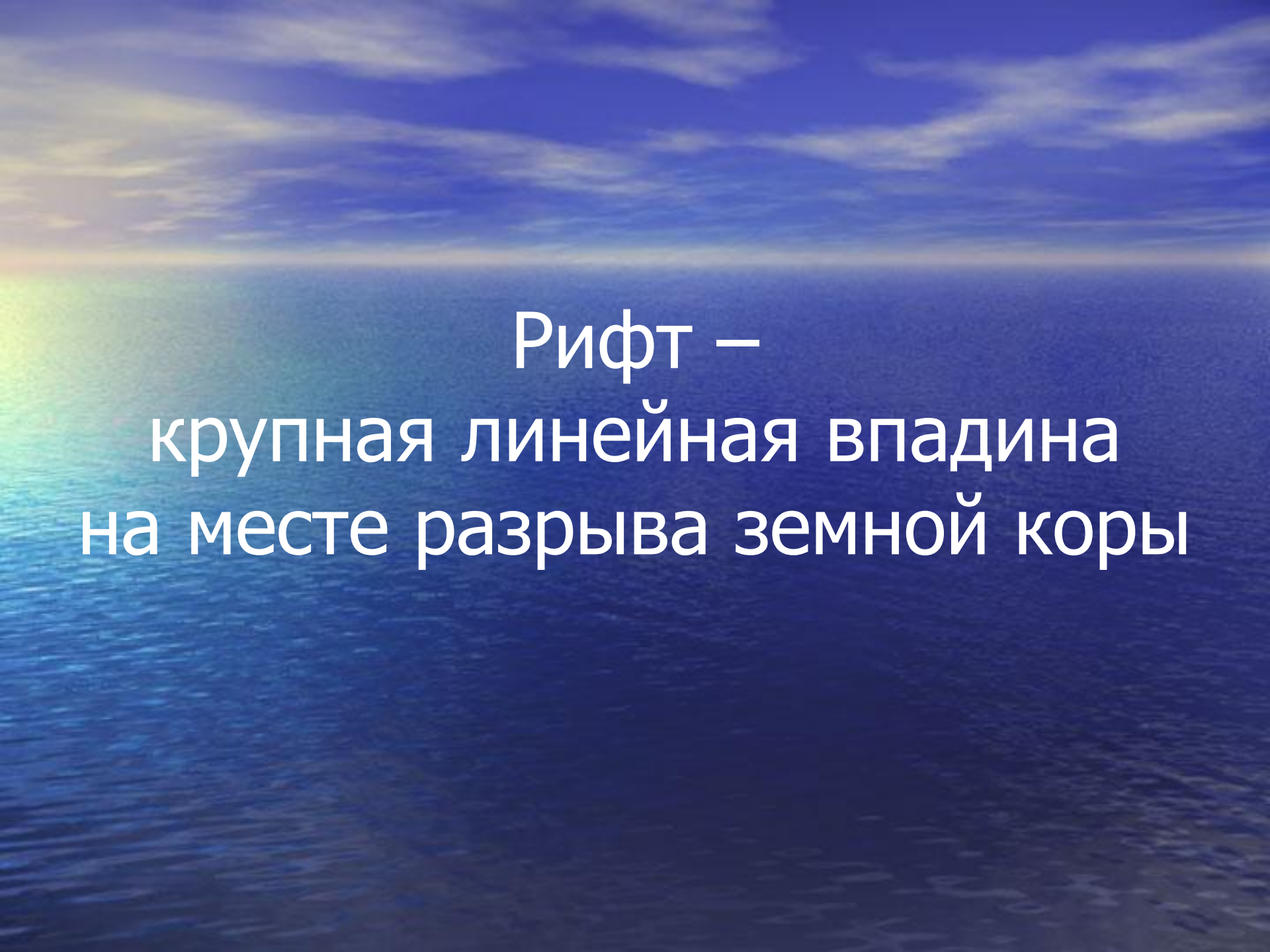
А. П. Чехов



Байкал
расположен
на юге
Восточной
Сибири.
Вытянут
с юго-запада
на северо-
восток.



Высота
водного
зеркала
и глубина
Байкала,
Танганьики,
Каспийского
моря.
**Байкал –
глубочайшее
озеро мира.**



Рифт –
крупная линейная впадина
на месте разрыва земной коры

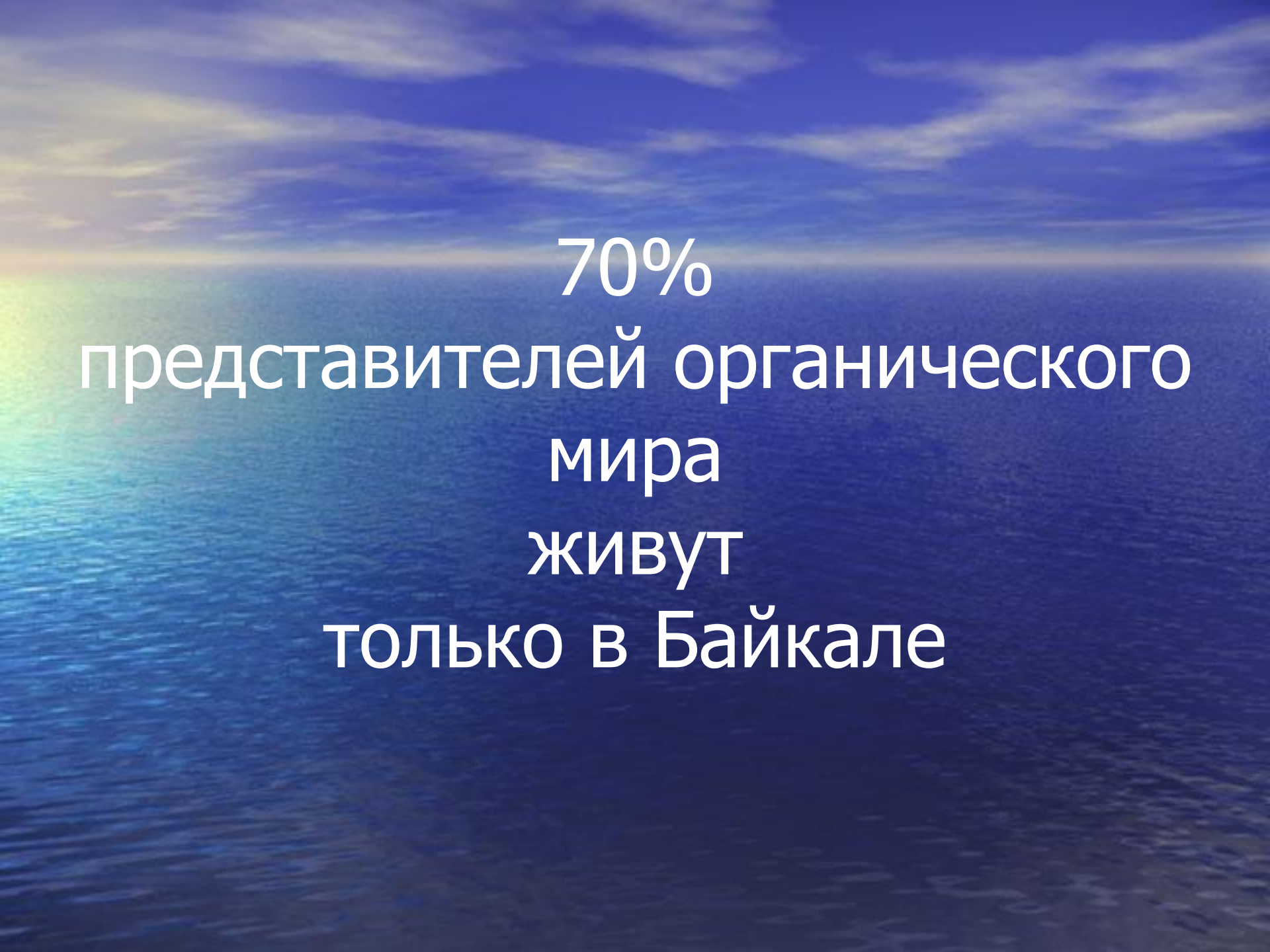


В Байкал
впадает
множество
рек и ручьев.
Из Байкала
вытекает
только
Ангара.

**Байкал –
сточное
пресное
озеро.**



Воды
Байкала
смягчают
климат
побережий



70%
представителей органического
мира
живут
только в Байкале



ГОЛОМЯНКА



Байкальская нерпа





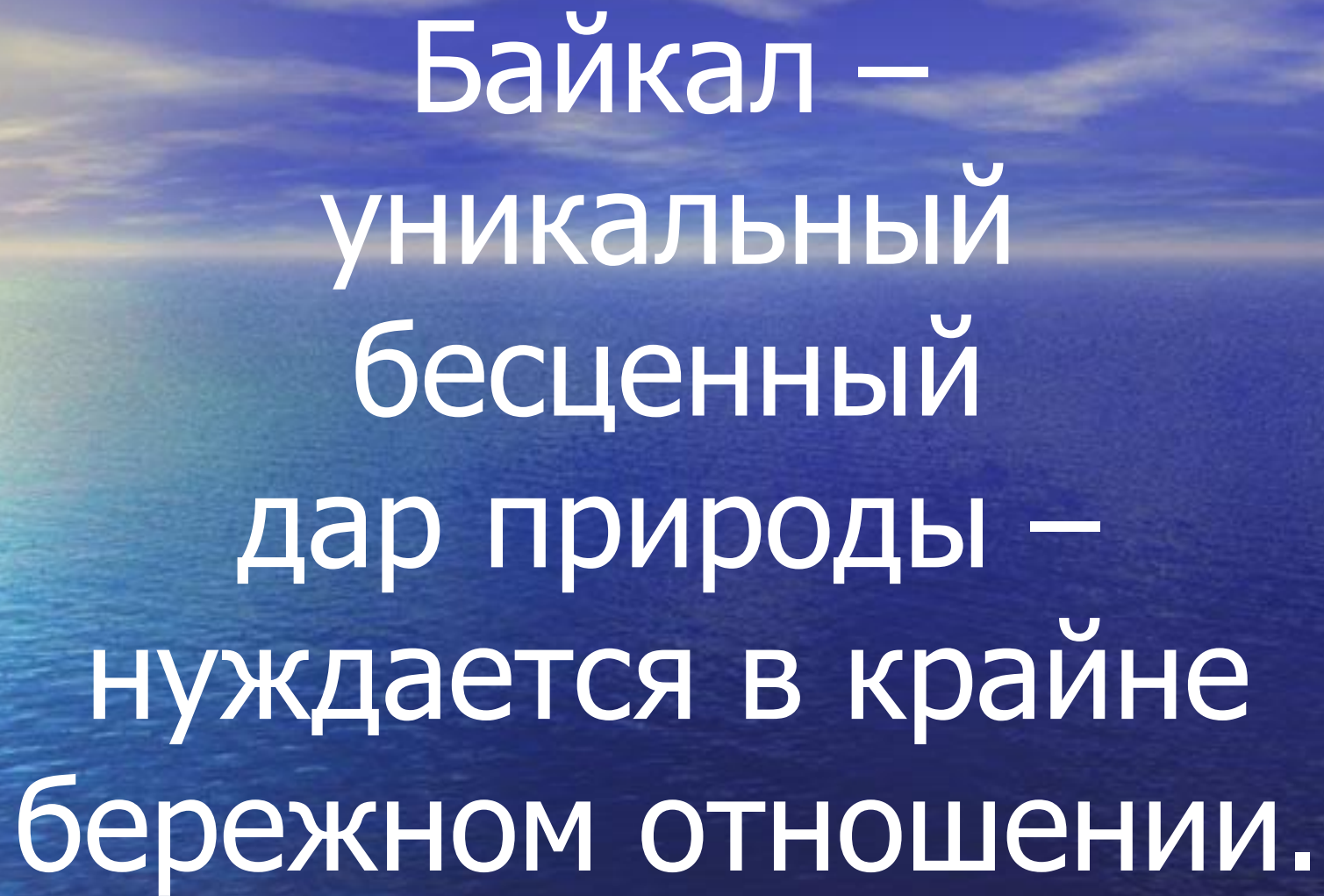
кедр



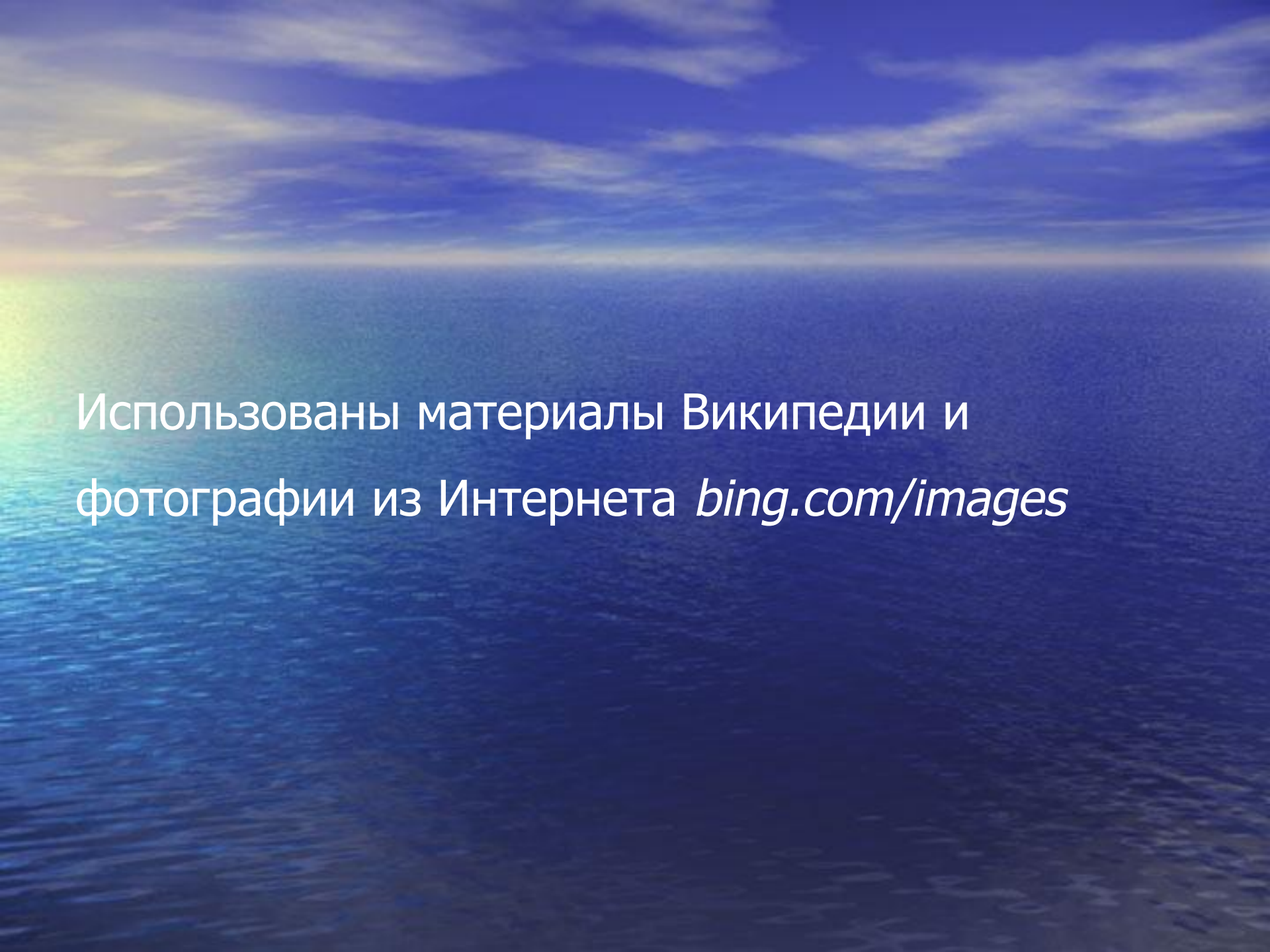
соболь



Целлюлозно-бумажный комбинат загрязняет
воздух и воду Байкала



Байкал –
уникальный
бесценный
дар природы –
нуждается в крайне
бережном отношении.



Использованы материалы Википедии и
фотографии из Интернета *bing.com/images*