

**История села и края
в их топонимах.**

Цель: установить, как в
топонимах села и края
отображается история страны.

Задачи:

1. Изучить понятия топоним, топонимика, виды топонимов.
2. Используя специальную литературу, установить историческое и лингвистическое происхождение топонимов Приморского края.
3. Объяснить топонимы села Анисимовка .

Топонимы Приморья.





SmehNakarte.Ru

Топоним- имя собственное,
обозначающее собственное
название географического
объекта.



**Астионимы- названия
городов.**

Гидронимы- названия рек



Оронимы- названия гор



Дромонимы- названия путей сообщения.



Годонимы – названия улиц




Антропотопонимы



Топонимические легенды



Православные храмы Приморья



Достопримечательности края.



Топонимические легенды

- 1) Основанные на присутствии в районе топонима реального исторического лица
- 2) Реалистично передающие сведения об исторических фактах.
- 3) Легенды на основе вымысла.

Топонимическая легенда о горе Пидан.



Гора Пидан.



Физико географические объекты и объекты политической и экономической географии



Три исторических периода

- Названия, данные русскими землепроходцами в 17 веке.
- Названия, нанесённые на карту первыми географическими экспедициями.
- Названия, появившиеся в советский период.


В период с 1855 по 1917 гг..

- 1870 казачьих посёлков, станиц, заимок, деревень и сёл.



Населённые пункты, названные в честь сподвижников генерал – губернатора Восточной Сибири Н.Н.Муравьёва- Амурского.

- Ф.Ф.Буссе
- 23 ноября 1838 года родился Федор Фёдорович Буссе. Он был заведующим переселенческим правлением крестьян в Южно-Уссурийском крае, являлся почетным членом около 10 научных обществ России и зарубежных стран.



Населённые пункты, носящие имена генерал-губернаторов Восточной Сибири, военных губернаторов Приморской области

- **Никола́й Ива́нович Гроде́ков** ([1843](#)—[1913](#)) — [приамурский генерал-губернатор](#) (1898—1902), герой «Китайской войны», туркестанский генерал-губернатор (1906—1908), член Государственного совета, участник [Среднеазиатских походов](#). Военный писатель.



Поселенные пункты, посвященные
названиям в память о покинутых
местах.

- Киевка
- Черниговка.
- Струговка
- Антоновка
- Астрахановка
- Хороль



В честь учёных, географов, работавших в крае

- В.К.Арсеньев
- (10 сентября 1872- 4 сентября 1930)
- Русский и советский путешественник, географ, этнограф, писатель.



Населённые пункты, связанные с именами писателей и поэтов.

- Тургенев Иван Сергеевич. Один из классиков русской литературы, внёсших наиболее значительный вклад в её развитие во второй половине 19 века.



Топонимы, носящие религиозные названия

- Богуславка
- Монастырище
- Покровка
- Воздвиженка



Населённые пункты, получившие названия по окружающему их миру.

- Нагорное
- Межгорное
- Кедровка
- Вишнёвка
- Раздольное
- Многоудобное



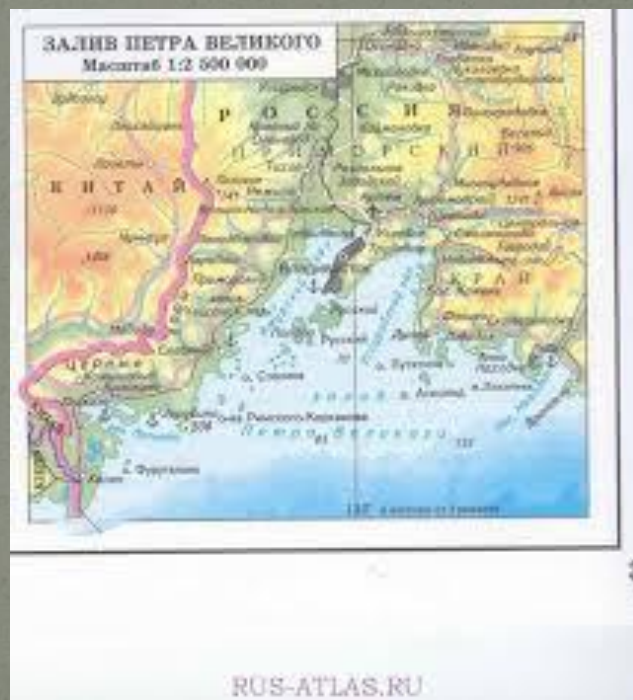
Первые европейские топонимы связаны с экспедициями

- Жан-Франсуа́ де Гало́,
граф де Лаперу́з
- В 1787 г открыли
залив Терней, бухту
Сюфрен. Татарский
пролив.



В 1852 году экипаж корвета «Каприз»

- Залив Д*Анвила



Первый российский корабль, вошедший в воды Приморья


● «Паллада»

- Залив Посъета
- Остров Фуругельма
- Бухта Рейд Паллада



В конце 1850-х начинается новый этап в формировании топонимии края

- Залив Св. Владимира
- Залив Св.Ольги
- Залив Стрелок
- Острова Аскольд
- Путятина
- Заливы Петра Великого
- Амурский
- Уссурийский



19 век . Исследования побережья края.

- 60 названий в честь судов Сибирской флотилии
- Имена 211 военных моряков







Тунгусоязычные народности: нанайцы, орочи, удэгейцы



Первые китайские названия появились в середине 19 века.

- Китайские
форманты:
- -ГОУ- падь
- -шань-гора
- -хэ-река



В.К. Арсеньев. «По Уссурийскому краю».









Изменение топонимов

- Хребет Да-Дянь-Шань
- Р.Цимухе
- Р.Майхэ
- Р. Даубихе
- Р. Лефу
- Р.Улахе
- Р.Фудзин
- Хребет Пржевальского
- Шкотовка
- Артёмовка
- Арсеньевка
- Илистая
- Уссури
- Павловка

Изменения топонимов в 1972 г..

- Цель – убрать китайские названия с карты Приморья.
- Было переименовано 473 географических объекта, в том числе два города Сучан- Партизанск
- Иман- Дальнереченск.
- 98 населённых пунктов
- 227 рек
- 45 гор и горных хребтов
- Более 50 заливов и бухт
- 22 мыса и 26 других объектов.

Сохранённые китайские названия

- Хребет Боголаза
- Руч. Еломовский
- Руч. Кучелинова
- Руч. Ляньчухов



Пидан (хребет Ливадийский)



ПИДАН

- Пи- великий,
большой
- Дан- скалы.



Фалаза (Литовка)

- Фоулацзы-холм



Падь- горная долина без стока или с временным стоком

- Падь Берёзовая
- Падь Песковая
- Падь Широкая
- Падь Хвощовая
- Падь Ледовитая
- Падь Смольная





- Ручей Смольный
- Ручей Падь берёзовая

Географические названия-
часть культурного наследия
нации

Названия мест – память мест