

Путешествие по Северной Америке

Подготовила учитель
географии

МКОУ «Тимирязевская СОШ»

Картавцева Л.А.



Северная Америка!
А где это???



Географическое положение

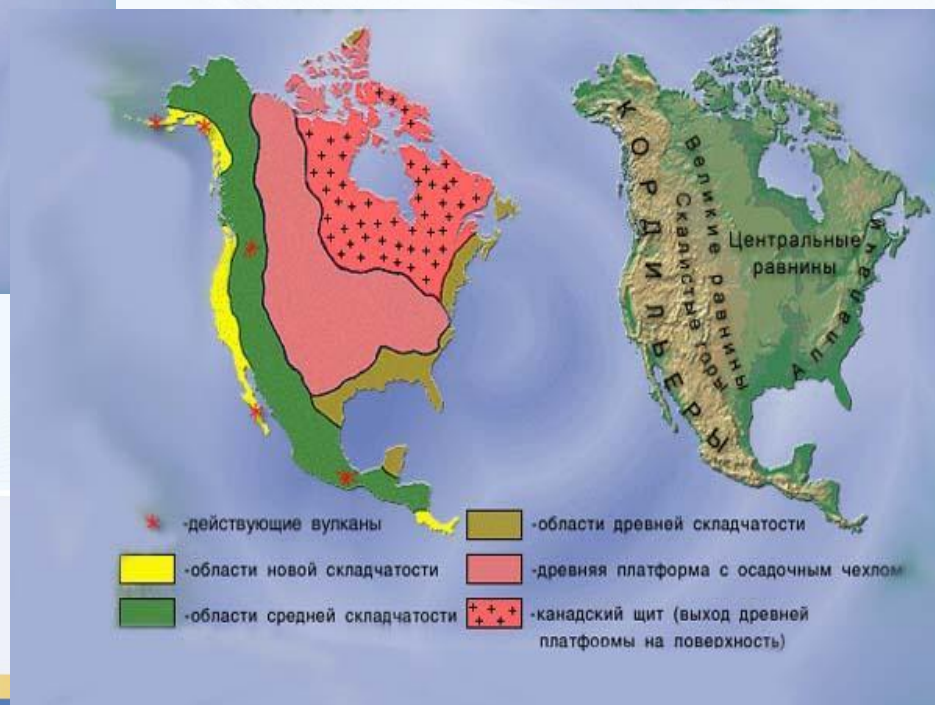
- 1. Северная Америка – третий по величине материк, $S=20,36$ кв.км**
- 2. Берега Северной Америки омывают три океана: Северный Ледовитый, Тихий и Атлантический.**
- 3. Северная Америка целиком расположена**




Северная Америка относится к Новому Свету, открытому Христофором Колумбом.



Рельеф материка



Предгорья Кордильер



Каньон Колорадо











Горы Кордильеры







Скалистые
горы



ПУСТЫ НЯ



Великие равнины



Климат материка



Положительная температура воздуха: от $+1...+5$ °с на севере и до $+30$ °с на юге устанавливается в летнее время на всем материке (кроме некоторых островов Канадского Арктического архипелага и Гренландии). Зимой отрицательные температуры господствуют лишь в северной половине материка. Осадков выпадает достаточное количество на большей части континента, особенно выделяются северо-западное и западное побережье Канады (до 3000 мм), а также юго-восточная и южная часть материка (от 1500 до 2000 мм). Недостаточное увлажнение межгорных котловин Кордильер связано с их изолированностью хребтами, а не с удаленностью от океана. "Долиной смерти" называют межгорную впадину в пустыне Мохаве. Это одна из наиболее глубоких (-85 м) и безводных впадин на Земле. Там максимальная температура воздуха достигает $+56,7$ °с. Немного осадков выпадает также на юго-западе и на севере материка.



**Внутренние воды Северной
Америки**
Северная Америка имеет богатые
внутренние воды. По количеству
внутренних водоемов, она
занимает третье место в мире
среди других континентов (после
Евразии и Южной Америки).






к западу
120° от Гринвича

100°

Панамский перешеек

В «великолепную пятерку» пяти самых значимых озер мира входят такие озера, как Верхнее озеро, озеро Эри, Мичиган, Гурон и озеро Онтарио. Эти пять озер представляют собой самую большую пресноводную экологическую систему планеты. Все эти озера вместе покрывают площадь, которая равна 94000 квадратных миль, в этих озерах содержится 5500 кубических миль воды, береговая линия их составляет 10210 миль. Великие озера обеспечивают пятую часть пресной воды всего земного шара, давая пресную воду почти пятидесяти государствам.



ОЗЕРО ВЕРХНЕЕ




ОЗЕРО МИЧИГАН



ОЗЕРО ГУРОН



ОЗЕРО ЭРИ



ОЗЕРО ОНТАРИО



ВОДОПАД НИАГАРА

На границе Канады и США на реке Ниагара, входящей в систему Великих озёр, находится Ниагарский водопад (на языке местного индейского племени «ниакере» означает «большой шум»). Ширина его более 1 км. Две протоки водопада (левая - канадская, правая - американская) отвесно падают вниз с высоты около 50 м. Шум при этом действительно стоит оглушительный, и брызги разлетаются во все стороны!



Ниагарский водопад





Днем



Ночью



Растения Северной

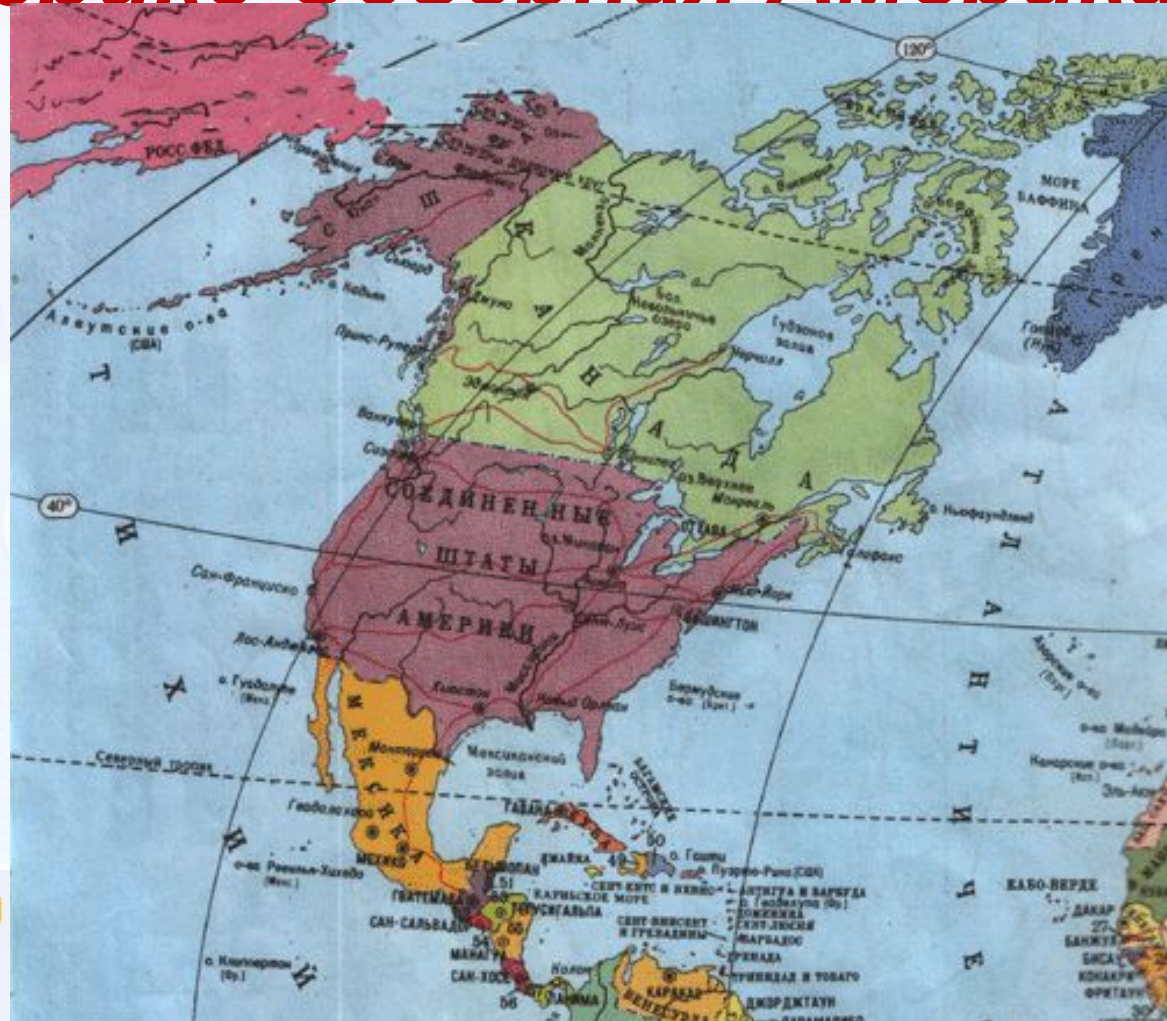


САХАРНЫЙ КЛЕН





Страны, расположенные на материке Северная Америка



Население материка





**Спасибо
за
внимание!**

