



Подготовила:  
учитель  
географии  
школы № 57  
Замалиева Э.Д.

# План.

- 1. История образования РТ.**
- 2. Физико-географическое положение РТ.**
- 3. Экономико-географическое положение РТ.**
- 4. Международные связи республики**
- 5. Внешняя экономическая деятельность РТ.**

# Образование РТ

Волжская Булгария- 7 век

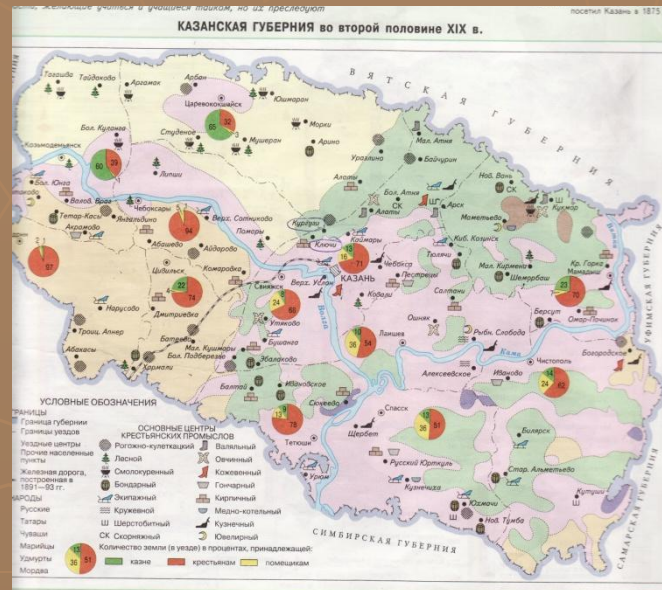

Золотая Орда---13-14 вв.

Казанское ханство—15 в.

Казанская губерния—18 в.

ТАССР -- 20в.


РТ -- с 1992 год.





# ТАССР

ТАССР -  
Татарская  
Автономная  
Советская  
Социалистическая  
Республика,  
была  
образована 27  
мая 1920 г.  
декретом  
Советского  
правительства.





# Республика Татарстан — с 1992 года





# Геральдика.

Флаг

**трехцветный:**

**Зеленый** цвет- цвет весны, цвет обновления.

**Белый** цвет- вечный источник жизни и молодости.

**Красный** цвет- цвет прогрессивного революционного движения.

Государственный Герб Республики Татарстан



Государственный Флаг Республики Татарстан



Гимн Республики Татарстан - композитор Рустем Яхин.

Гимн исполняет Симфонический оркестр Татарской государственной филармонии.

Дирижер - Талгат Ахметов

Герб- белый Барс.

Белый Барс- дань памяти  
Волжской Булгарии.

Тюльпан – любимый цветок  
татарского народа.

Щит и астра- вечный  
источник жизни.

Приподнятая лапа- умение  
постоять за себя.



# Казань- столица РТ

Казань - крупный промышленный научный и культурный центр. В 2005 году отмечал свое тысячелетие. Численность населения- 1,08 млн. ч.- город миллионер в России.



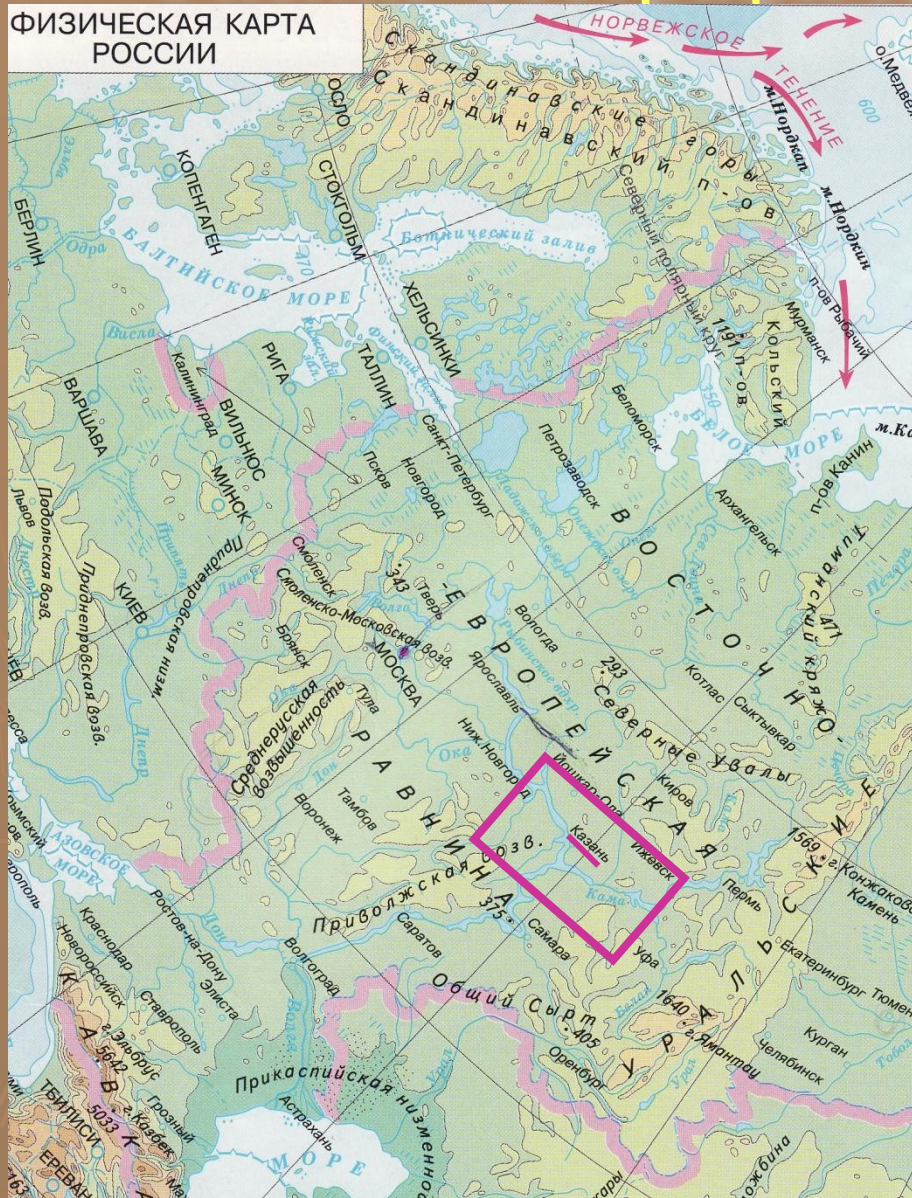


- ▶ 30 августа 1992 г. название ТАССР было изменено на РТ- Республика Татарстан.
- ▶ Национальные праздники:
- ▶ День Республики-30 августа.
- ▶ Сабантуй.
- ▶ Корбан Байрам.
- ▶ Государственные языки: татарский и русский.





# Физико-географическое положение.



Татарстан  
расположен в  
восточной части  
Восточно-  
Европейской  
равнины, у слияния  
великих рек  
Европы- **Волги и  
Камы.**





Большая часть территории Республики находится между 54,5 – 56 градусом северной широты и - 48 - 53,5 градусов восточной долготы.





# Размеры территории

Площадь Республики

68 тыс. кв.км.

РТ **уступает** по размерам Башкортостану и Калмыкии, но **превосходит** Чувашскую, Мордовскую, Удмуртскую республики и Марий-Эл.

РТ **больше** по площади Бельгии, Нидерландов, Дании и Швейцарии, и примерно равна Ирландии.





# Крайние точки

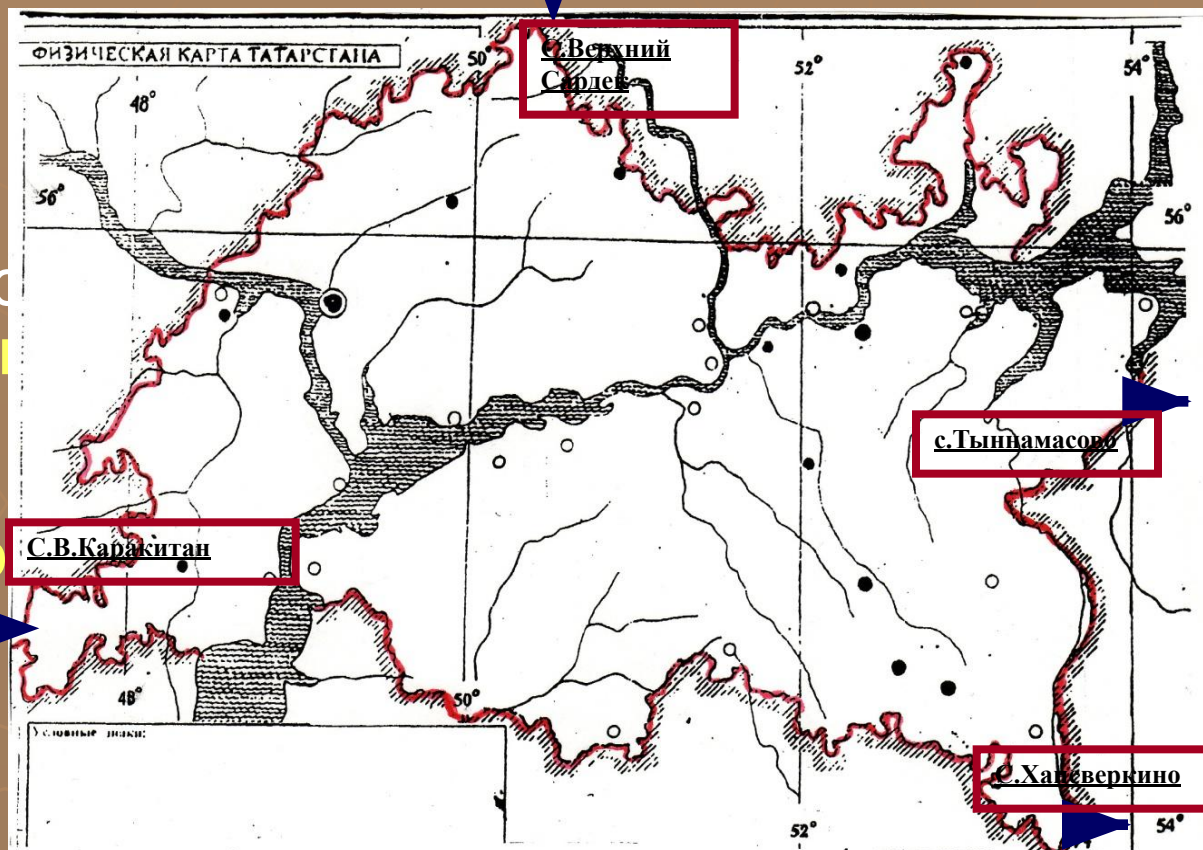


Северная точка- село  
Сардек ( Балтасинский  
р-он).

Южная точка- село  
Хансверкино  
(Бавлинский-р-он).

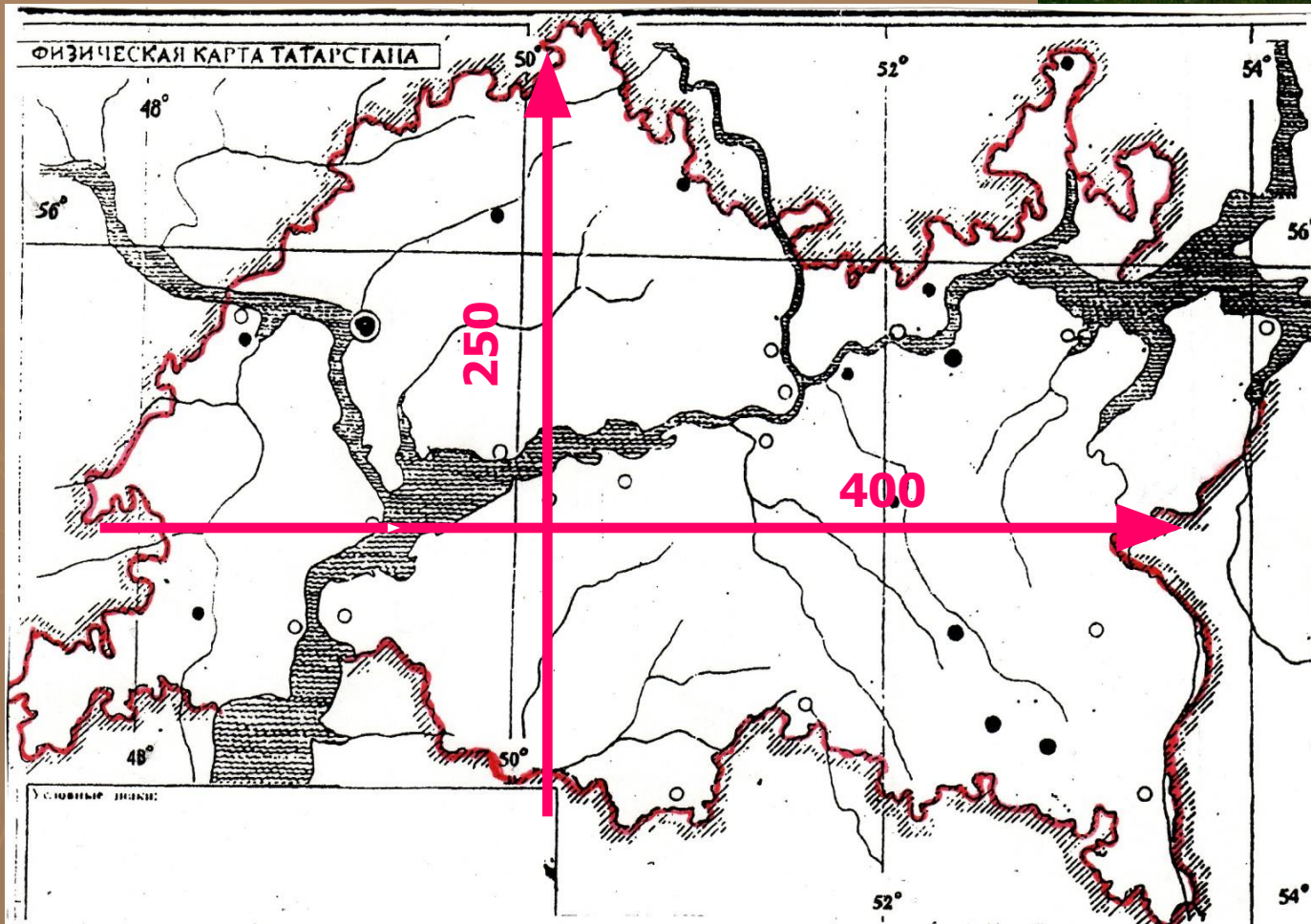
Западная точка- село  
Верхний Каракитан  
(Дрожжановский р-он).

Восточная точка-  
село Тыннамасово  
( Актанышский р-он).



## Протяженность РТ.

Территория Республики  
протянулась с запада на  
восток на **400** км, с севера  
на юг на **250** км.





# Соседние области и республики

## Области:

Кировская

Ульяновская

Самарская

Оренбургская

## Республики

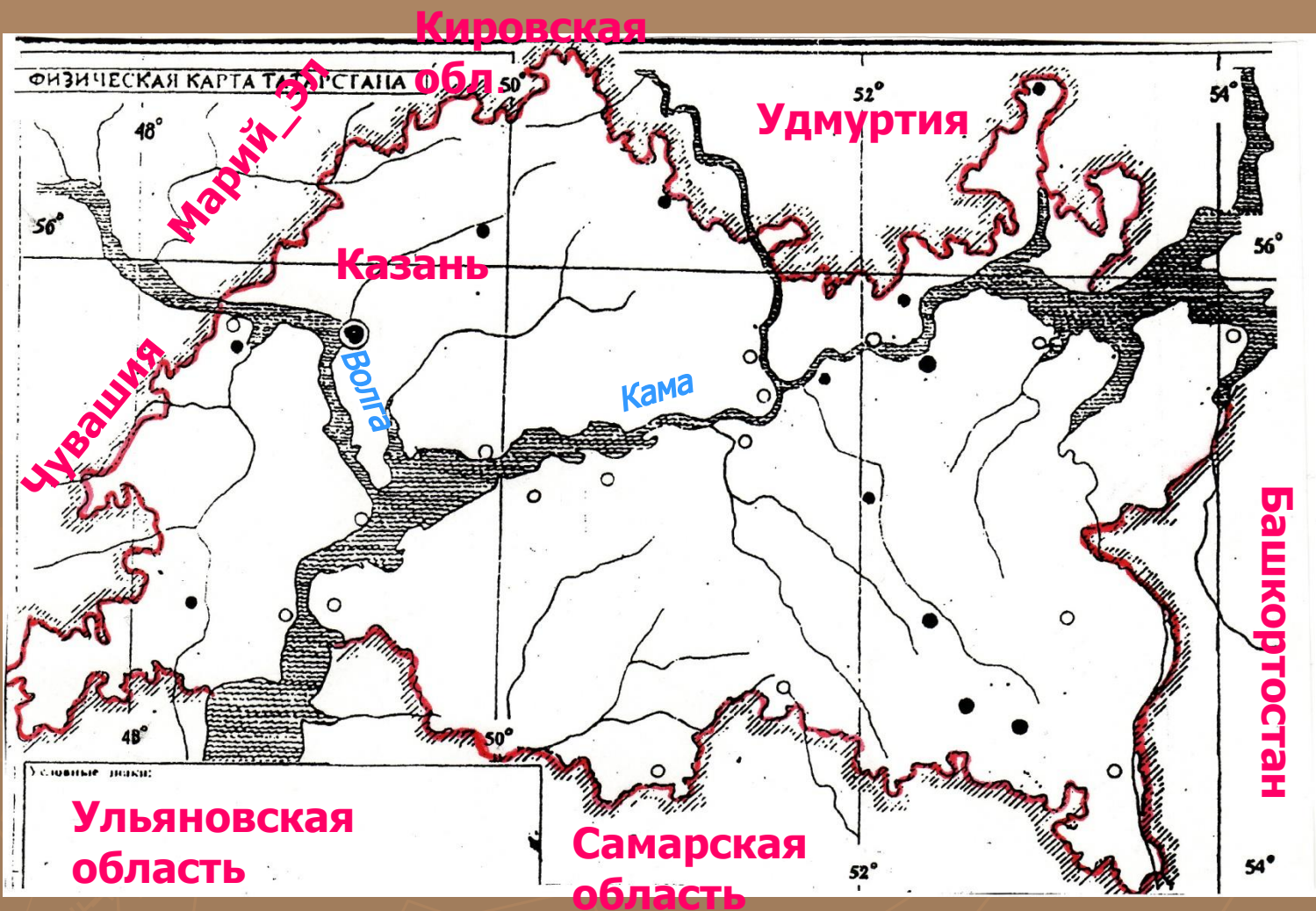
Марий-Эл

Башкортостан

Чувашия

Удмуртия







# Экономико-географическое положение.

ЭГП РТ весьма  
благоприятное:

- ▶ 1. РТ входит в состав экономически развитого **Поволжского** р-на.
- ▶ 2. Расположена между **Центром** и **Уралом**.
- ▶ 3. Соседствует с экономически **развитыми** районами.
- ▶ 4. Выгодное **транспортно-географическое** положение.
- ▶ 5. **Богатые** природные и людские **ресурсы**.



# Форма административного устройства.

- ▶ Республика в составе Российской Федерации.
- ▶ Во главе Республики-президент



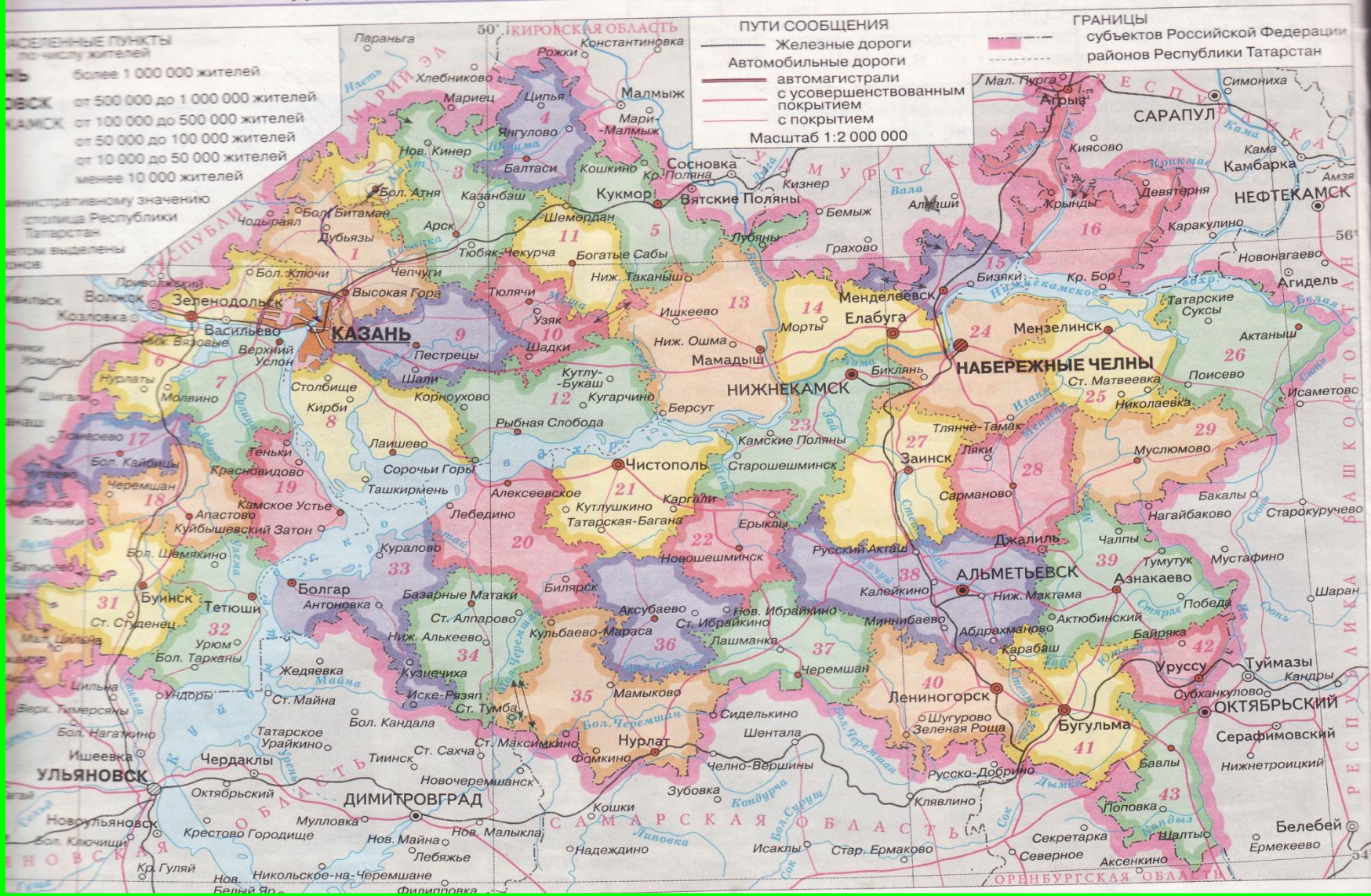


## Административно территориальное деление.

- ▶ Территория Республики по современному административному устройству делится на **43 района**.
- ▶ Их центрами являются **14 городов** республиканского подчинения, **6 городов** районного подчинения, **7 поселков городского типа** и **17 сельских населенных пунктов**.

# Административная карта РТ

## АДМИНИСТРАТИВНАЯ КАРТА РЕСПУБЛИКИ ТАТАРСТАН





# РЕСПУБЛИКА ТАТАРСТАН



# Сотрудничество РТ с международными организациями

▶ ООН

▶ ЮНЕСКО

▶ ЮНИДО

▶ МОТ

▶ ЕБРР

▶ Совет Европы





# Внешние экономические связи РФ



# Ответы

- ▶ 1.б
- ▶ 2.б,а,в
- ▶ 3.в
- ▶ 4.а,в,д,е.
- ▶ 5.г
- ▶ 6.в
- ▶ 7.в
- ▶ 8.в
- ▶ 9.г
- ▶ 10.г