

Открытие Австралии

Подготовила: Балюк С. М. учитель географии
МОУ «Школа-лицей №1» г. Алушты

2016 год

Нам предстоит узнать:

1. Что такое неизвестная Южная Земля.
2. Почему Австралия долгое время считалась неизвестной землёй.
3. Кто открыл Австралию.
4. Почему кенгуру так назвали.

Поиски Южной земли...



Луис Торрес

Издавна существовала легенда о том, что в южном полушарии находится огромный неизведанный материк. Его называли Terra Australis Incognita - Неизвестная Южная Земля. Эту землю искали многие...


Испанец **Луис Торрес** в 1606 году открыл южный берег Новой Гвинеи и прошел проливом разделяющим Азию и Австралию (Торресов пролив). Торрес прошёл всего в нескольких километрах от нового материка, но в тумане не заметил его.

Торресов пролив на современной карте



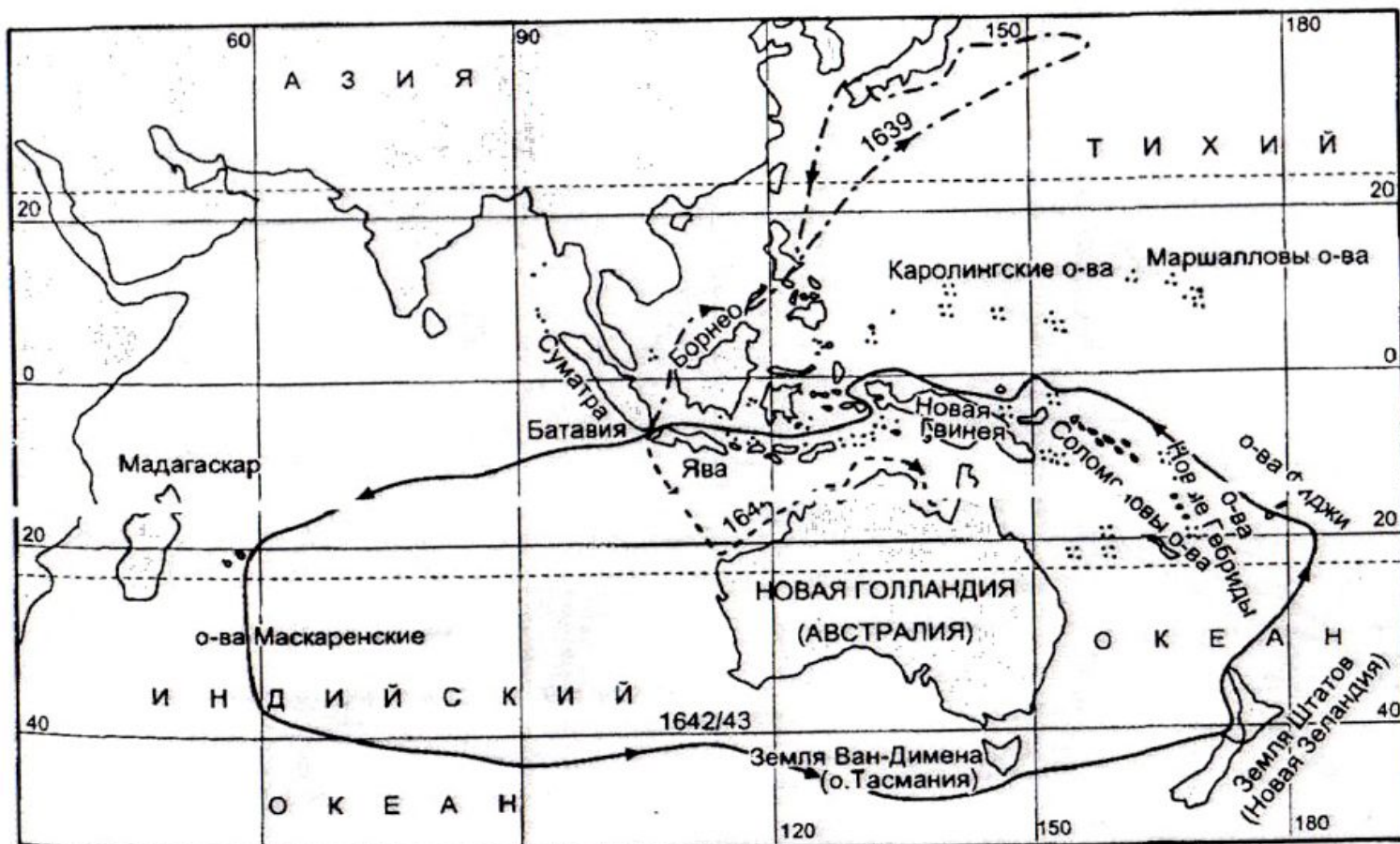
Открытия голландцев

В 1642 году в плавание отправляется капитан **Абель Тасман**, который был влюблён в дочь губернатора голландской колонии на острове Ява Мери Ван-Димен. Открытые земли он называет в её честь и в честь её отца. На карте появились Земля Мери, Земля Ван-Димен, Земля Мери Ван-Димен. Голландцы установили, что все земли, открытые Тасманом и его предшественниками, являются частью одного материка. Голландцы назвали его **Новая Голландия**. Сведения об открытии этой земли сохранялись в секретных архивах. Голландия хотела единолично владеть материком и его богатствами.




Абель
Тасман

Карта маршрутов экспедиций Абеля Тасмана



Плавание Джеймса Кука



Джеймс Кук

Джеймс Кук родился 27 октября 1728 г. в Англии в деревне Мартон (графство Йоркшир). Девятый ребёнок в семье подёнщика на ферме. Ещё в детстве поступил на службу к торговцу галантереей, потом покинул дом и устроился юнгой на судно для перевозки угля. В этот период Кук всерьёз занялся самообразованием, покупал книги, тратя на них почти всё своё жалованье.

В 1755 г., во время войны с Францией, его взяли матросом на военный корабль. Кук проявил себя как талантливый картограф: составленная им карта реки Святого Лаврентия в Канаде позволила англичанам успешно атаковать город Квебек. А составленными Куком впоследствии картами берегов полуострова Лабрадор пользовались даже в начале XX в. Британское Адмиралтейство снаряжало морские экспедиции на поиски новых земель, одну из которых и предложили возглавить Джеймсу Куку в 1768 году.

Одна из целей экспедиции - научные наблюдения прохождения Венеры через диск Солнца. Дело в том, что это одно из немногих в то время точно предсказуемых астрономических явление, которое случается раз в 243 года. В этот момент Венера встает на одной оси между землей и солнцем и ее можно видеть даже невооруженным глазом – небольшое пятнышко на теле нашей звезды. Как раз такое явление должно было произойти в 1769 году.

Известно, что в 1769 г. по инициативе Российской Академии наук в разные точки Сибири были организованы экспедиции. Сама императрица Екатерина II проявила интерес и наблюдала это явление в телескоп!



Вторая цель - найти предполагаемый Южный Материк или другие земли в южных широтах Тихого и Индийского океанов, нанести их на карты и «застолбить» за британской короной.

Кук получил в свое распоряжение парусник под названием «Индевор» (endeavour – усилие). Это был трехмачтовый барк, не новое, но устойчивое и быстроходное судно, развивал скорость до 7 узлов (~ 15 км в час).

В состав экспедиции входили астроном, ботаники, художники, четыре десятка человек команды и еще дюжина морских пехотинцев. Джеймс Кук прошёл вдоль восточного берега неизвестного материка, убедился, что это не отдельные группы островов, а именно материк. Кук высадился на нём и объявил его собственностью Великобритании. Как назвать новый материк? Об этом Кук особенно не задумывался. Australis , т.е Южный, позднее название преобразовалось в привычное нам - Австралия. Но настоящая южная земля (Антарктида) была ещё не открыта.



В апреле 1770 года высадившись на берег, моряки увидели странных животных, прыгающих на задних лапах. Капитан Кук при знакомстве с аборигенами спросил, как называется это животное. И получил ответ: «gangurru», что означало – «не понимаю». А Кук решил, что это и есть название прыгающих животных. Так и закрепилось за кенгуру их название.



Тестовые задания



1. Испанский мореплаватель, который в начале XVII века был всего в нескольких километрах от Австралии, но в тумане не разглядел новый материк:

А. Фернан Магеллан

Б. Васко да Гама

В. Абель Тасман

Г. Луис Торрес

2. Мореплаватели этой страны практически открыли Австралию, но, желая владеть материком единолично, скрыли это открытие:

- А) Голландия
- Б) Испания
- В) Португалия
- Г) Норвегия

3. Англичанин, которому досталась слава открытия

Австралии:

А) Абель Тасман

Б) Джеймс Кук

В) Луис Торрес

Г) Христофор Колумб

4. Что в переводе означает слово «кенгуру»?

А) «Сумчатое животное»

Б) «Не знаю»

В) «Не понимаю»

Г) «Прыгун»

Ответы на тестовые задания:

1. Г

2. А

3. Б

4. В

Источники информации

1. Домогацких Е.М., Введенский Э.Л., Плешаков А.А. География. Введение в географию: учебник для 5 класса общеобразовательных учреждений. М.: ООО «Русское слово – учебник», 2013.
2. http://libweb5.princeton.edu/VISUAL_MATERIALS/MAPS/WEBSITES/PACIFIC/mendana-queiros/mendana-portrait.jpg - изображение Луиса Торреса
3. http://www.wonderfulnature.ru/photo/Cape_York_Peninsula/karta-okeanii.jpg - карта Австралии
4. http://otvet.imgsmail.ru/download/698688cc573d198f38cd1210ee95d933_i-8270.jpg - Изображение Абеля Тасмана
5. [http://www.kukiani.ru/userfiles/1%20\(21\)\(1\).jpg](http://www.kukiani.ru/userfiles/1%20(21)(1).jpg) – карта маршрутов экспедиций Абеля Тасмана
6. http://minikpedia.minikienses.com/images/8/8b/James_cook.jpg - изображение Джеймса Кука
7. <http://tur-plus.ru/kuk/kuk-ekspedicia-1.htm> - первое кругосветное плавание Джеймса Кука
8. <http://gutuevskaya.ru/images/55e8510ae189e.jpg> - изображение кенгуру

Спасибо
за внимание!