

Своя игра

История открытия и освоения



Учитель географии

МКОУ СОШ с.Хоэ

Пчелинцева Ирина Алексеевна



Темы первого тура

- Материки
- Океаны
- Страны
- Ребусы

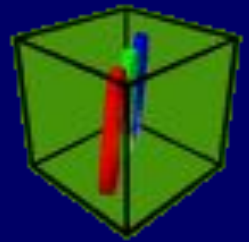


Первый тур

Материки	<u>10</u>	<u>20</u>	<u>30</u>	<u>40</u>
Океаны	<u>10</u>	<u>20</u>	<u>30</u>	<u>40</u>
Страны	<u>10</u>	<u>20</u>	<u>30</u>	<u>40</u>
Ребусы	<u>10</u>	<u>20</u>	<u>30</u>	<u>40</u>

Второй тур

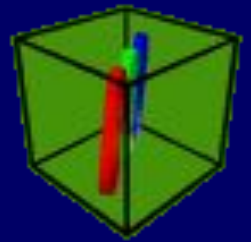
Материки 10



- Самый большой по площади материк.
- Евразия



Материки 20

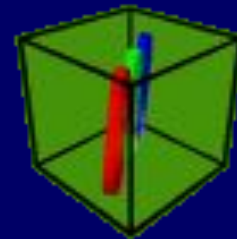


- Самый сухой материк.
- Австралия



Материки

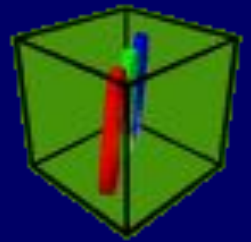
30



- Самый жаркий материк.
- Африка



Материки 40



- Самый влажный материк.
- Южная Америка



Океаны

10



- Самый маленький по площади океан.
- Северный Ледовитый океан



Океаны

20



- Самый глубокий океан.
- Тихий океан



Океаны

30



- Совершив первое кругосветное путешествие доказал единство Мирового океана.
- Фернан Магеллан




Океаны 40



- Этот океан называют океаном нагретых вод..
- Тихий океан




Страны 10



- Самая большая страна по численности населения.
- Китай




Страны 20



- Самая большая по площади страна.
- Россия



Страны 30




- Страна занимающая целый континент.
- Австралийский союз



Кот в мешке



Страны 40



- В какую страну следовал в 1492 г. Христофор Колумб, открыл Америку.
- В Индию.



Ребус 10



Шап



Ребус 20



АРКТИКА



Аукцион




Ребус 30



ВИКИНГИ



Ребус 40



КУК (Джеймс кук)





Темы второго тура

- Горы и равнины
- Моря, заливы и проливы
- Реки и озера
- Острова и полуострова



Второй тур

Горы и равнины	<u>20</u>	<u>40</u>	<u>60</u>	<u>80</u>
Моря, заливы и проливы	<u>20</u>	<u>40</u>	<u>60</u>	<u>80</u>
Реки и озера	<u>20</u>	<u>40</u>	<u>60</u>	<u>80</u>
Острова и полуострова	<u>20</u>	<u>40</u>	<u>60</u>	<u>80</u>

Третий тур

Горы и равнины

20

- Самые высокие горы в мире.
- Гималаи



Горы и равнины

40

- Самая высокая точка России.
- г. Эльбрус



Аукцион



Горы и равнины

60

- Самые длинные горы мира.
- Анды



Горы и равнины

80

- Вторую часть своей фамилии получил за многолетние путешествия по горной системе Тянь - Шань.
- П.П. Семенов – Тянь - Шанский



Кот в мешке



Моря, заливы, проливы

20

- Самое соленое море .
- Красное море.



Моря, заливы, проливы

40

- Большую часть какой реки прошел Давид Ливингстон.
- Замбези



Моря, заливы, проливы

60

- Острова открытые финикийцами ходившими на своих кораблях вдоль западного побережья Африки.
- Азорские и Канарские острова



Моря, заливы, проливы

80

- Именно в этой впадине научно – исследовательское судно «Витязь» зафиксировало самую большую отметку глубины в Мировом океане.
- Марианская впадина




Реки и озера

20

- Самое большое озеро .
- Каспийское море



Реки и озера 40



- Байкал.
- Самое глубокое озеро в мире.



Реки и озера 60



- Самая длинная река в мире.
- Нил



Кот в мешке



Реки и озера 80



- Самая длинная река Евразии.
- Янцзы



Острова и полуострова

20



- Самый большой остров России.
- Сахалин



Острова и полуострова

40

- Именно в честь него, английского морского офицера, который обогнул Австралию с юга, открыв остров и этот остров был назван в честь него.
- Что это за остров?
- о. Тасмания




Острова и полуострова

60

- Самый большой по площади остров.
- о. Гренландия



Суда / корабли / 80








- Шлюпы, участвовавшие в экспедиции Ф.Ф. Беллинсгаузена и М.П. Лазарева
- «Восток» и «Мирный»



Третий тур

- Игроки выбирают темы, которые им не нравятся, остается одна тема в которую они должны будут играть.
- Делают ставки, которые записывают на листочке и отдают жюри.
- Письменно отвечают на поставленный вопрос.

Темы третьего тура

- Открытия северных территорий Евразии 
- Страны и континенты 
- Имена на карте 
- Христофор Колумб 
- «Хождение за три моря» 

Открытия северных территорий Евразии

- Жители Русского Севера, прекрасные корабли, первыми посетили острова Шпицберген и Новая Земля.
- Поморы



Страны и континенты



- Самый последний открытый материк.
- Антарктида



Имена на карте



- Какой географический объект носит имя А.Тасмана?
- Остров Тасмания




Христофор Колумб



- Как Колумб назвал открытые земли (острова).
 - Вест - Индия



«Хождение за три моря»



- Запишите имя русского путешественника, который исследовал Индию. Какие три моря он пересек?
- А.НИКИТИН.
- Каспийское, Аравийское, Черное



КОНЕЦ ИГРЫ.

