



**Добро**

**пoжaлoвaтb в**

**Евpoпy**





**Тема :**

**Страны Южной**  
**Европы. Испания.**



# Особенности ЭГП стран Южной Европы.

- Находится между тремя частями света: Европой, Азией, Африкой.
- Основная часть региона расположено на Балканском и Пиренейском полуостровах.
- Омывается водами Средиземного моря.
- Этот регион является очагом древней цивилизации, расцвет которого пришелся на Древнюю Грецию и Рим.
- В средние века регион прославился великими географическими открытиями.
- Все это позволило развитию особой морской цивилизации.
- Южная Европа длительное время являлась центром массового переселения.
- В настоящее время страны Южной Европы славятся туризмом и выращиванием субтропических культур.



АТЛАНТИЧЕСКИЙ

ИРЛАНДИЯ

Дания

Париж

ФРАНЦИЯ

Берлин

Варшава

Германия

Польша

Прага

Чехия

ВЕНГРИЯ

РУМА

Белград

Мадрид

Сарни

Рим

ИТАЛИЯ

Торонто

ГРЕЦИЯ

СРЕДНЕЗЕМНОЕ

МОРЕ

Африка

Мадрид

ИСПАНИЯ



А Ф Р И К А



# Меню:

Общая характеристика

Особенности ЭГП

Природные условия и ресурсы

Население

Промышленность

Транспорт Испании

Отрасли

Структуры импорта и экспорта

Дополнительно\*

Полное название страны: Королевство Испании.

Площадь: 505000 кв. км. (2 место после Франции)

Население: 46,5 млн. чел.

Столица: Мадрид.

Народы: испанцы (хотя каталонцы и баски борются за свою независимость).

Язык: испанский, кастильский, каталонский, галисийский, баскский.

Религия: 90% населения проповедуют католицизм.

Государственное устройство: конституционная монархия.

Глава государства: король.

Законодательный орган: двухпалатный парламент (генеральные кортесы).

Главные партнеры: ЕС (Франция, Германия, Италия, Португалия, Объединенное Королевство, Бенилюкс), США.



# Особенности ЭГП.

Испания имеет выгодное ЭГП – это объясняется тем, что:

- омывается водами Атлантического океана.
- расположен на перекрестке важных торговых путей.
- соседство с Францией.
- вход к теплым водам Средиземного моря.
- благоприятные климатические условия.

# Природные условия и ресурсы.

- Природные условия разнообразны: от влажного морского на северо-западе до засушливого на юге.
- В Испании самые плодородные аллювиальные почвы.
- Благоприятные природные условия способствуют развитию туризма.
- Климатические условия можно отнести к главным ресурсам страны.
- Во многих частях страны сохранены дикая фауна и флора, поэтому Испанию называют «Охотничьим» краем Европы.
- Природные ресурсы богаты: железом, ураном, ртутью, полиметаллами более 100 видов.



# Население

Численность: 46,5 млн. человек.

Плотность: средняя (93 человек на 1 кв. км.).

Этнический состав: сложный, 3/4 жителей страны составляют испанцы. В окраинных районах проживают каталонцы, баски, кастилийцы, валенсийцы, андалусийцы и галисийцы.

Государственный язык – испанский; широко распространён: баскский, каталонский и галисийский языки. Баскский язык является самым древним на Пиренейском полуострове, его происхождение неизвестно. В Каталонии перечисленные языки получили официальный статус.

Почти все жители Испании являются католиками. Церковь всё ещё оказывает влияние на политические процессы в стране. Нередко возникают межнациональные конфликты.

Уровень урбанизации высокий – 64%.

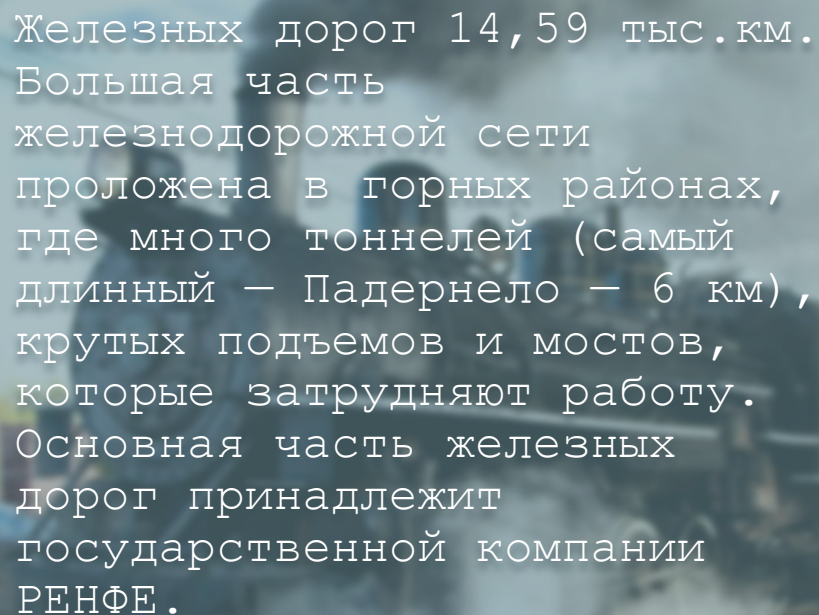
Крупные города:

1. Мадрид – 3,8 млн. человек.
2. Барселона – 1,8 млн. человек.
3. Валенсия – 780 тыс. человек.
4. Севилья – 650 тыс. человек.

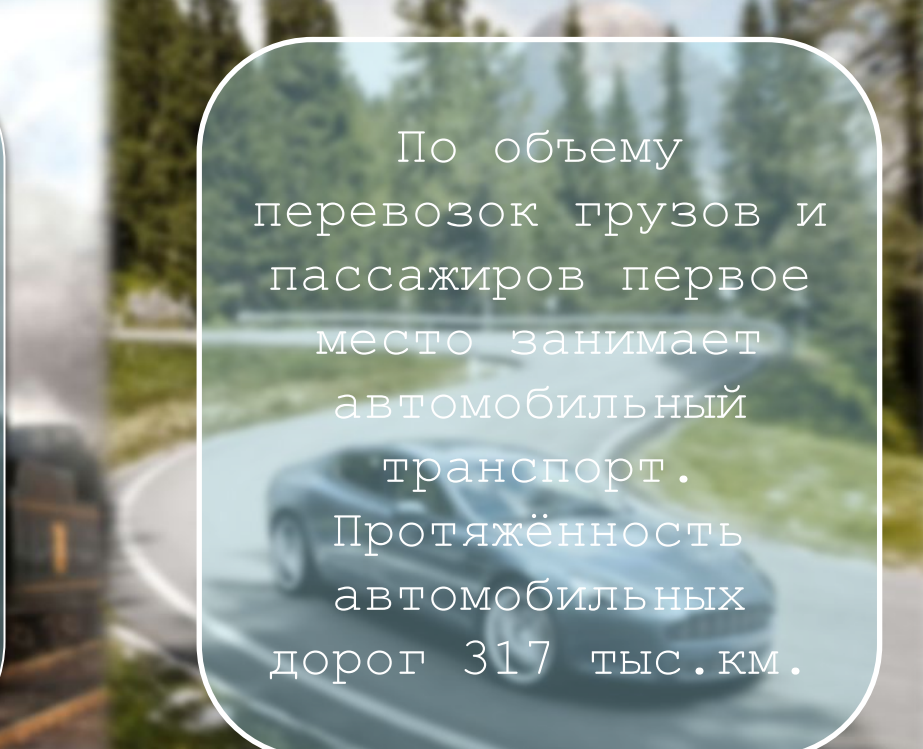




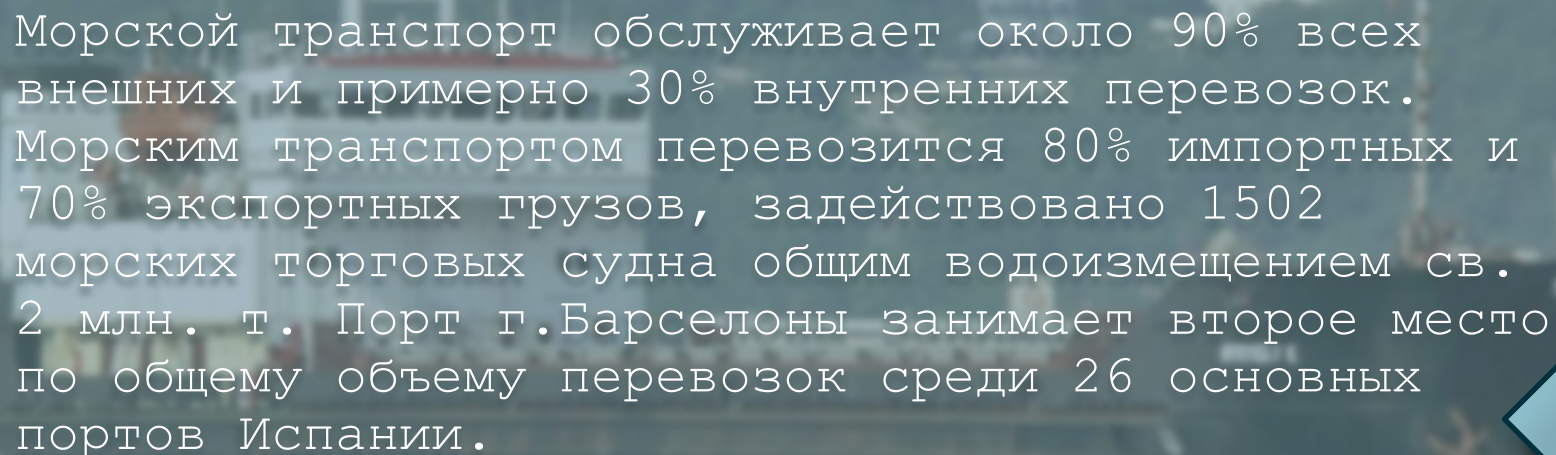




Железных дорог 14,59 тыс.км.  
Большая часть железнодорожной сети проложена в горных районах, где много тоннелей (самый длинный – Падернело – 6 км), крутых подъемов и мостов, которые затрудняют работу. Основная часть железных дорог принадлежит государственной компании РЕНФЕ.



По объему перевозок грузов и пассажиров первое место занимает автомобильный транспорт. Протяжённость автомобильных дорог 317 тыс.км.



Морской транспорт обслуживает около 90% всех внешних и примерно 30% внутренних перевозок. Морским транспортом перевозится 80% импортных и 70% экспортных грузов, задействовано 1502 морских торговых судна общим водоизмещением св. 2 млн. т. Порт г.Барселоны занимает второе место по общему объему перевозок среди 26 основных портов Испании.

← Меню

## Машиностроение :

По развитию автомобилестроения занимает шестое место в мире. К экспортным продукциям относится сверхскоростные испанские поезда (АВЕ и ТАЛЬГО) .

Центры автомобилестроение

- «Рено» - Вальядолид (Кастилия-Леон)
- «Ситроен» - Вито (Галисия)
- «Сеат» - Барселона (Каталония)
- «Форд» - Валенсия (Валенсия)
- «Пежо, Пегас» - Провинция Мадрид
- «Опель» - Сарагоса (Арагон)


Назад



Судостроительные компании расположены в городах:  
Бильбао, Хихон, Барселона, Картахена и Валенсии.



Назад



Предприятия традиционных отраслей, текстильная, пищевкусовая и пищевая развиты во всех районах страны.

Выпускающие товары: вина, оливковое масло, цитрусовые и рыбные консервы.

Сельское хозяйство – важная отрасль испанской экономики. Ведущая отрасль сельского хозяйства:

Растениеводство специализируется на цитрусовых, оливках, фруктах.

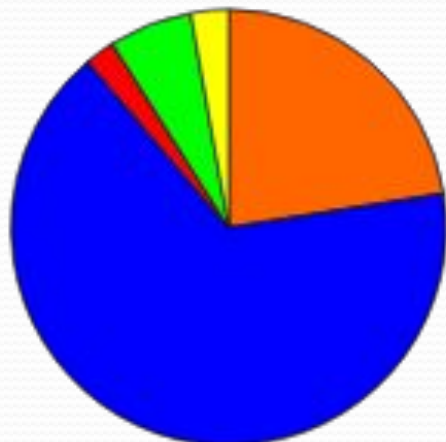
Особая отрасль испанского животноводства: выращивание быков для корриды.

Города, специализирующиеся на переработке сырья

← Меню

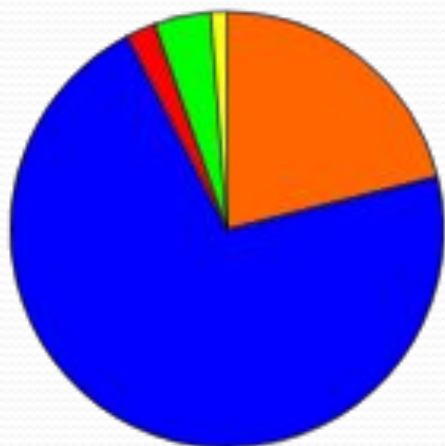


### Структура импорта



- из других стран 22,5 %
- из ЕС 66,3 %
- из стран Восточной Европы 2,2 %
- из США 6,2 %
- из Японии 2,8 %

### Структура экспорта



- в другие страны 21,1 %
- в ЕС 71,3 %
- в страны Восточной Европы 2,2 %
- в США 4,2 %
- в Японию 1,2 %



- рудные полезные ископаемые и концентраты 2,1 %
- топливо и другие виды энергии 9,1 %
- продукты питания и сельскохозяйственное сырье 14,9 %
- автомобили и транспортное оборудование 37,3 %
- другие промышленные товары 24,8 %
- химическая и нефтехимическая продукция 11,8 %



- Структура экспорта
- топливо и другие виды энергии 2,5 %
  - рудные полезные ископаемые и концентраты 0,7 %
  - продукты питания и сельскохозяйственное сырье 16,9 %
  - автомобили и транспортное оборудование 42,7 %
  - другие промышленные товары 29,2 %
  - химическая и нефтехимическая продукция 8 %



# В Испании выделяются несколько типов городов.

Города, специализирующиеся на переработке сырья.

Их уровень жизни тесно связан со спросом на сырьё;

Центры орошаемого земледелия;

Курортные города на побережье Средиземного моря;

“Спальные города” возле больших городов;

Портовые города, ставшие крупными промышленными узлами.

# Дополнить предложения.

- К экономической развитой четверке относятся Великобритания, Германия, Франция, Италия
- На долю малых капиталистических стран приходится 30% промышленного производства и 40% внешней торговли.
- Штаб-квартиры НАТО и ЕС находятся в Брюсселе
- Страна, которая придерживается политики нейтралитета Швейцария
- 1 января 1993 года 8 стран Европы подписали Шенгенское соглашение
- В 1991 году был подписан Маастрихтский договор об образовании единого валютного и финансового пространства - Европейского союза

Далее 



# Узнай страну

- - в какой стране осушены значительные акватории морей и океанов омывающих ее?
  - цветочное хозяйство - это отрасль международной специализации;
- - расположена на полуострове;
  - она выпускает высококачественную бытовую технику, электрооборудования;
  - она имеет большой торговый флот и является крупным перевозчиком;
- - она добывает и экспортирует железную руду;
  - она имеет развитую автомобильную промышленность;
  - расположена на полуострове;
- - в промышленности этой страны выделяется «промышленный север» и «аграрный юг»;
  - крупный производитель автомобилей;
  - по производству обуви занимает второе место, а по её экспорту - первое;

Нидерланды

Норвегия

Швеция

Италия

Конец



★Спасибо★

★ за ★

★вниманию★