

# Климат

## Северной Америки

# Климатообразующие факторы



- Географическое положение
- Циркуляция атмосферы
- Характер подстилающей поверхности
- Океанические течения

# 1 фактор Географическое положение

- Солнечная радиация

от 10-20 ккал/см<sup>2</sup>

до 100-120 ккал/см<sup>2</sup>





**Аляска  $-64^{\circ}\text{C}$**



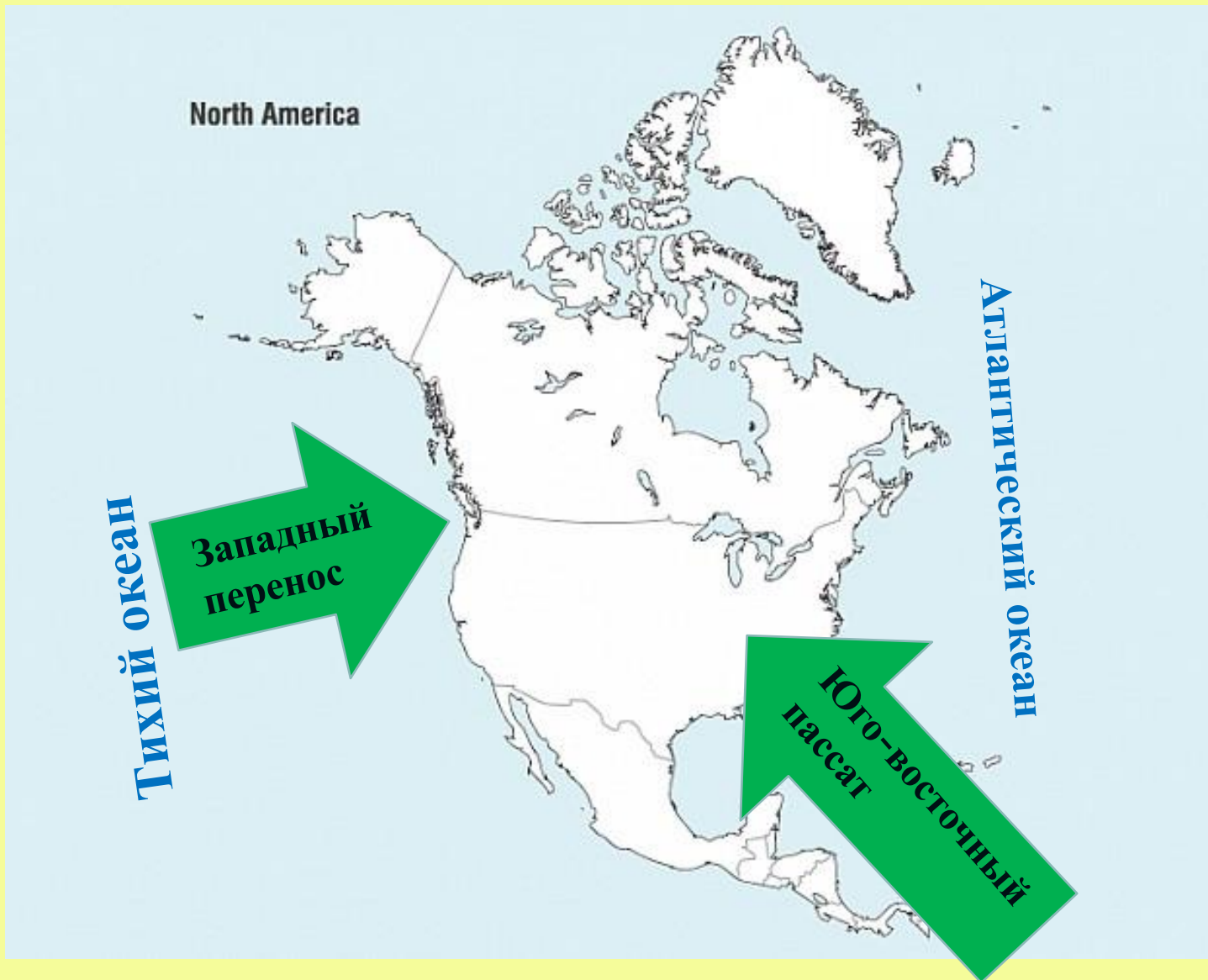
**Гренландия  $-70^{\circ}\text{C}$**

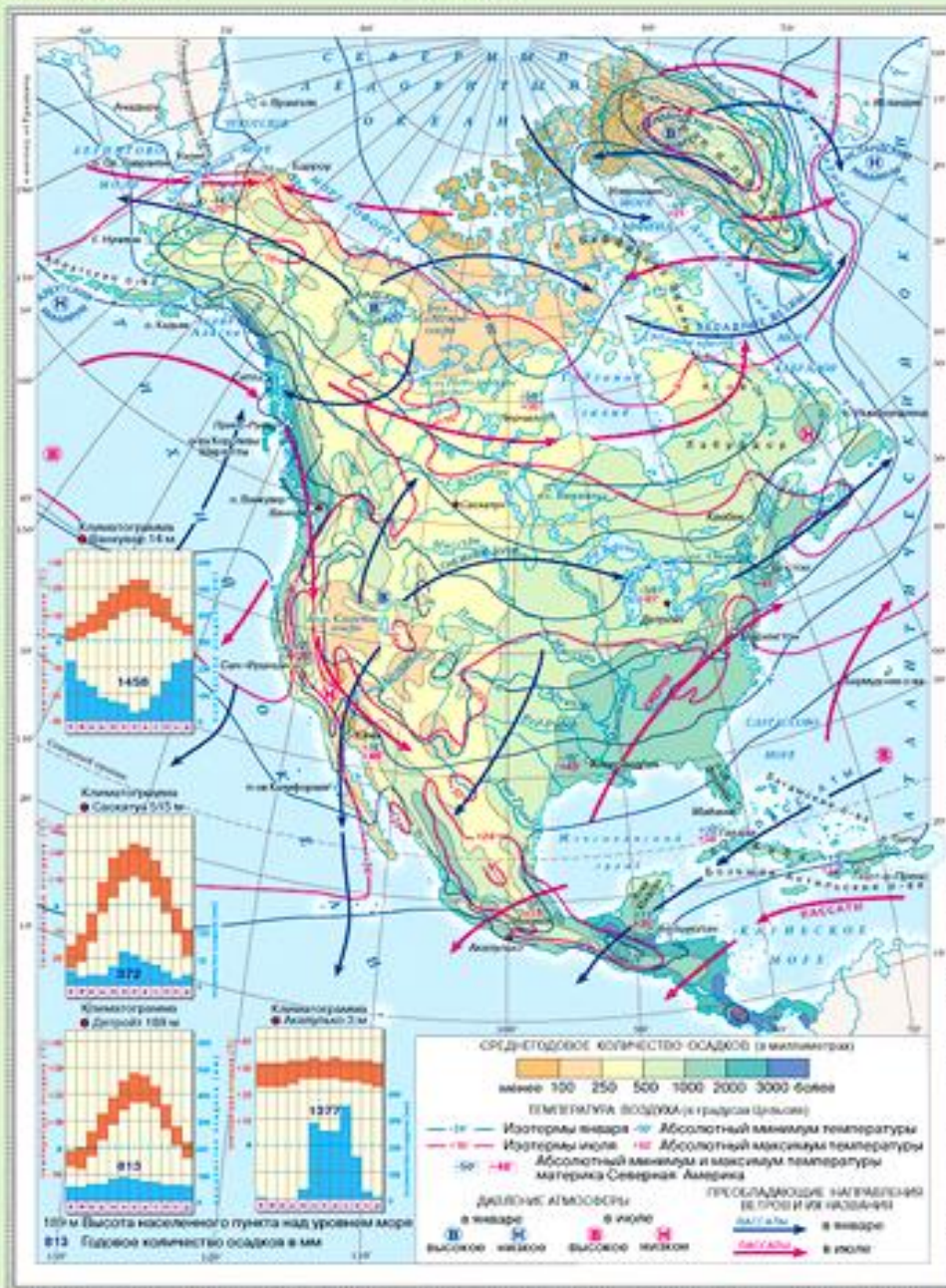
**Долина Смерти  $+56,7^{\circ}\text{C}$**



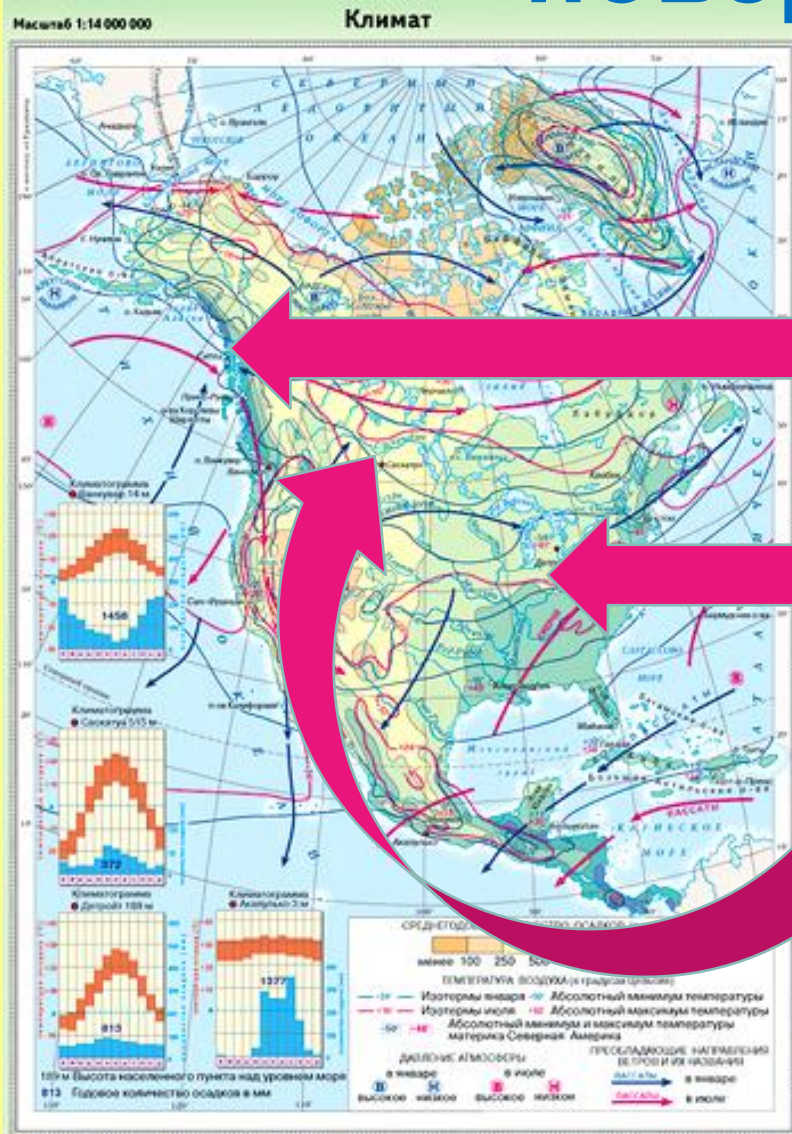
# 2 фактор атмосферы

# Циркуляция





# Характер подстилающей поверхности



3000 мм

2000 мм

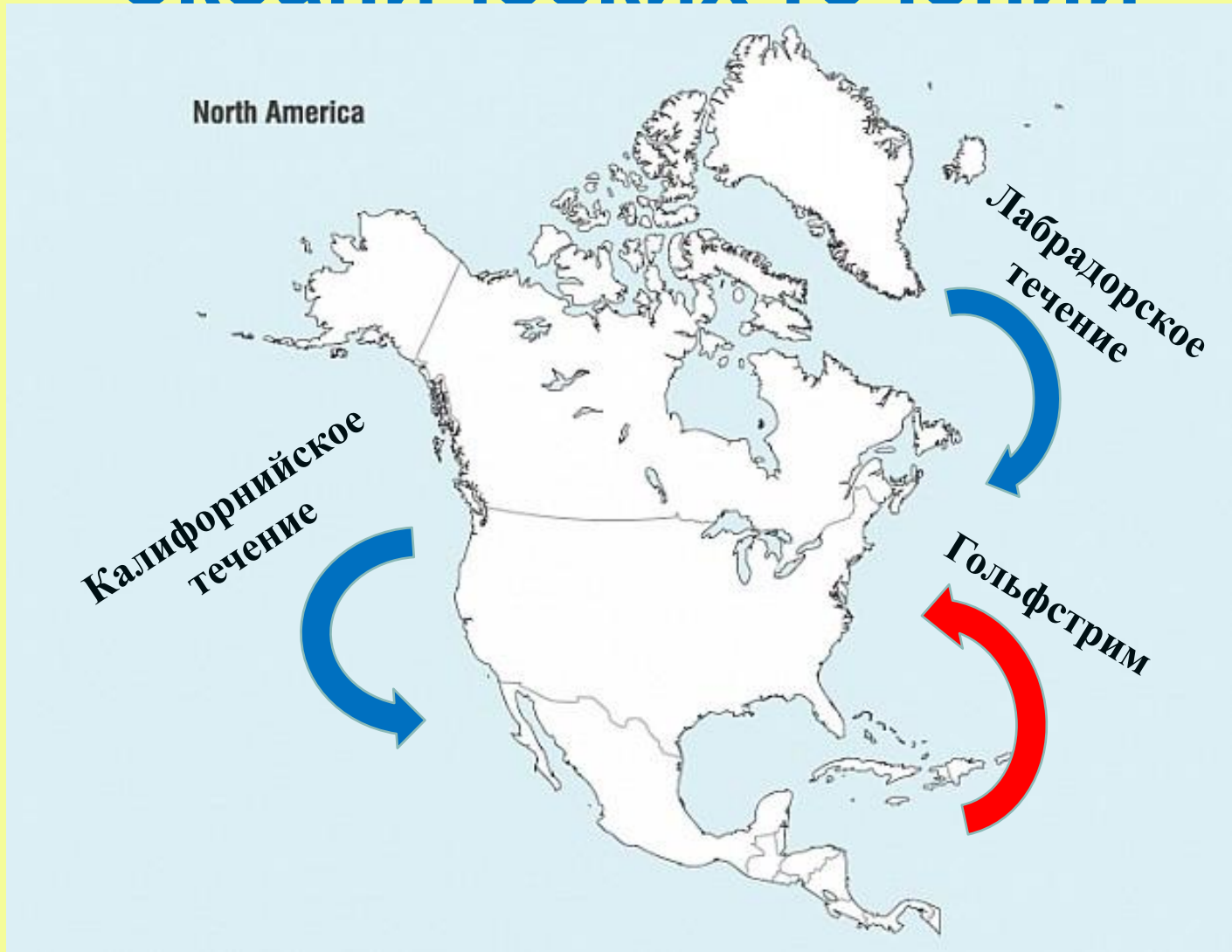
До 200 мм

# Торнадо и смерчи





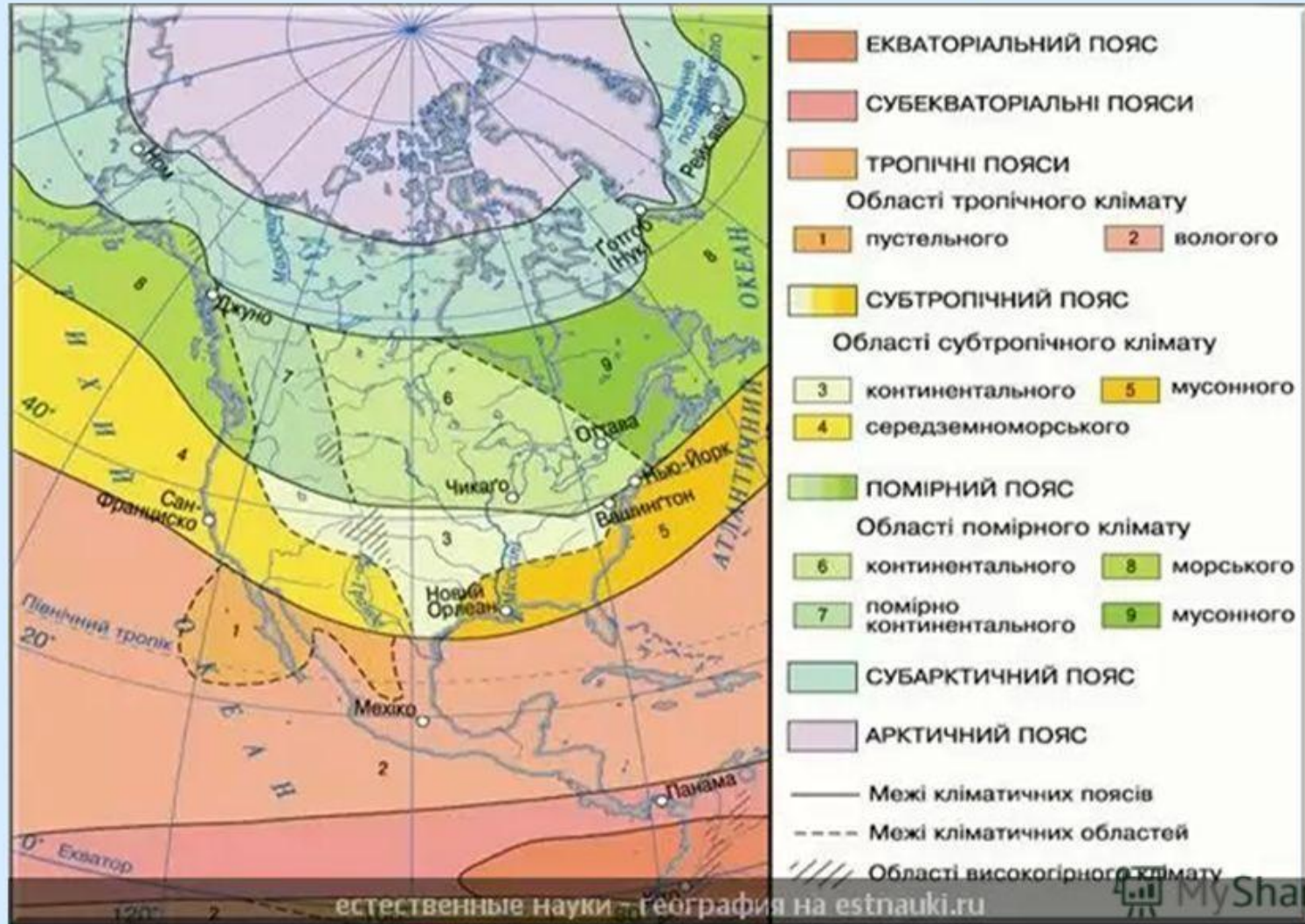
# 4 фактор Влияние океанических течений



# Климатические пояса



# Климат Северной Америки



# Тропический пояс



# Арктический и субарктический ПОЯС



# Умеренный пояс

