


# Расселение населения

# Объединенные Арабские Эмираты: Дубай



# Мехико - столица Мексики





# Джакарта - Индонезия



# Гонконг - город государство, Китай



# Калькутта - Индия



# Лос-Анджелес - США







# Мумбаи (Бомбей) - Индия





# Нью-Йорк - США










<http://svezduh.ru/>



© QT Luong / terragalleria.com

#usny25955



# Сан-Паулу - Бразилия



# Москва



# Манила - Филиппины



# Буэнос-Айрес – Аргентина



# Карачи – Пакистан (5 место по населению)



# Дели, Нью-Дели - столица Индии





# Шанхай - Китай







# Стамбул - Турция





# Токио - Япония





# Наиболее крупными и известными мегалополисами являются:

- Токайдо (англ.) (от Токио до Осаки и Кобе) в Японии
- Босваш (от Бостона до Вашингтона) в США
- Чипитс (англ.) Район Великих озёр в США и Канаде
- «Голубой банан» в Европе.
- Лондон-Ливерпуль в Великобритании
- Сансан (англ.) или калифорнийский (от Сан-Франциско до Сан-Диего) в США
- Дельта Янцзы в Китае
- Дельта Жемчужной реки в Китае

# Токайдо



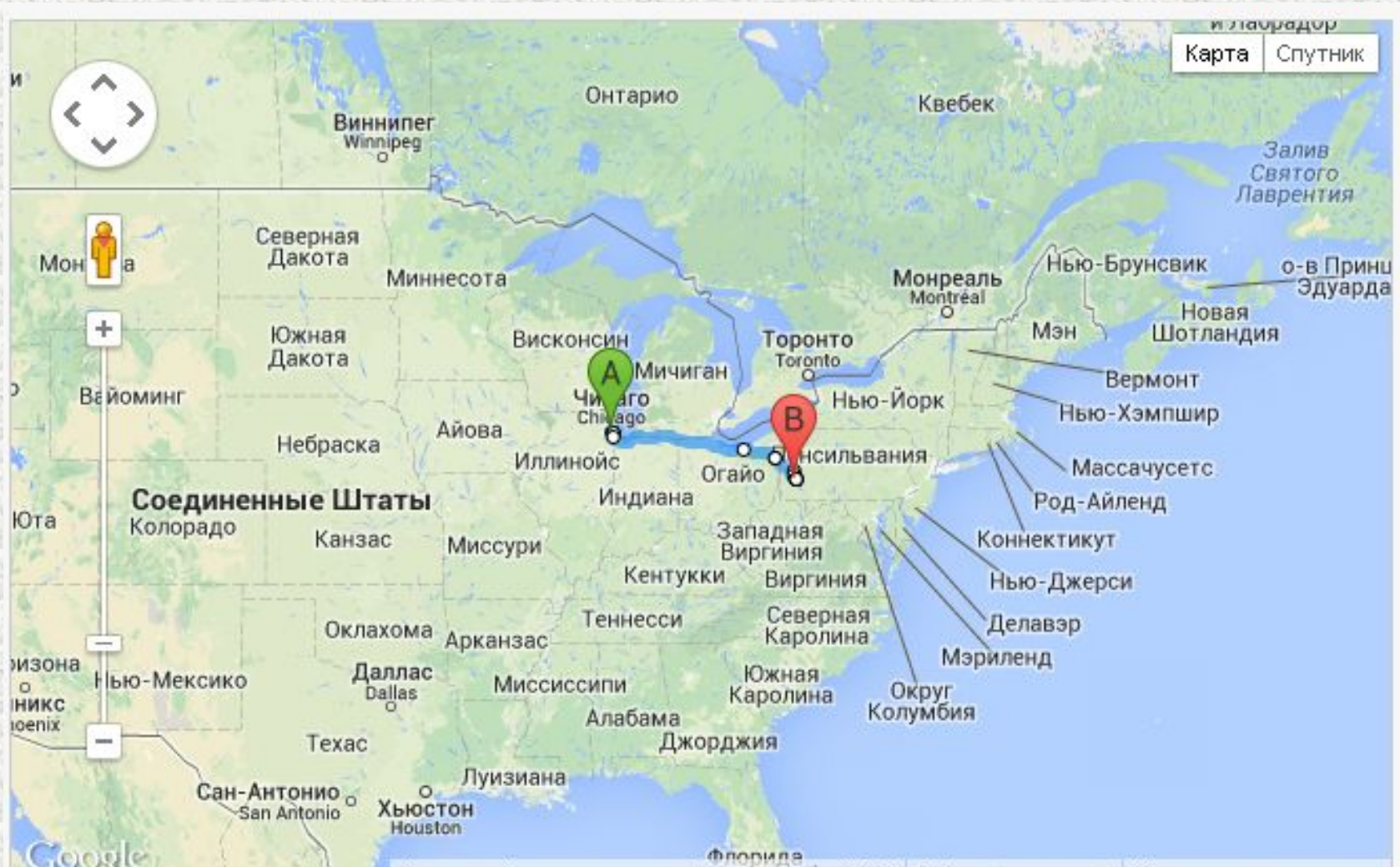
от Токио до Осаки и Кобе

# Босваш (от Бостона до Вашингтона)





# Чипитс «Чикаго — Питтсбург»

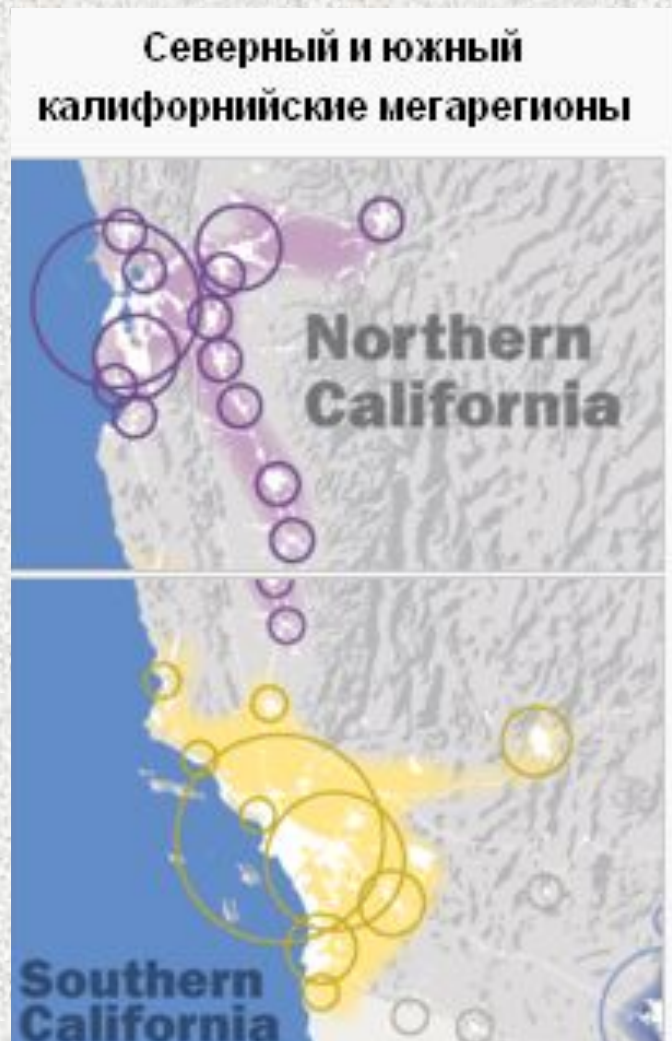


# «Голубой банан»

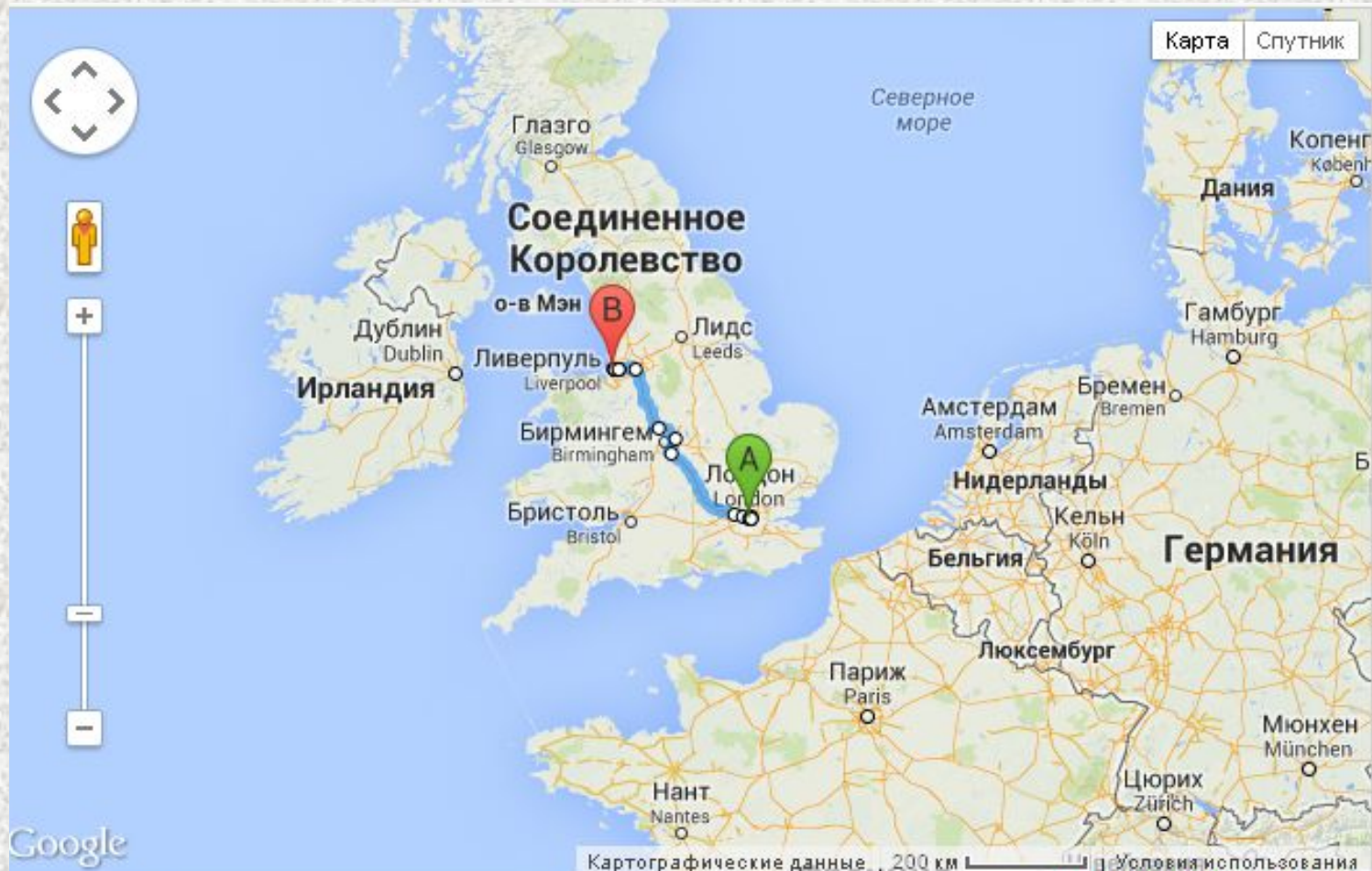


**Северная** оконечность «голубого банана» находится в старинных центрах сталелитейной и угольной индустрии вокруг **Манчестера и Бирмингема**. Далее «голубой банан» проходит в южном направлении через **Великобританию и Лондонскую агломерацию**. Свой изгиб банан делает на континенте, вобрав в себя северную часть **Бельгии**, южную часть **Нидерландов, Рандштад, Рурский регион**, а также Дюссельдорф и агломерацию **Кёльн-Бонн**. Далее «голубой банан» проходит вдоль Рейна, включая **Франкфурт-на-Майне и Рейнско-Майнский регион**, затем через метрополитенские ареалы **Рейн-Неккар и Штутгарта** и далее через **Швейцарию** ведёт на северо-запад Италии, в города **Турин, Милан и Геную**.

# Сансан или калифорнийский (от Сан-Франциско до Сан-Диего) в США

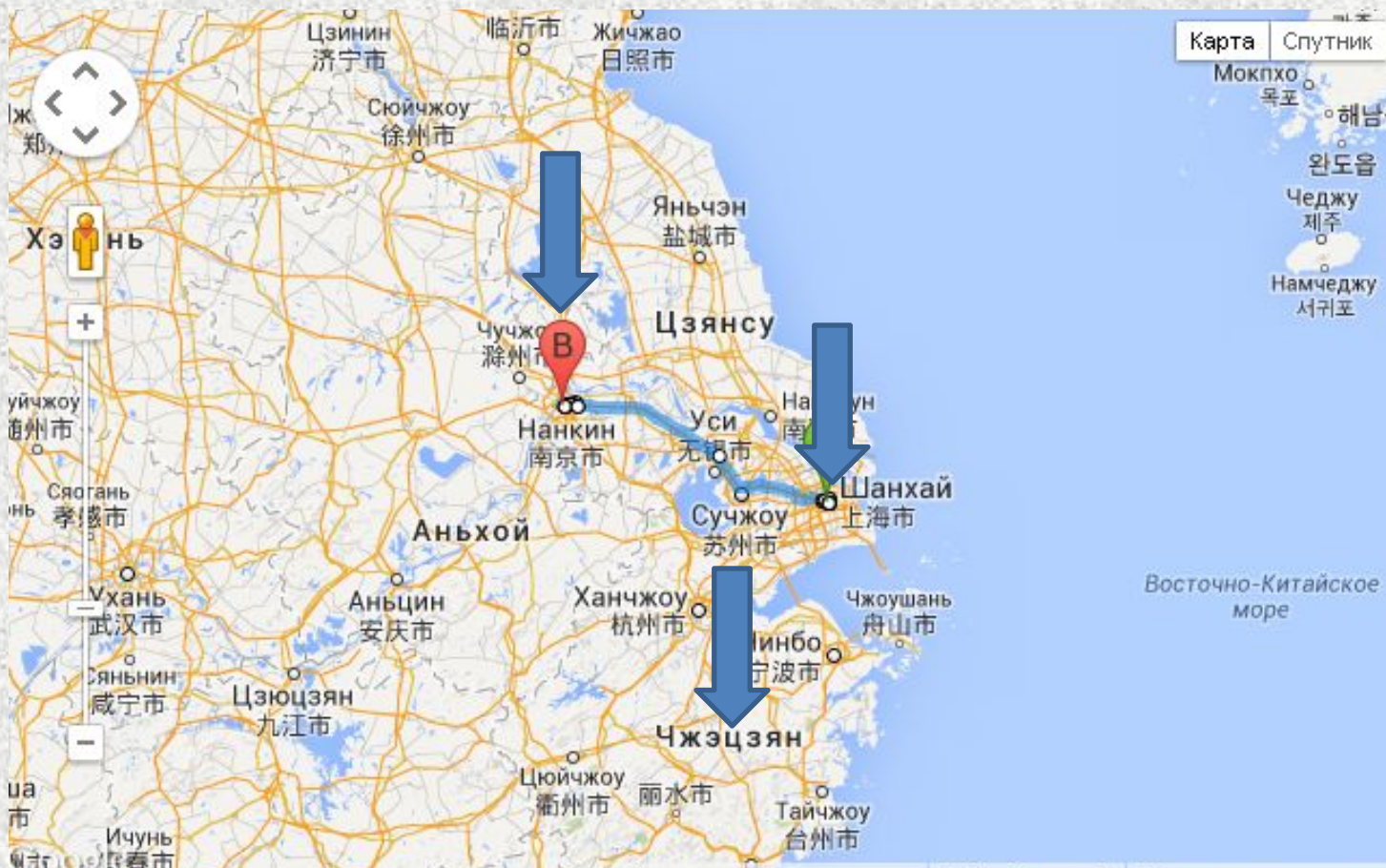


# Лондон-Ливерпуль



# Дельта Янцзы

## Золотой треугольник Янцзы



Территория района имеет форму треугольника, захватывает **Шанхай**, южную часть провинции **Цзянсу** и север провинции **Чжэцзян**.

# Дельта Жемчужной реки



# Дельта Жемчужной реки



Город	площадь км <sup>2</sup>	население 2008 <sup>[1]</sup>
Гуанчжоу	7 434	10 045 800
Шэньчжэнь	1 953	8 615 500
Гонконг	1 104	7 055 071
Дунгуань	2 465	6 947 200
Фошань	3 848	5 923 300
Цзянмэнь	9 541	4 126 400
Чжуншань	1 800	2 510 000
Чжухай	1 688	1 454 400
Макао	21	552 000
<b>ВСЕГО</b>	<b>29 854</b>	<b>47 229 671</b>