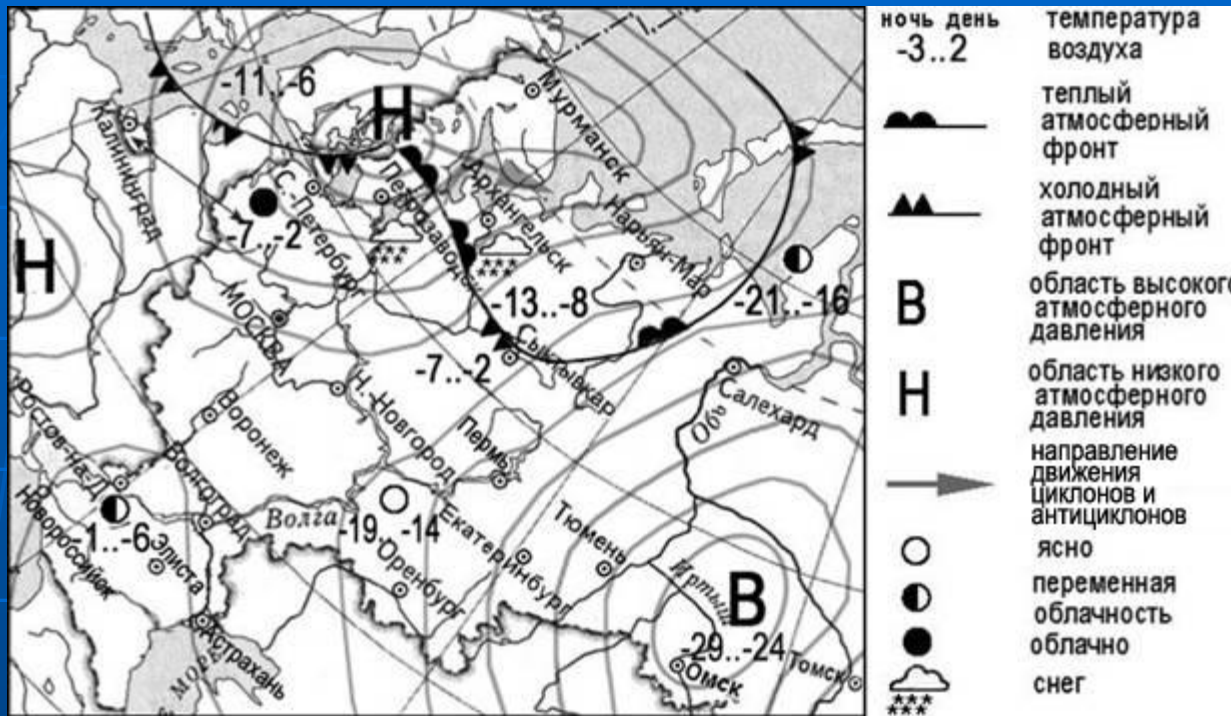


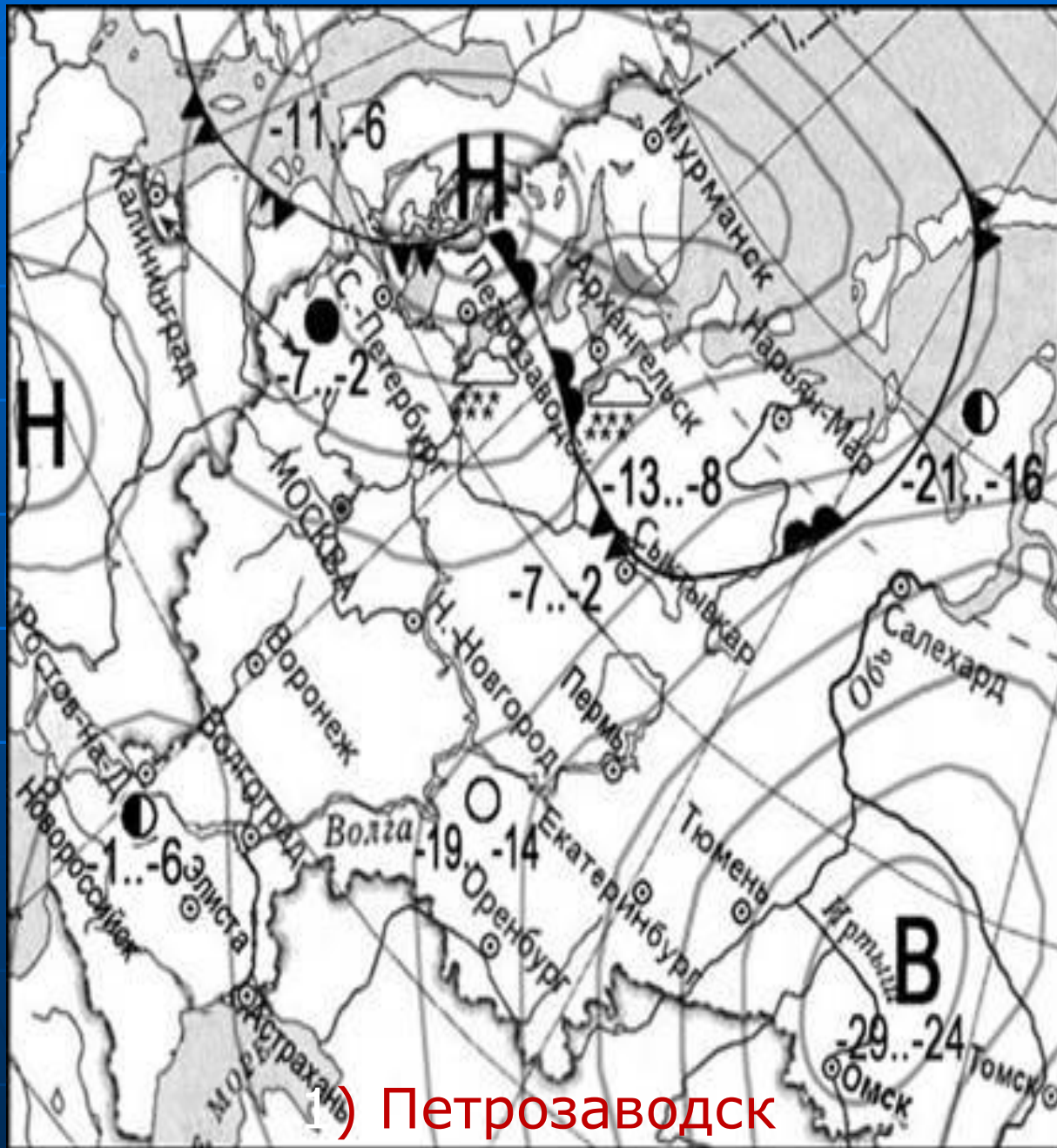
# Тесты для подготовки учащихся 9-х классов к ОГЭ (тесты 5-6)

Учитель географии МБОУ  
СОШ №44 х. Новоукраинского  
Крымского района  
Краснодарского края  
Пелипенко Нина Григорьевна



■ Какой из перечисленных городов, показанных на карте, находится в зоне действия циклона?

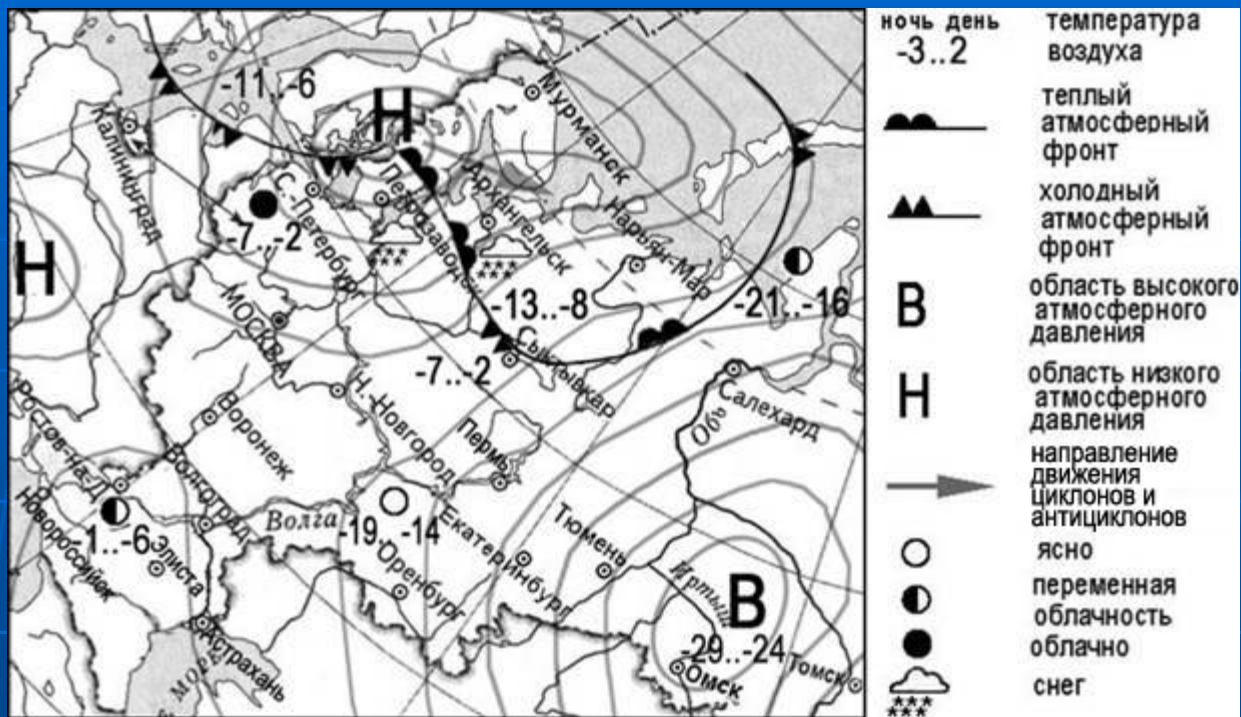
- 1). Петрозаводск
- 2). Оренбург
- 3). Новороссийск
- 4). Омск



ночь	день	температура воздуха
-3..2		
		теплый атмосферный фронт
		холодный атмосферный фронт
<b>В</b>		область высокого атмосферного давления
<b>Н</b>		область низкого атмосферного давления
		направление движения циклонов и антициклонов
		ясно
		переменная облачность
		облачно
		снег

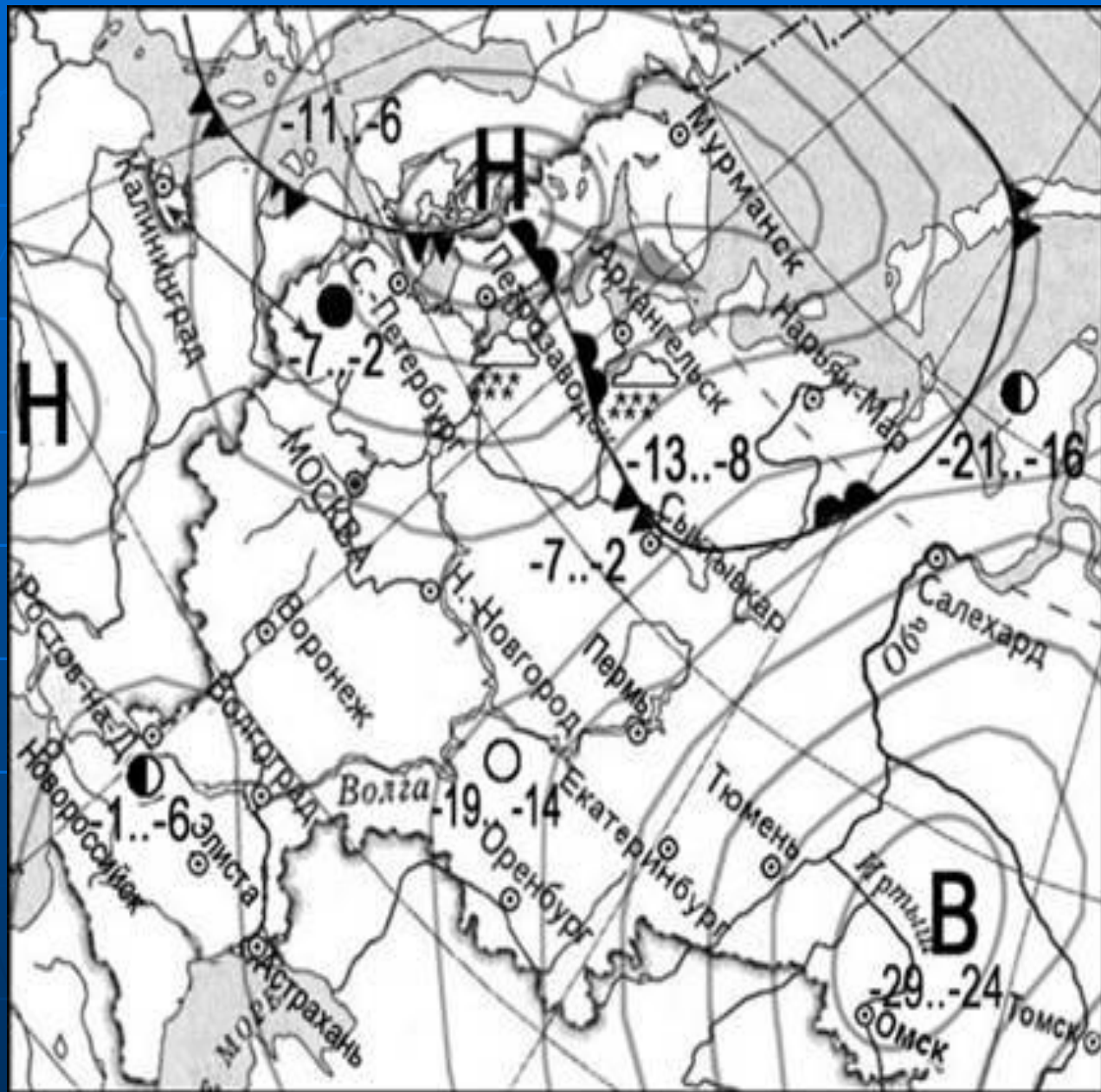
Петрозаводск





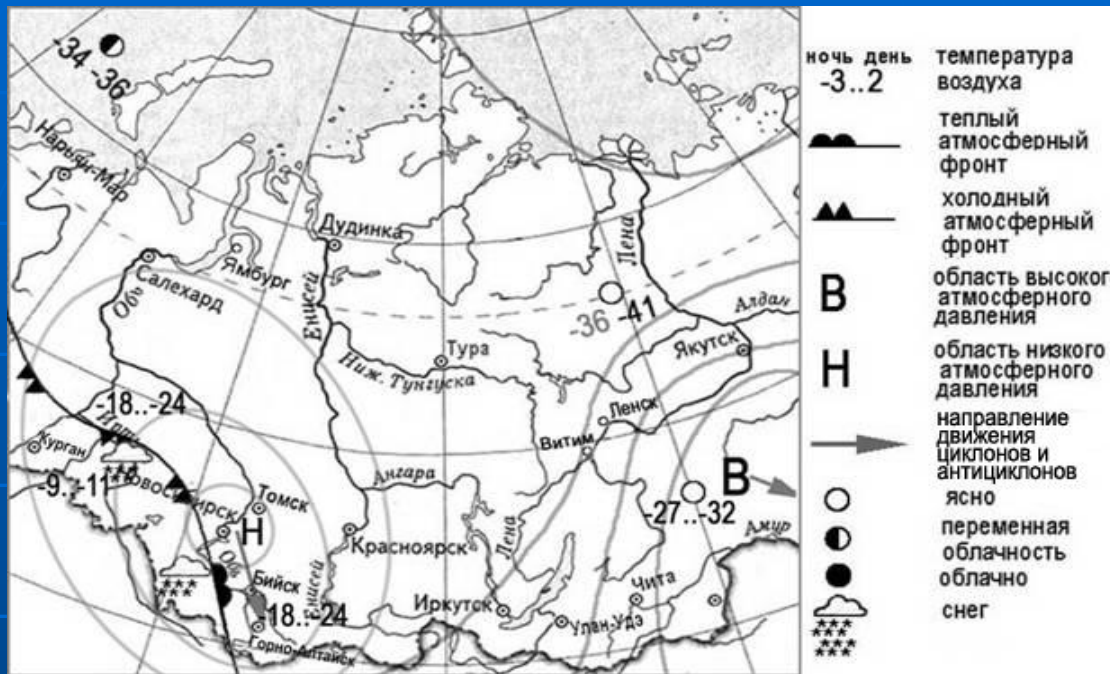
- В каком из перечисленных городов, показанных на карте, на следующий день наиболее вероятно существенное потепление?

- 1). Москва
- 2). Оренбург
- 3). Архангельск
- 4). Петрозаводск



ночь	температура воздуха
день	-3..2
	теплый атмосферный фронт
	холодный атмосферный фронт
<b>В</b>	область высокого атмосферного давления
<b>Н</b>	область низкого атмосферного давления
	направление движения циклонов и антициклонов
	ясно
	переменная облачность
	облачно
	снег

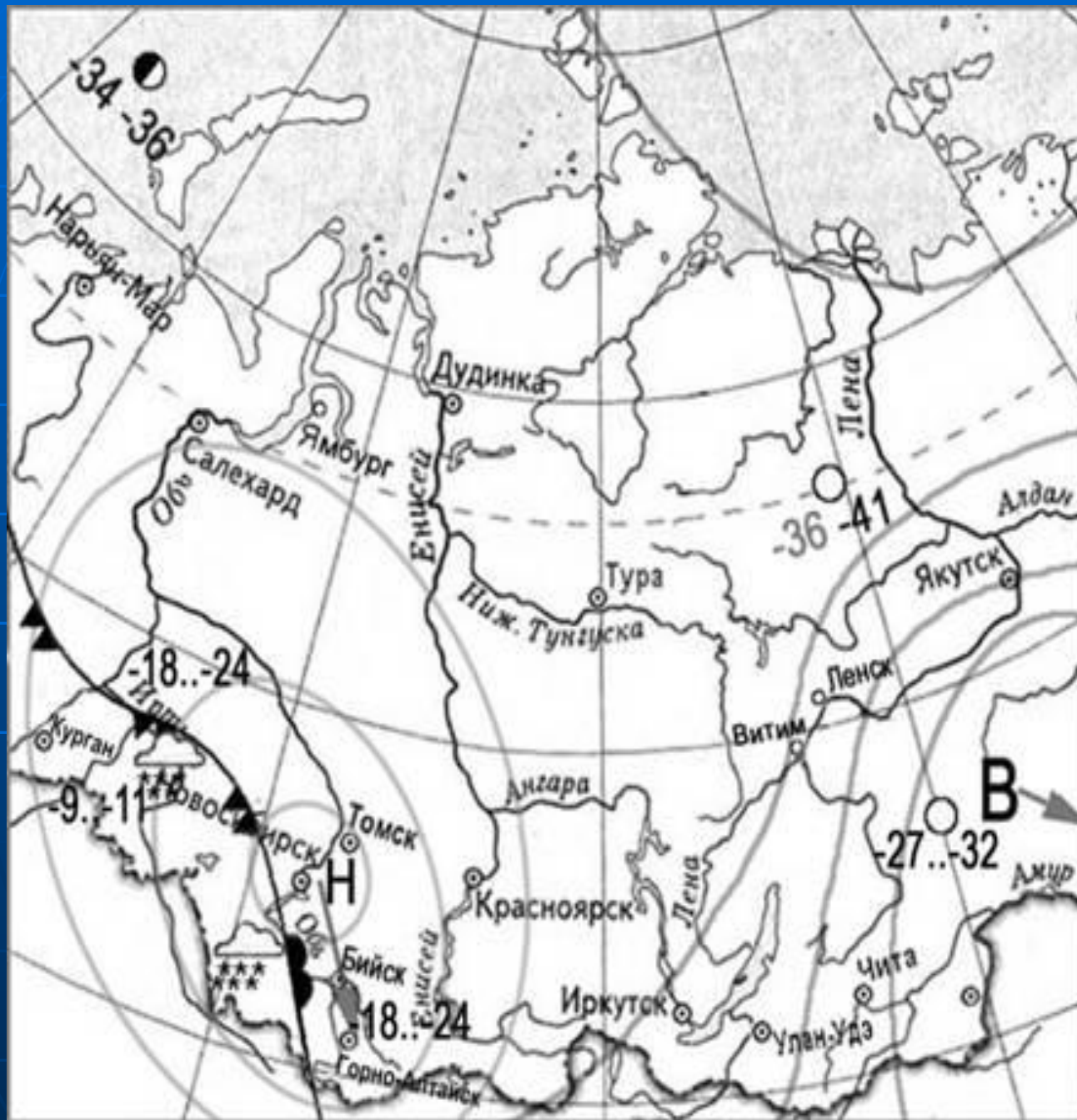
3) Архангельск



Какой из перечисленных, городов, показанных на карте, находится в зоне действия антициклона?

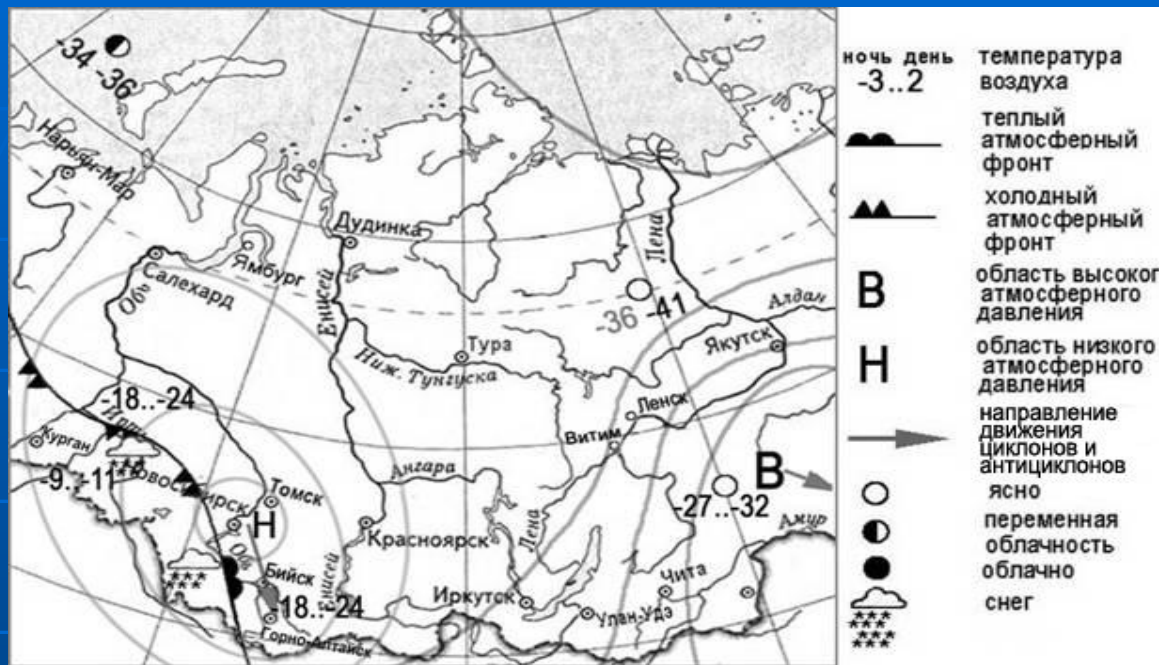
- 1). Томск
- 2). Магадан
- 3). Иркутск
- 4). Чита





- |          |      |                  |
|----------|------|------------------|
| ночь     | день | температура      |
| -3       | -2   | воздуха          |
|          |      | теплый           |
|          |      | атмосферный      |
|          |      | фронт            |
|          |      | холодный         |
|          |      | атмосферный      |
|          |      | фронт            |
| <b>V</b> |      | область высокого |
|          |      | атмосферного     |
|          |      | давления         |
| <b>H</b> |      | область низкого  |
|          |      | атмосферного     |
|          |      | давления         |
|          |      | направление      |
|          |      | движения         |
|          |      | циклонов и       |
|          |      | антициклонов     |
|          |      | ясно             |
|          |      | переменная       |
|          |      | облачность       |
|          |      | облачно          |
|          |      | снег             |

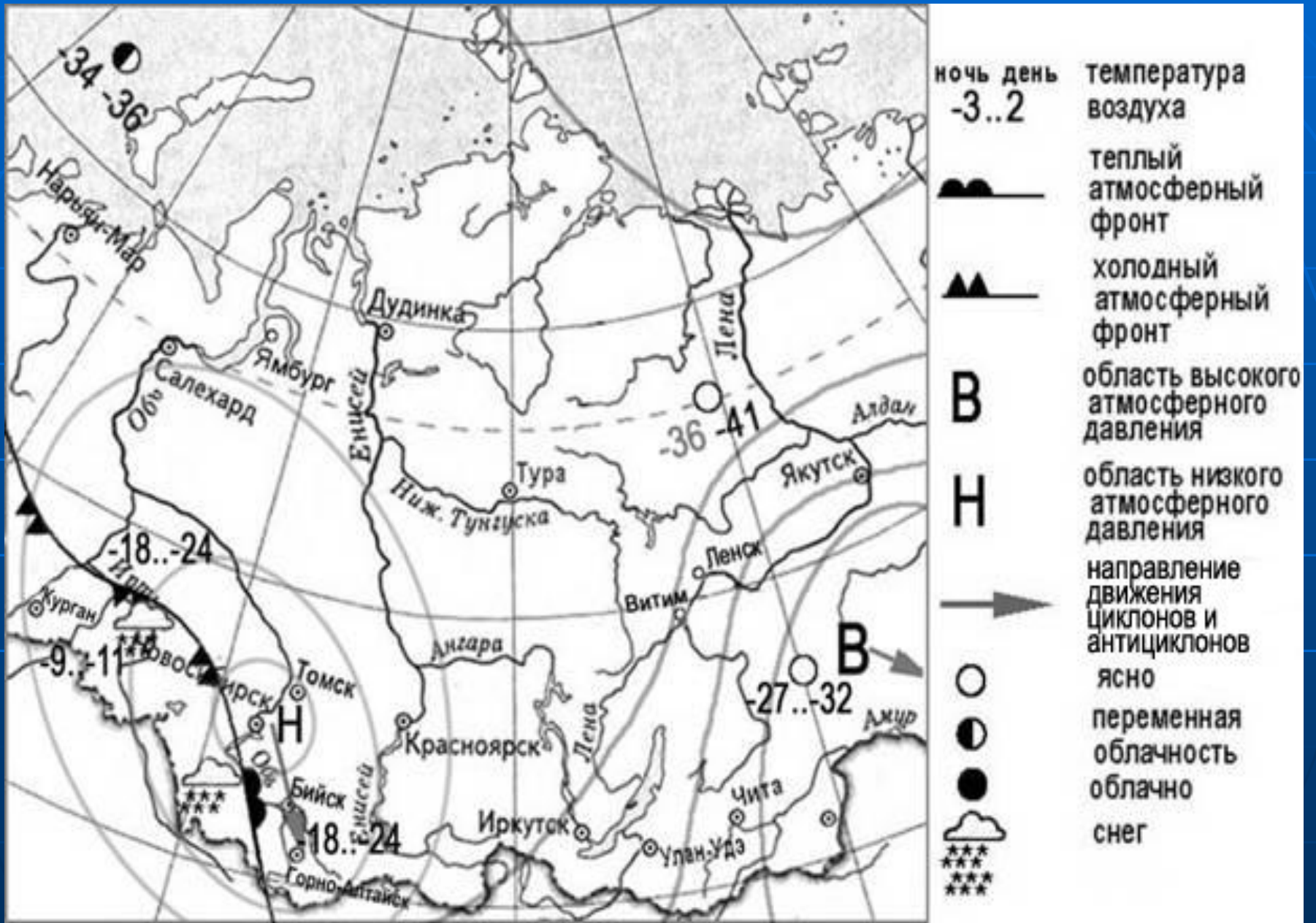
4). Чита



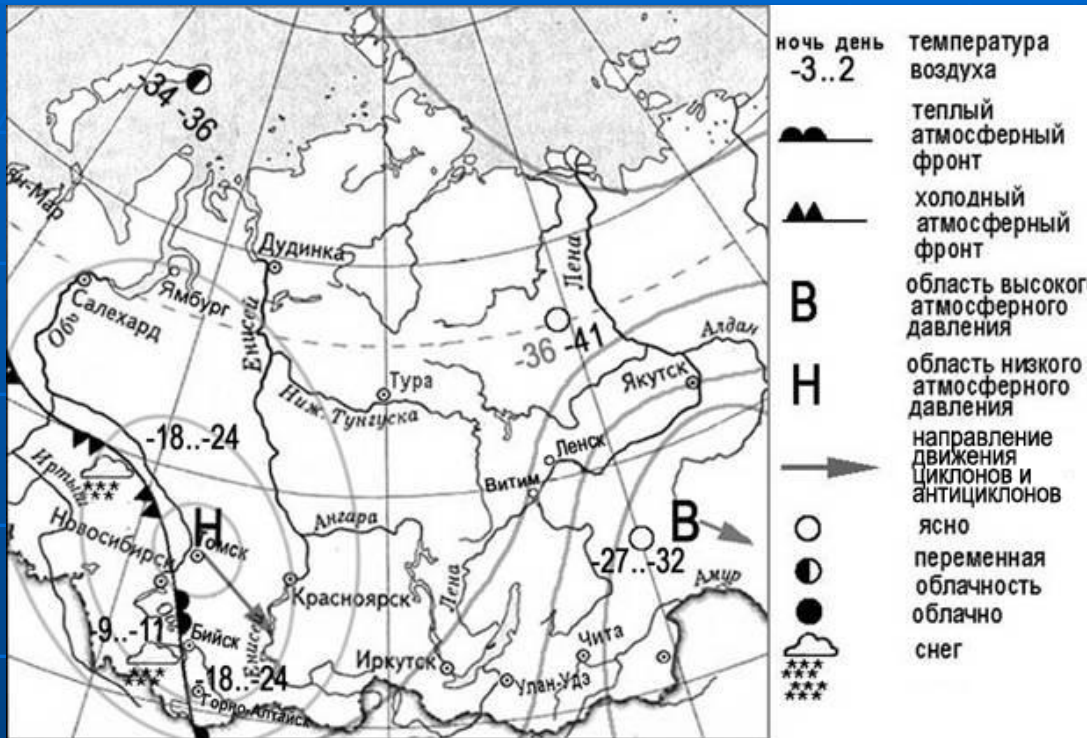
- В каком из перечисленных городов, показанных на карте, на следующий день наиболее вероятно существенное похолодание?

- 1). Иркутск
- 2). Чита
- 3). Новосибирск
- 4). Якутск



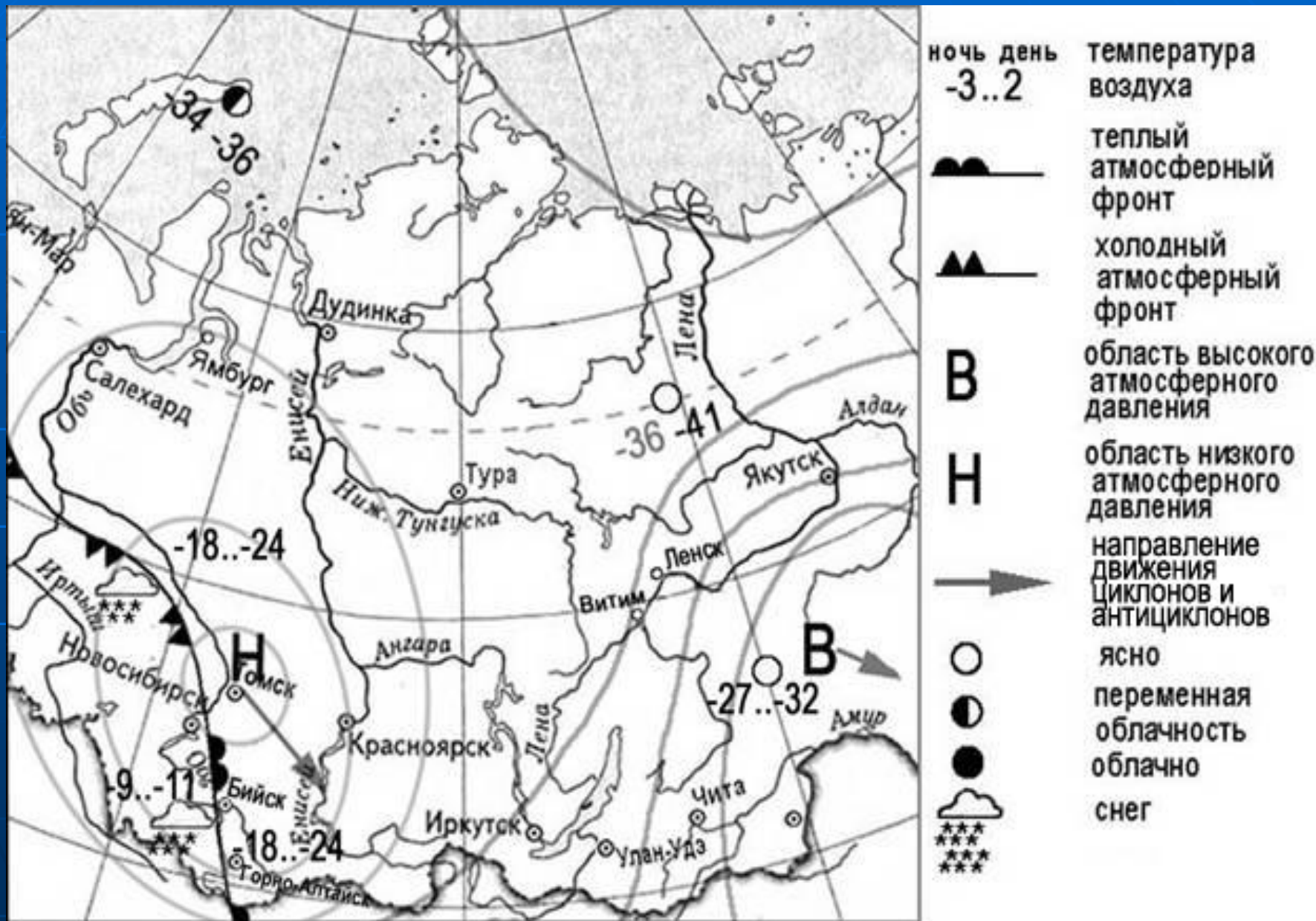


### 3). Новосибирск



Какой из перечисленных городов, показанных на карте, находится в зоне действия циклона?

- 1). Салехард
- 2). Красноярск
- 3). Тура
- 4). Новосибирск



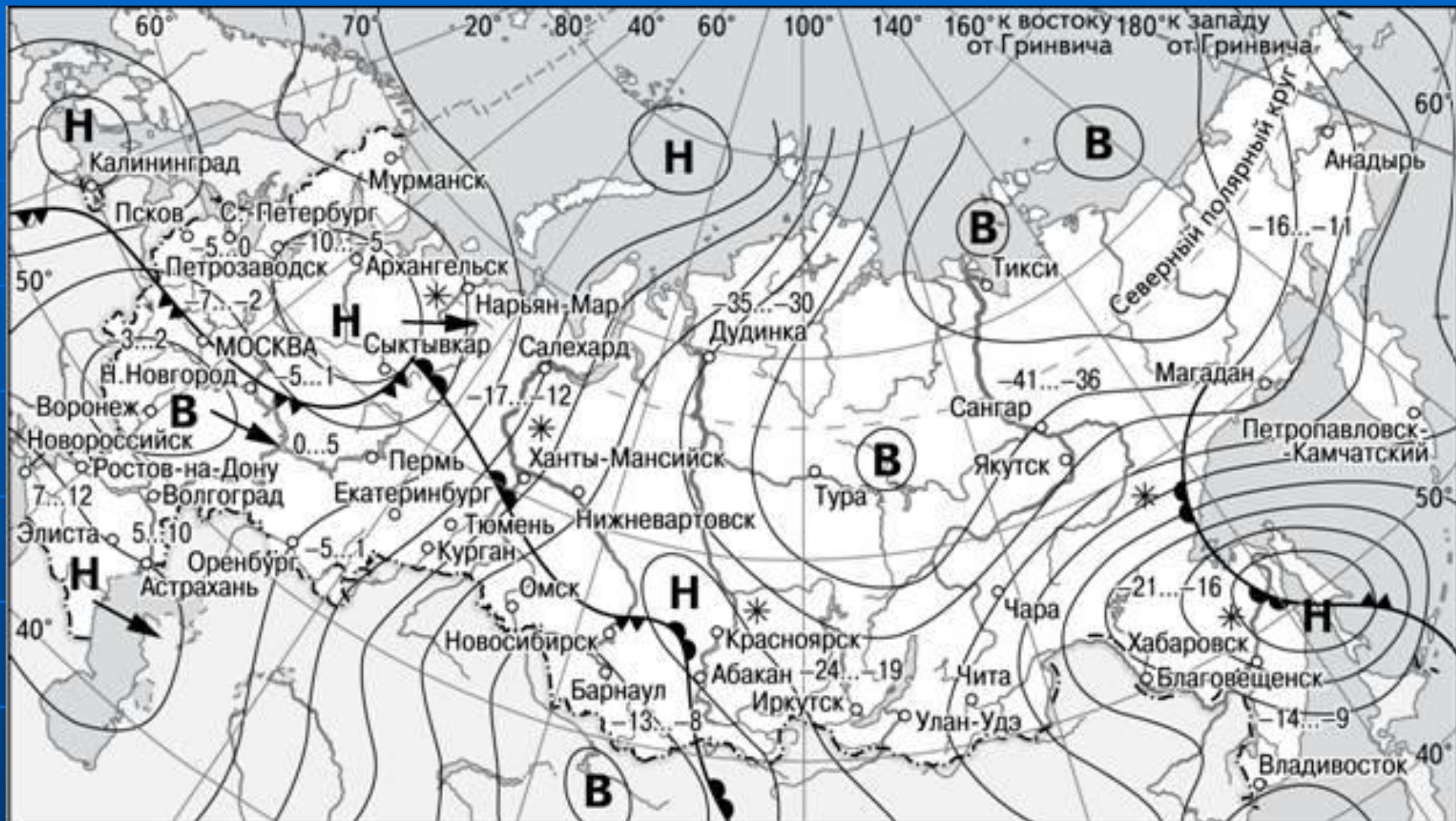
## 4). Новосибирск





Какой из перечисленных городов, показанных на карте, находится в зоне действия циклона?

- 1). Хабаровск
- 2). Воронеж
- 3). Тура
- 4). Пермь



- В** Область высокого атмосферного давления
- Н** Область низкого атмосферного давления
- Направление перемещения циклонов и антициклонов

- Тёплый атмосферный фронт
- Холодный атмосферный фронт
- 35...-30 Температура воздуха (°C)
- \* Снег

1). Хабаровск

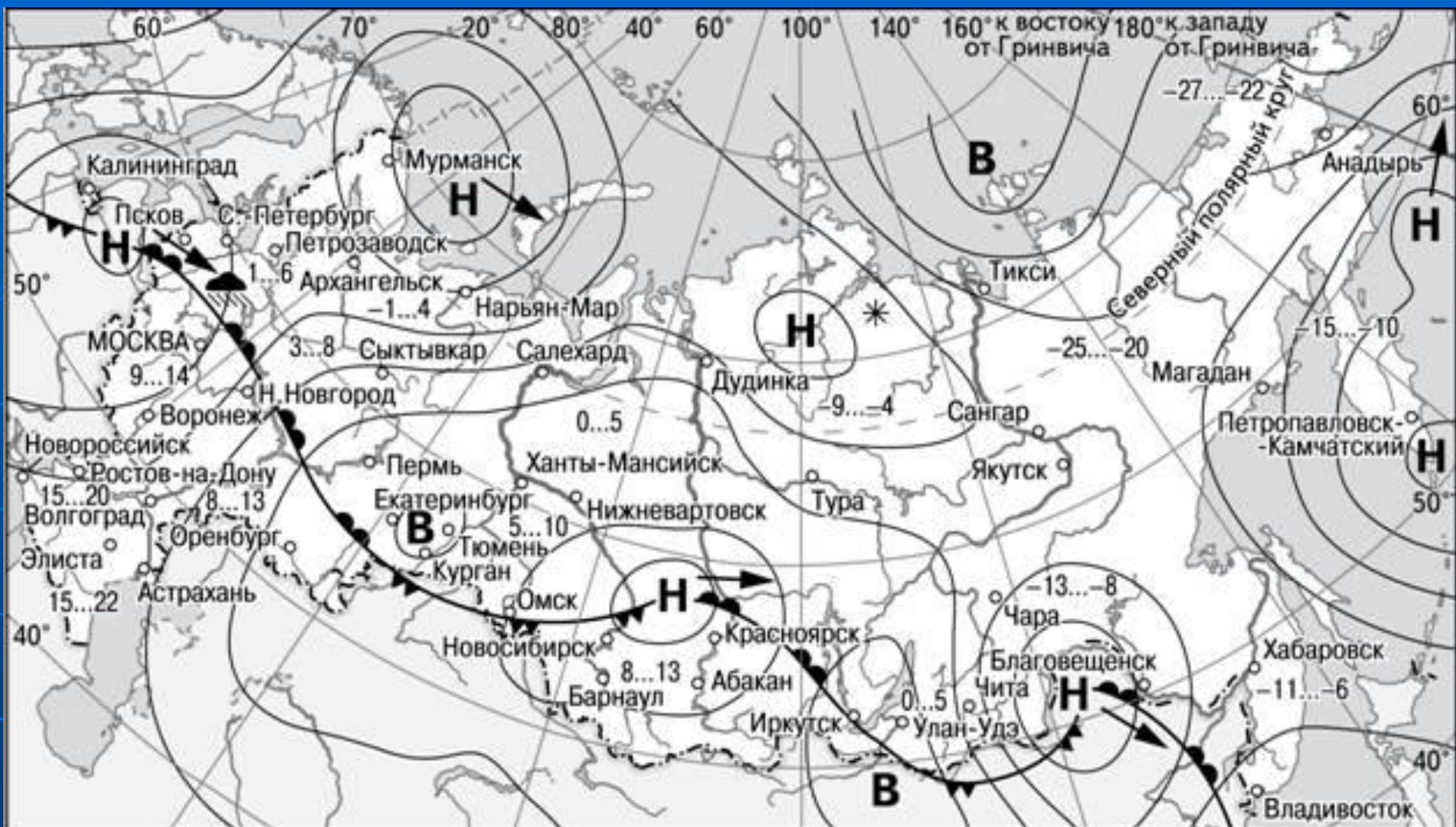








Какой из перечисленных городов, показанных на карте, находится в зоне действия циклона?

- 1). Хабаровск
- 2). Воронеж
- 3). Мурманск
- 4). Пермь





- В** Область высокого атмосферного давления
- Н** Область низкого атмосферного давления
- Направление перемещения циклонов и антициклонов

-  Тёплый атмосферный фронт
-  Холодный атмосферный фронт
- 14...19 Температура воздуха (°C)
-  Дождь
-  Снег

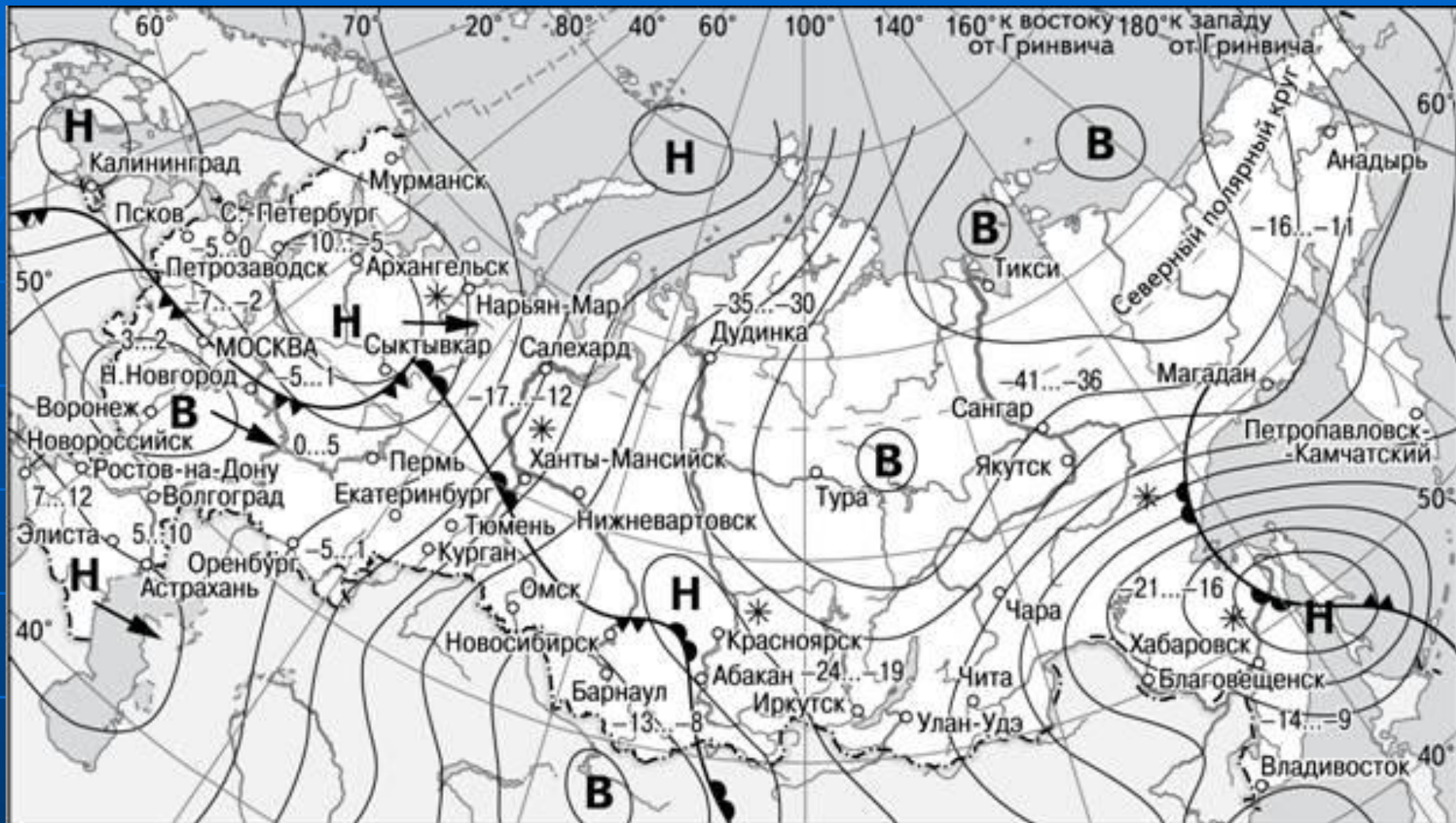
3). Мурманск





В каком из перечисленных городов, показанных на карте, на следующий день наиболее вероятно существенное потепление?

- 1). Салехард
- 2). Мурманск
- 3). Красноярск
- 4). Новосибирск





- В** Область высокого атмосферного давления
- Н** Область низкого атмосферного давления
- Направление перемещения циклонов и антициклонов

-  Тёплый атмосферный фронт
-  Холодный атмосферный фронт
- 35...-30 Температура воздуха (°C)
- \* Снег

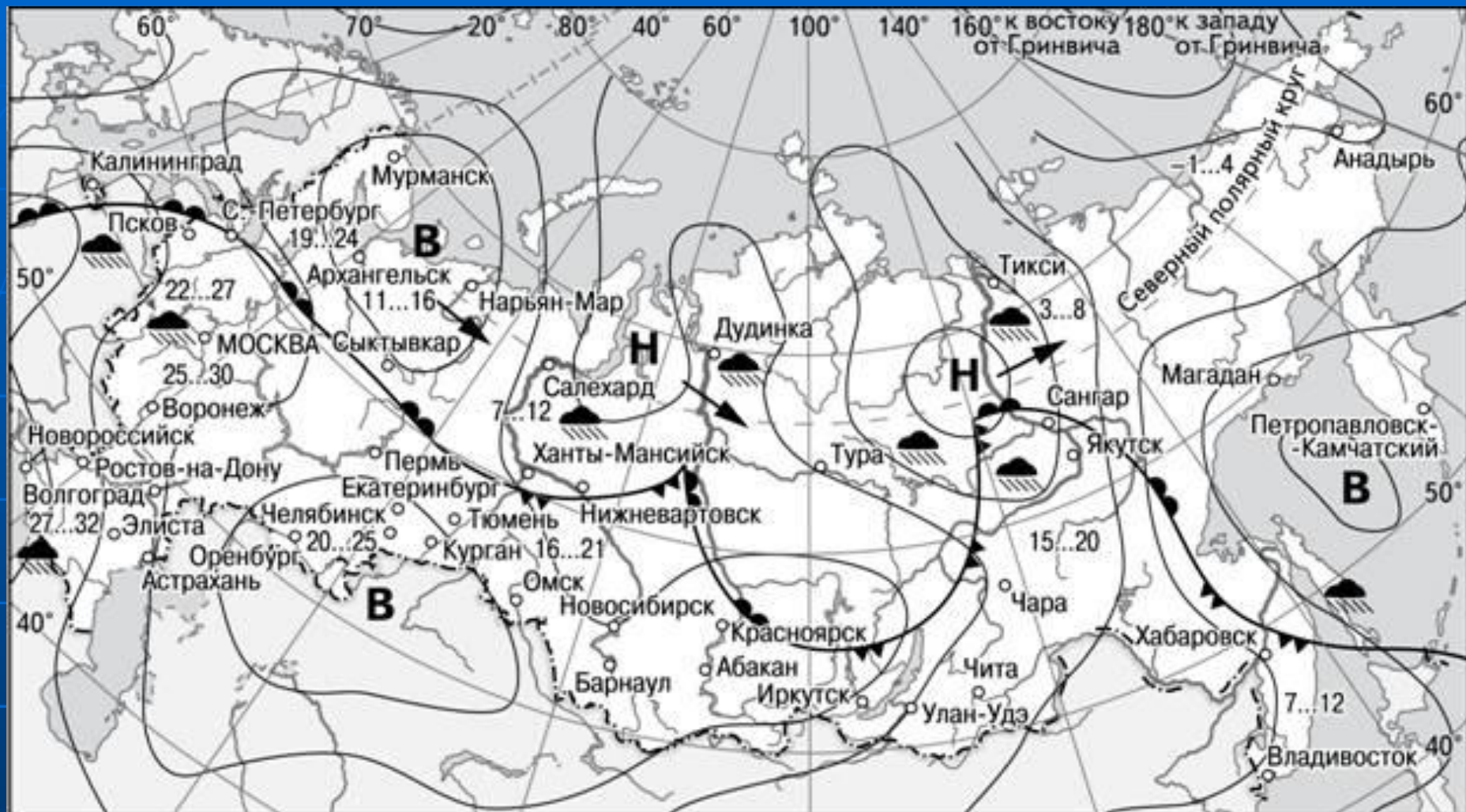
3). Красноярск





Какой из перечисленных городов, показанных на карте, находится в зоне действия антициклона?

- 1). Хабаровск
- 2). Воронеж
- 3). Мурманск
- 4). Пермь



- В** Область высокого атмосферного давления
- Н** Область низкого атмосферного давления
- Направление перемещения циклонов и антициклонов

- Тёплый атмосферный фронт
- Холодный атмосферный фронт
- 15...20 Температура воздуха (°C)
- ☔ Дождь

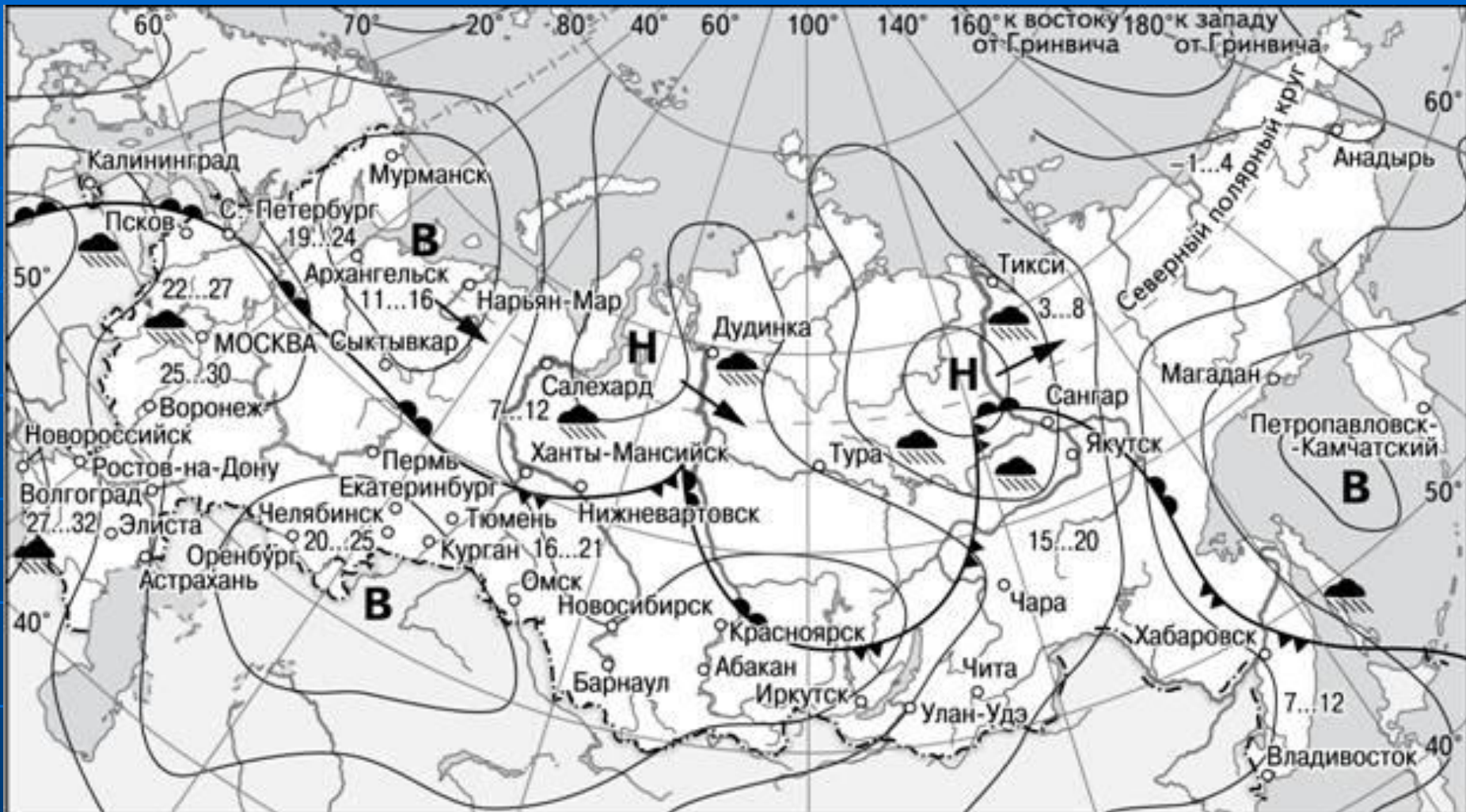
3). Мурманск





В каком из перечисленных городов, показанных на карте, на следующий день наиболее вероятно существенное похолодание?

- 1). Салехард
- 2). Мурманск
- 3). Красноярск
- 4). Хабаровск

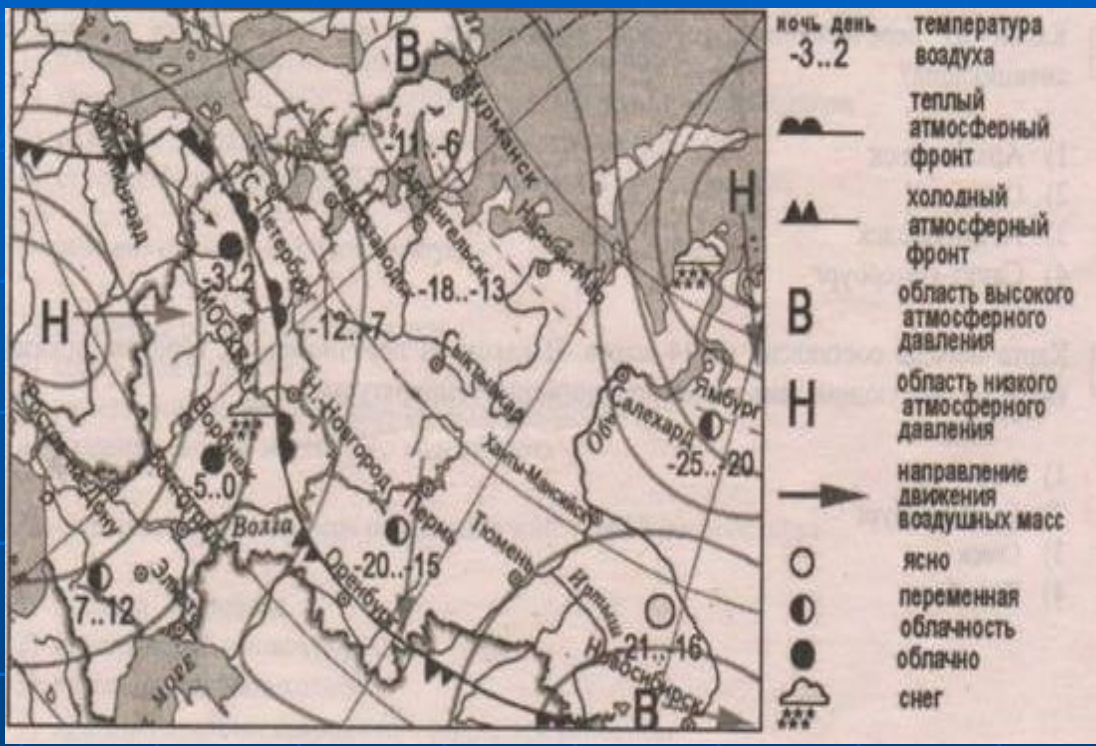


- В** Область высокого атмосферного давления
- Н** Область низкого атмосферного давления
- Направление перемещения циклонов и антициклонов

- Тёплый атмосферный фронт
- Холодный атмосферный фронт
- 15...20 Температура воздуха (°C)
- Дождь

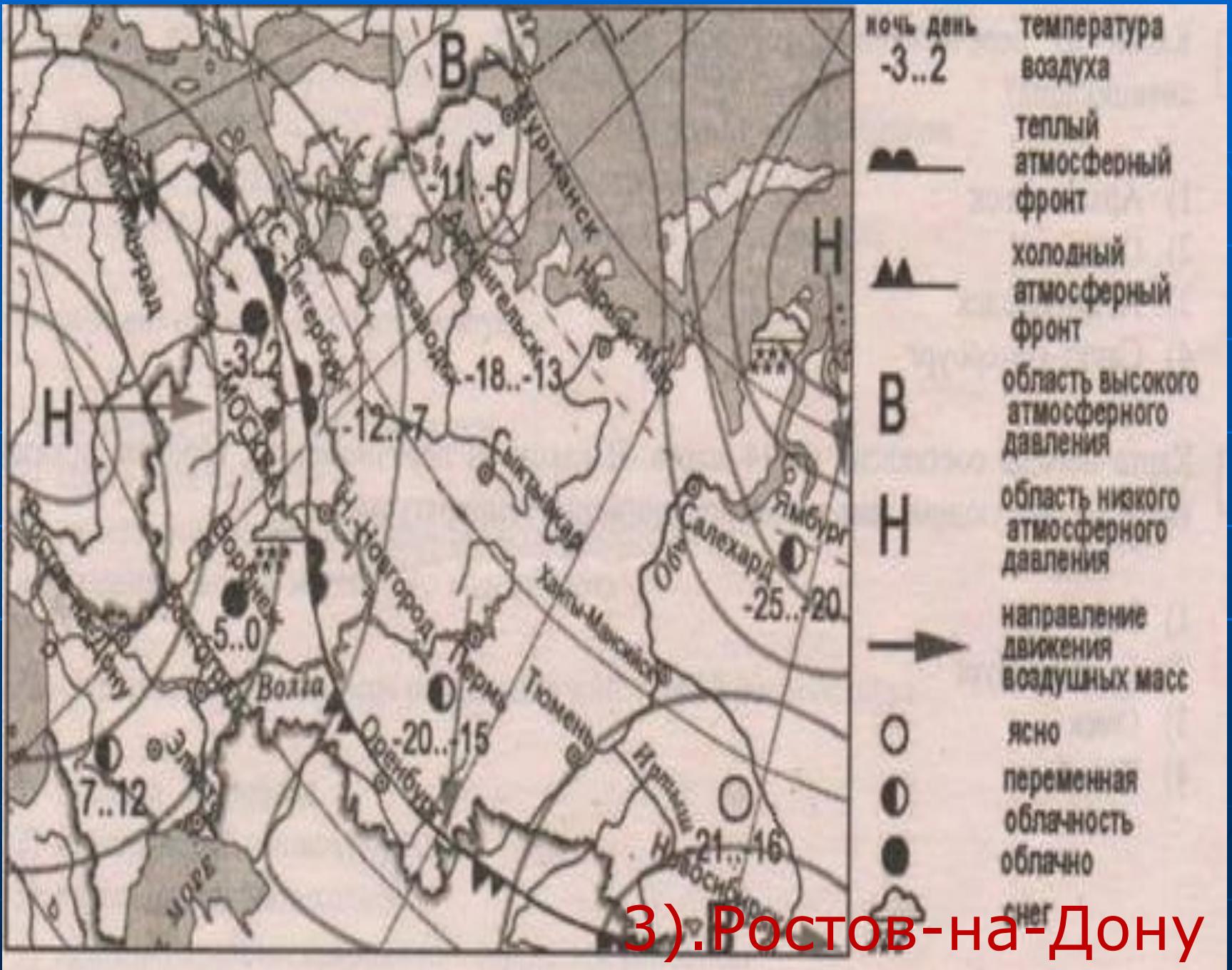
4).Хабаровск





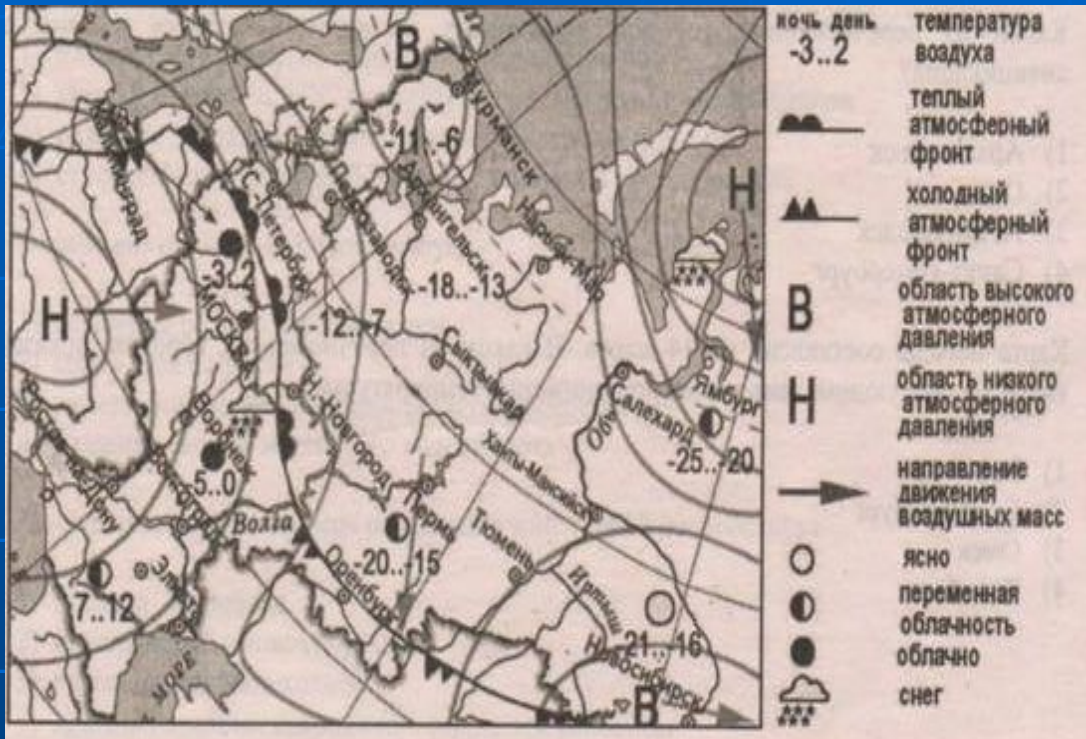
Какой из перечисленных городов, показанных на карте, находится в зоне действия циклона?

- 1). Мурманск
- 2). Тюмень
- 3). Ростов-на-Дону
- 4). Новосибирск



3). Ростов-на-Дону





В каком из перечисленных городов, показанных на карте, на следующий день наиболее вероятно существенное потепление?

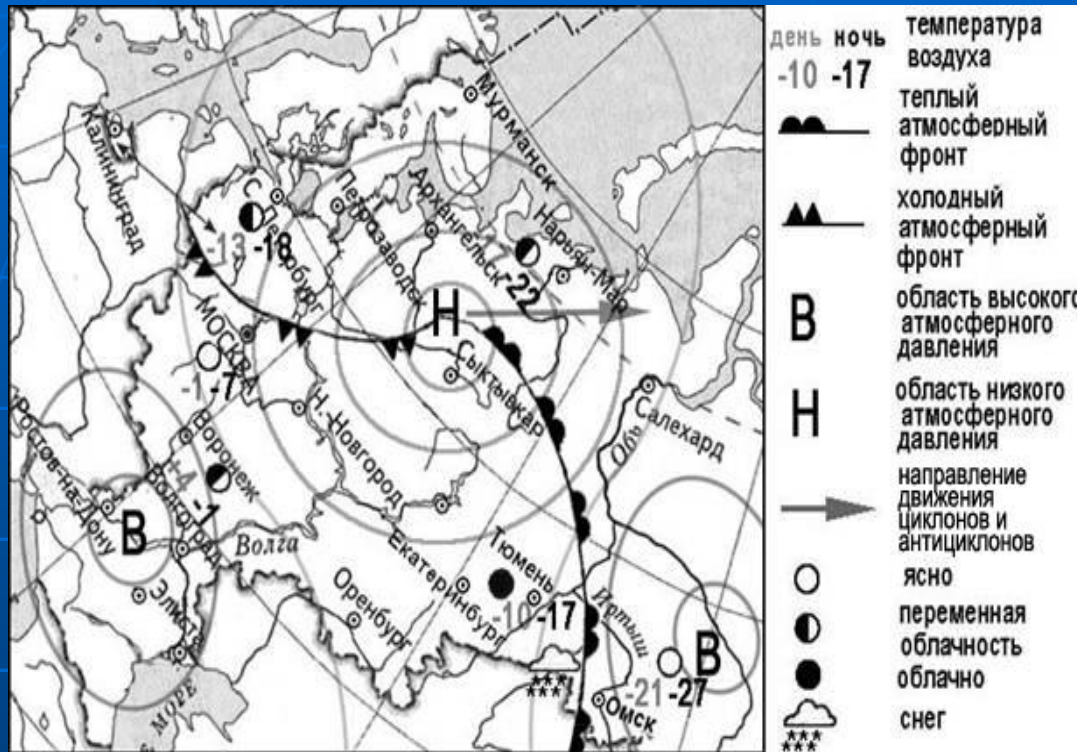
- 1). Салехард
- 2). Мурманск
- 3). Нижний-Новгород
- 4). Новосибирск

### 3). Нижний-Новгород



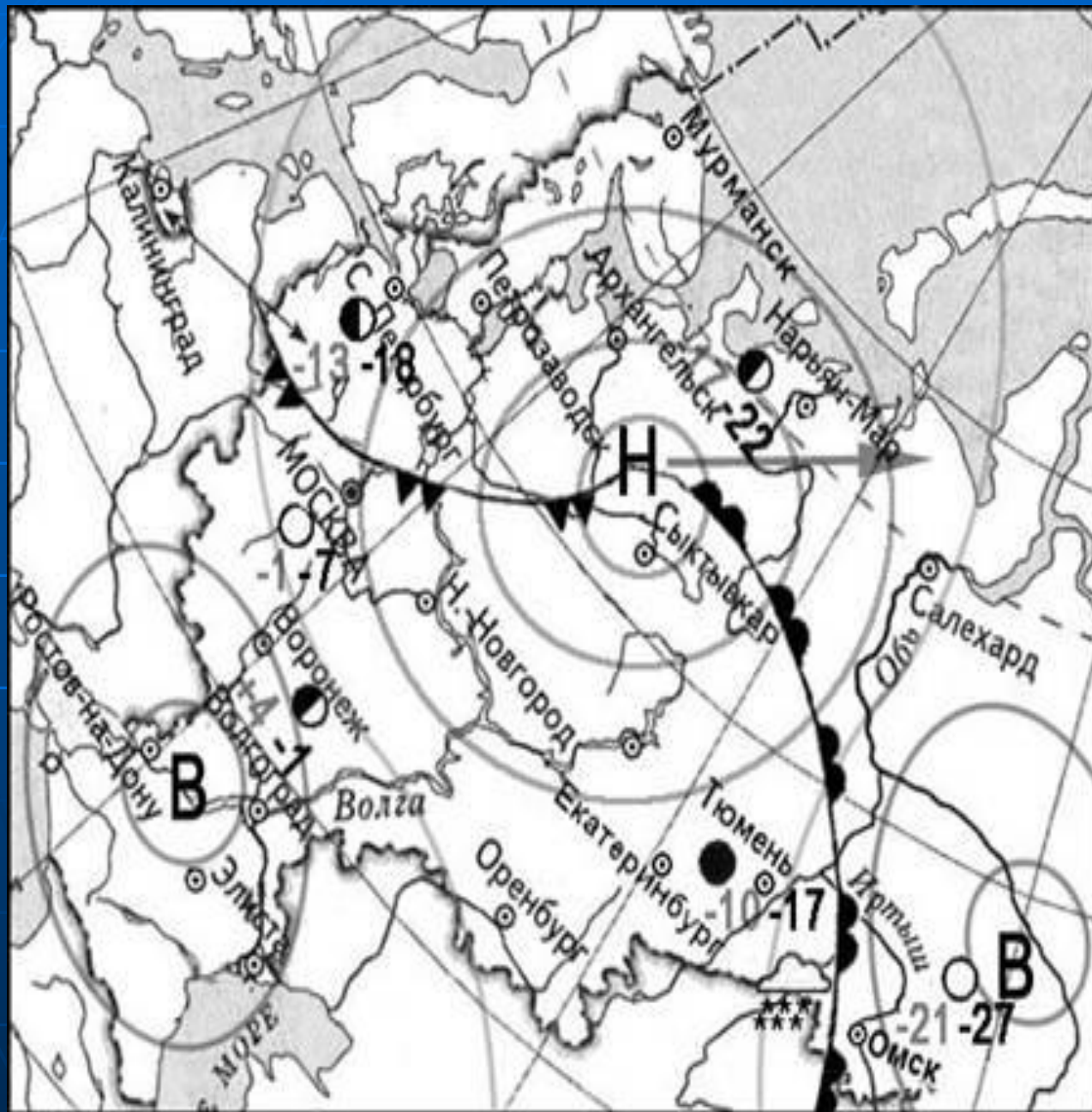
ночь	день	температура воздуха
-3	..2	
		длинный атмосферный фронт
		холодный атмосферный фронт
В		область высокого атмосферного давления
Н		область низкого атмосферного давления
		направление движения воздушных масс
		ясно
		переменная облачность
		облачно
		снег





Какой из перечисленных городов, показанных на карте, находится в зоне действия циклона?

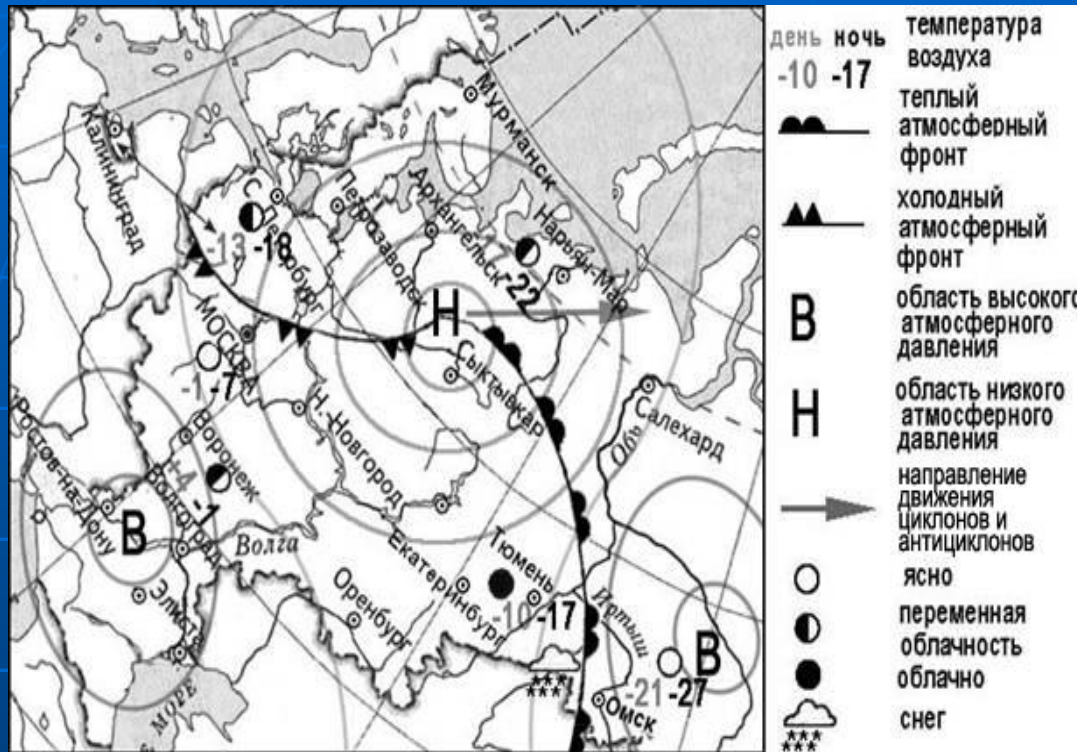
- 1). Мурманск
- 2). Оренбург
- 3). Ростов-на-Дону
- 4). Сыктывкар



день	ночь	температура воздуха
-10	-17	
		теплый атмосферный фронт
		холодный атмосферный фронт
<b>В</b>		область высокого атмосферного давления
<b>Н</b>		область низкого атмосферного давления
		направление движения циклонов и антициклонов
		ясно
		переменная облачность
		облачно
		снег

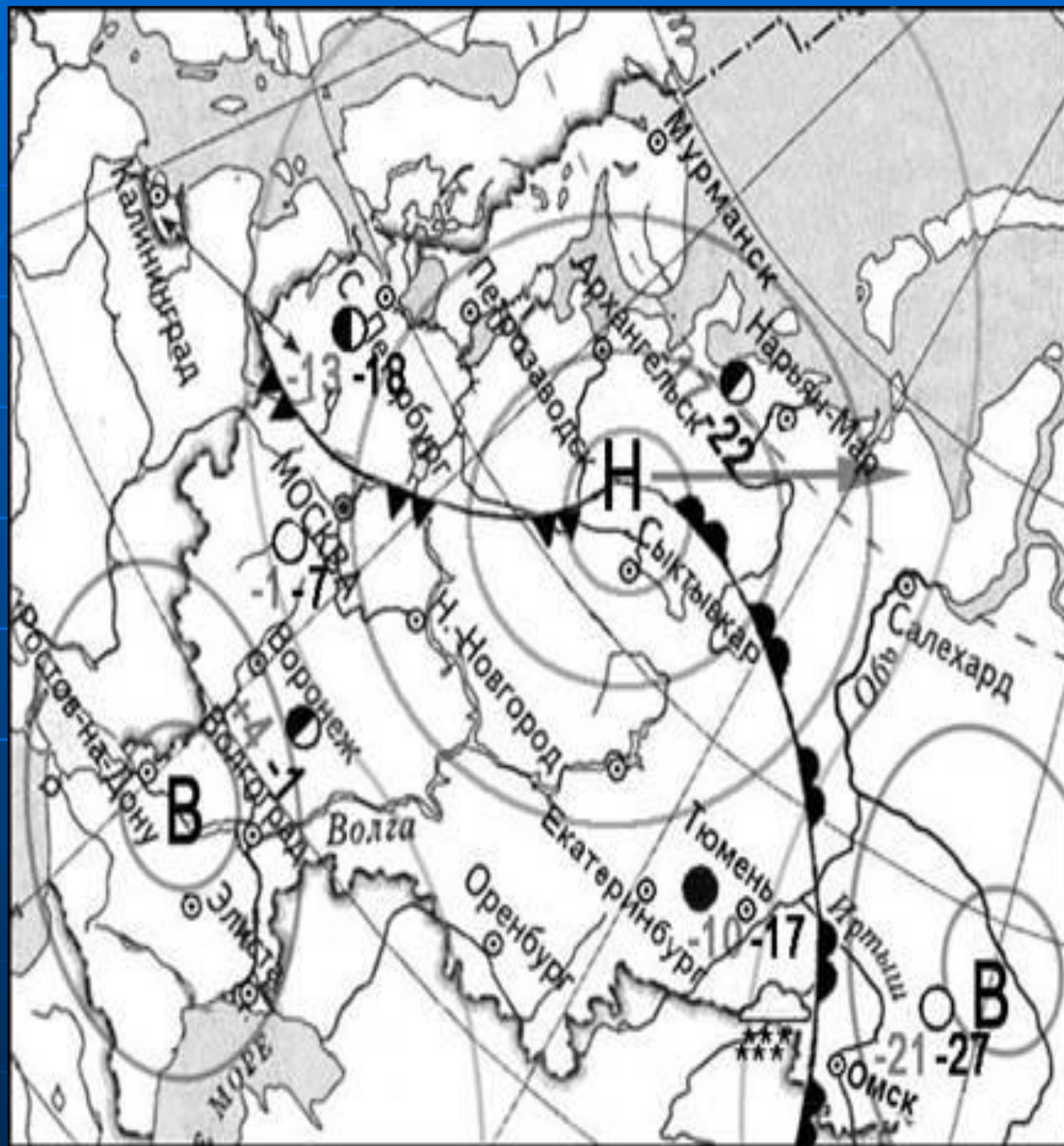
**4). Сыктывкар**





В каком из перечисленных городов, показанных на карте, на следующий день наиболее вероятно существенное потепление?

- 1). Омск
- 2). Мурманск
- 3). Нижний-Новгород
- 4). Новосибирск



- |          |      |  |
|----------|------|--|
| день     | ночь | температура воздуха                          |
| -10      | -17  |  |
|          |      | теплый атмосферный фронт                     |
|          |      | холодный атмосферный фронт                   |
| <b>В</b> |      | область высокого атмосферного давления       |
| <b>Н</b> |      | область низкого атмосферного давления        |
|          |      | направление движения циклонов и антициклонов |
|          |      | ясно   |
|          |      | переменная облачность                        |
|          |      | облачно                                      |
|          |      | снег   |

**1). Омск**