


«ОКЕАНЫ»

Обобщающий урок по географии

*8 класс
коррекционной школы 8 вида*



1. Какой океан самый большой по площади?

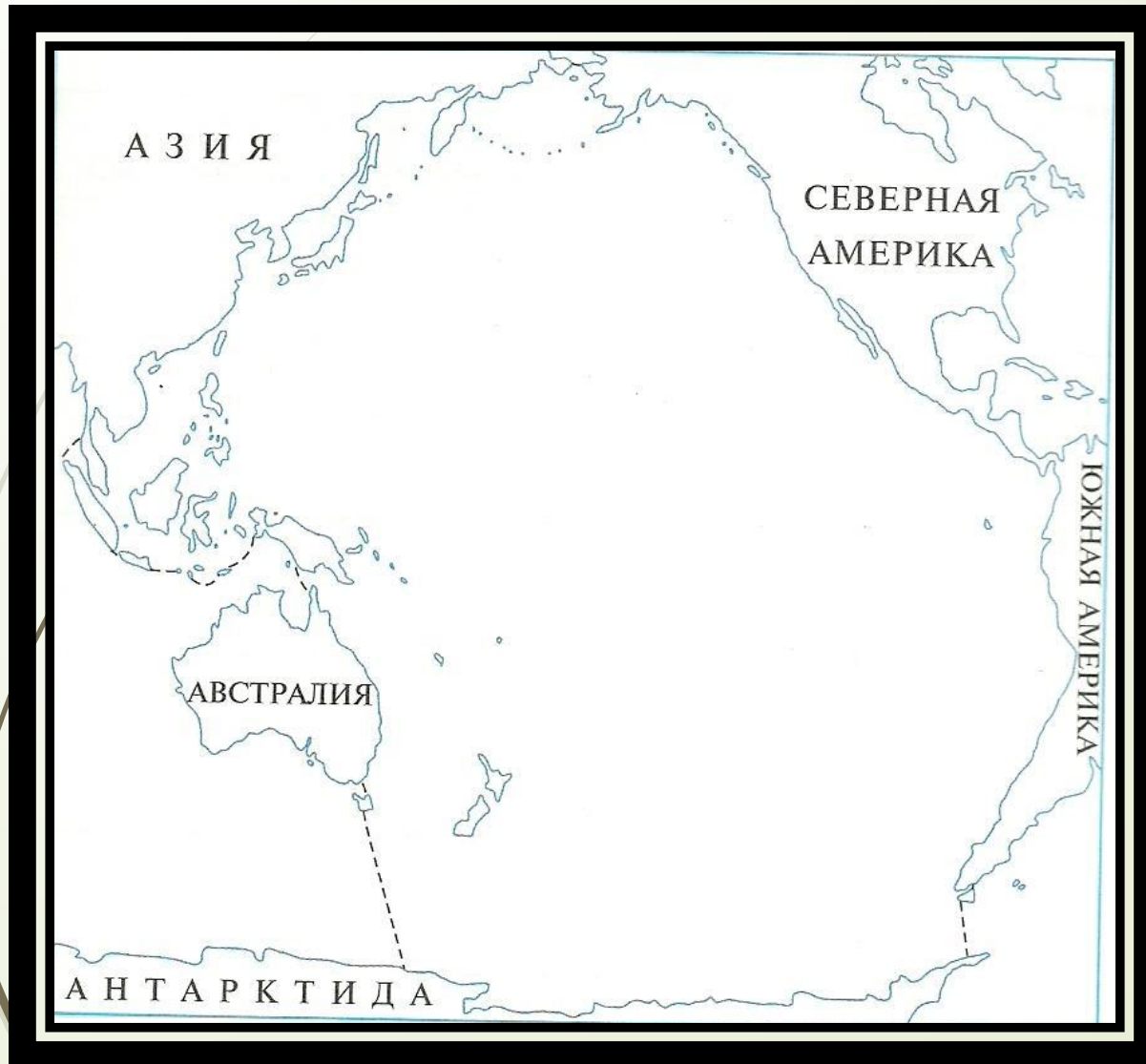
**Атлантический
океан**

Тихий океан

**Северный
Ледовитый
океан**

**Индийский
океан**

2. Определи по контурам океаны и подпиши ИХ НАЗВАНИЯ



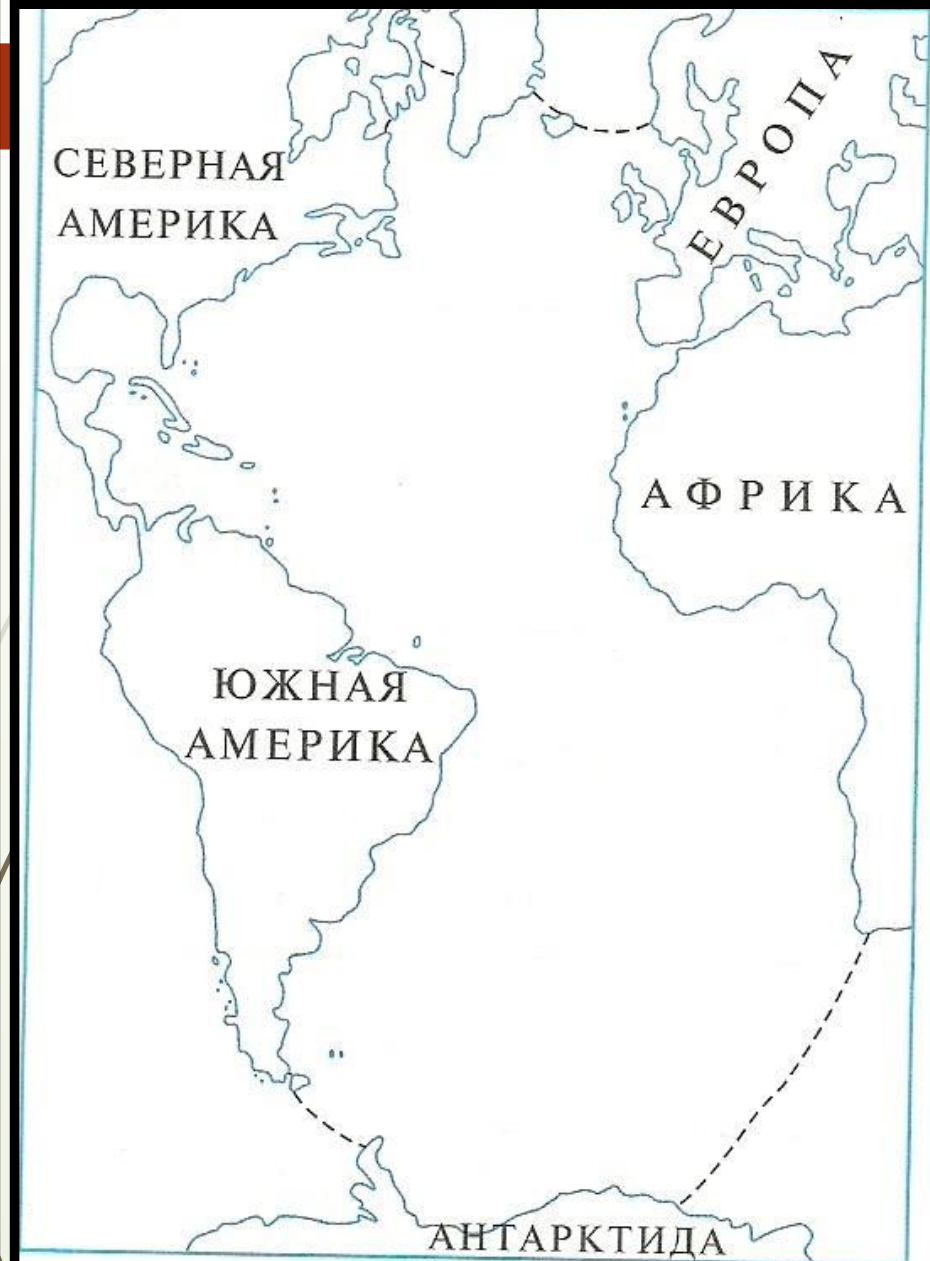
Индийский океан

Тихий океан

Северный Ледовитый океан

Атлантический океан

Определи по контурам океаны и
подпиши их названия



Индийский океан

Тихий океан

Северный Ледовитый океан

Атлантический океан

Определи по контурам океаны и
подпиши их названия



Индийский океан

Тихий океан

Северный Ледовитый океан

Атлантический океан

Определи по контурам океаны
и подпиши их названия




Индийский океан

Тихий океан

Северный Ледовитый океан

Атлантический океан

3. РЕШИ КРОССВОРД



1. На юге воды этого океана омывают Антарктиду, на востоке – Австралию, на западе – Африку, а на севере Евразию (пользуйся картой) .

РЕШИ КРОССВОРД



- ¹. На юге воды этого океана омывают Антарктиду, на востоке – Австралию, на западе – Африку, а на севере Евразию (пользуйся картой).

РЕШИ КРОССВОРД



2. Этот океан был открыт Магелланом.

РЕШИ КРОССВОРД



2. Этот океан был открыт Магелланом.

РЕШИ КРОССВОРД



3. Этот океан надо пересечь, чтобы попасть из Европы в Америку.

РЕШИ КРОССВОРД



3. Этот океан надо пересечь, чтобы попасть из Европы в Америку.

РЕШИ КРОССВОРД

Название какого океана нет в кроссворде?

Северный Ледовитый океан





Молодцы!