

# Африка

центральная

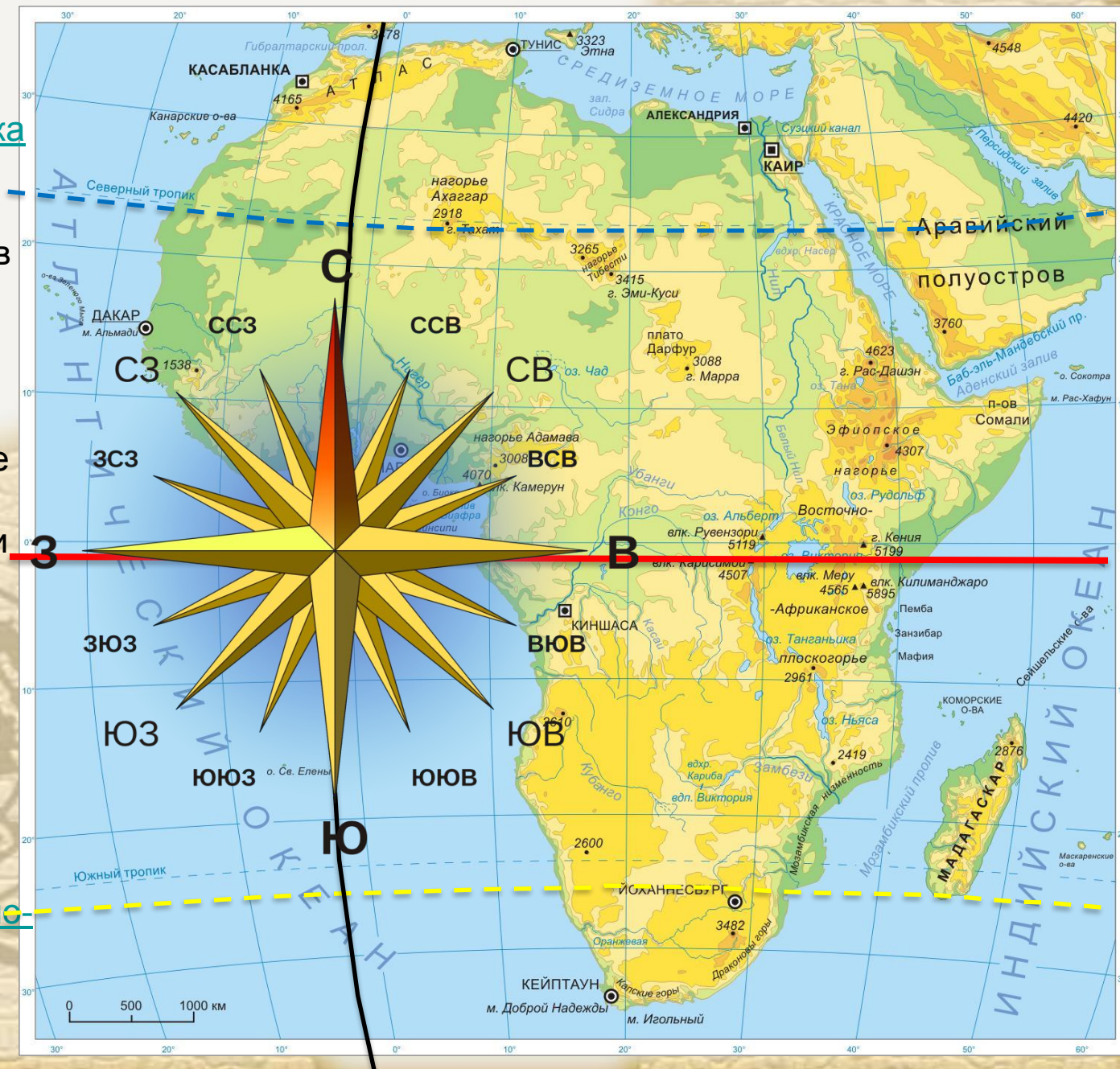
7

Курская



# Физико-географическое положение ЦЕНТРАЛЬНОЙ Африки

Центральная Африка — географическая область, простирающаяся в западной части Африки в экваториальной и субэкваториальной полосе, включает обширную плоскую впадину Конго, на западе прилегает к Атлантическому океану и Гвинейскому заливу, на севере включает плоскогорье Азанде, на юге — плато Лунда и продолжающие его плоскогорья Анголы. На Востоке область ограничена ветвью Западного рифа Восточно-Африканской рифовой системы.

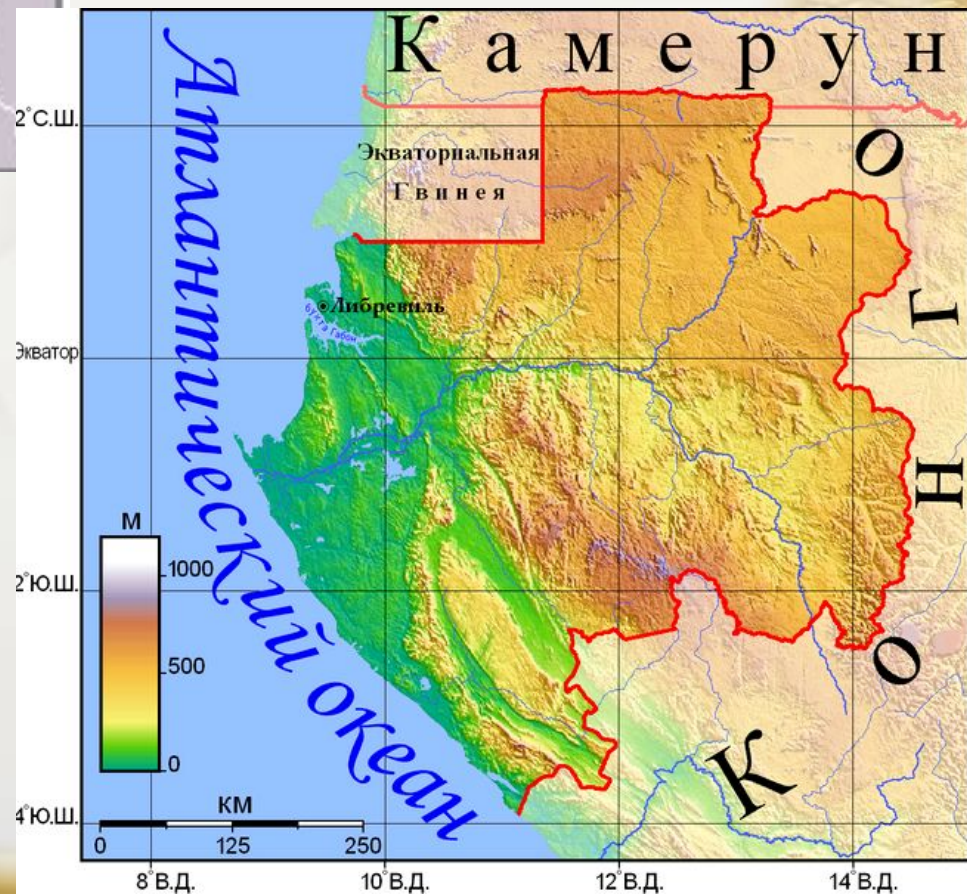


# Габон

*Габон имеет дипломатические  
Отношения с Российской  
Федерацией*



*Габон считается одним из  
самых богатых и  
стабильных государств  
Африки*



# Столица - Либревиль



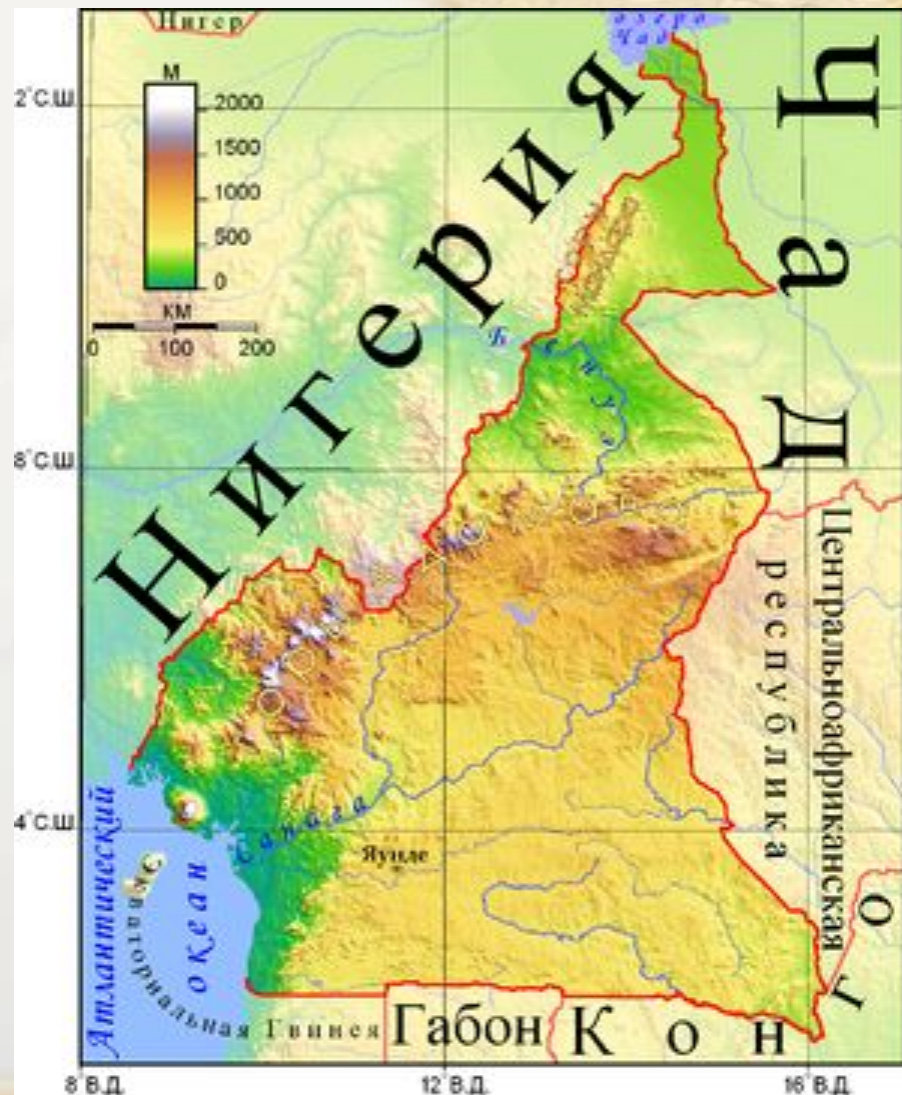
*На сегодняшний день Либревиль является самым большим портом на берегу Атлантического океана.*



# Камерун



*Около 6 % территории страны занимают Особо Охраняемые Природные Территории*



# Яунде

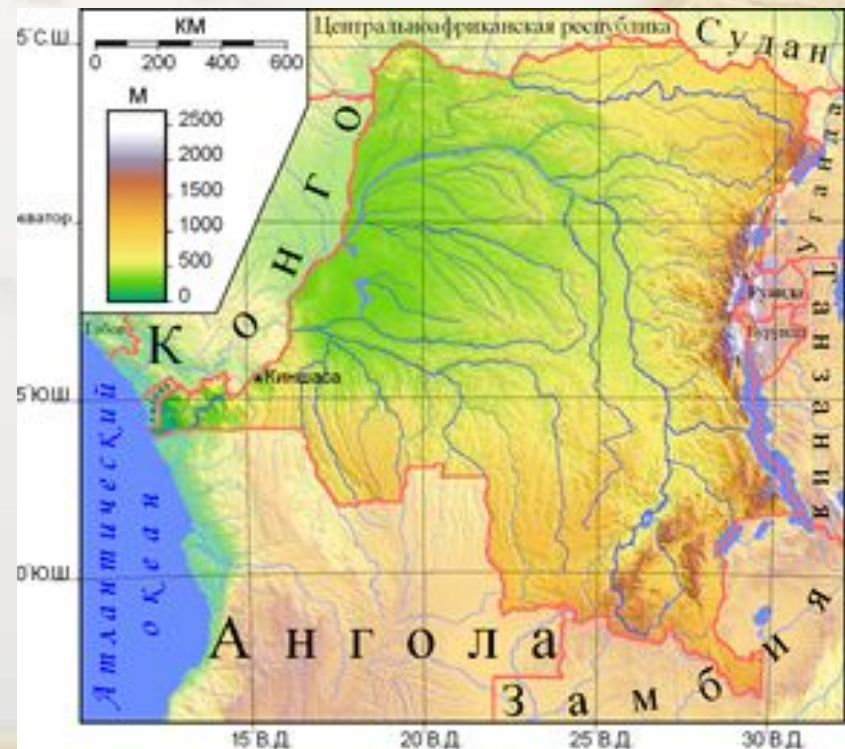
*В настоящее время основными отраслями экономики являются: сигаретная, сахарная, лесозаготовочная и металлургическая промышленность.*

*Центральной улицей Яунде является авеню Кеннеди*



# Демократическая Республика Конго

*Внешний долг бывшего  
Заира составляет 10 млрд.  
долларов*



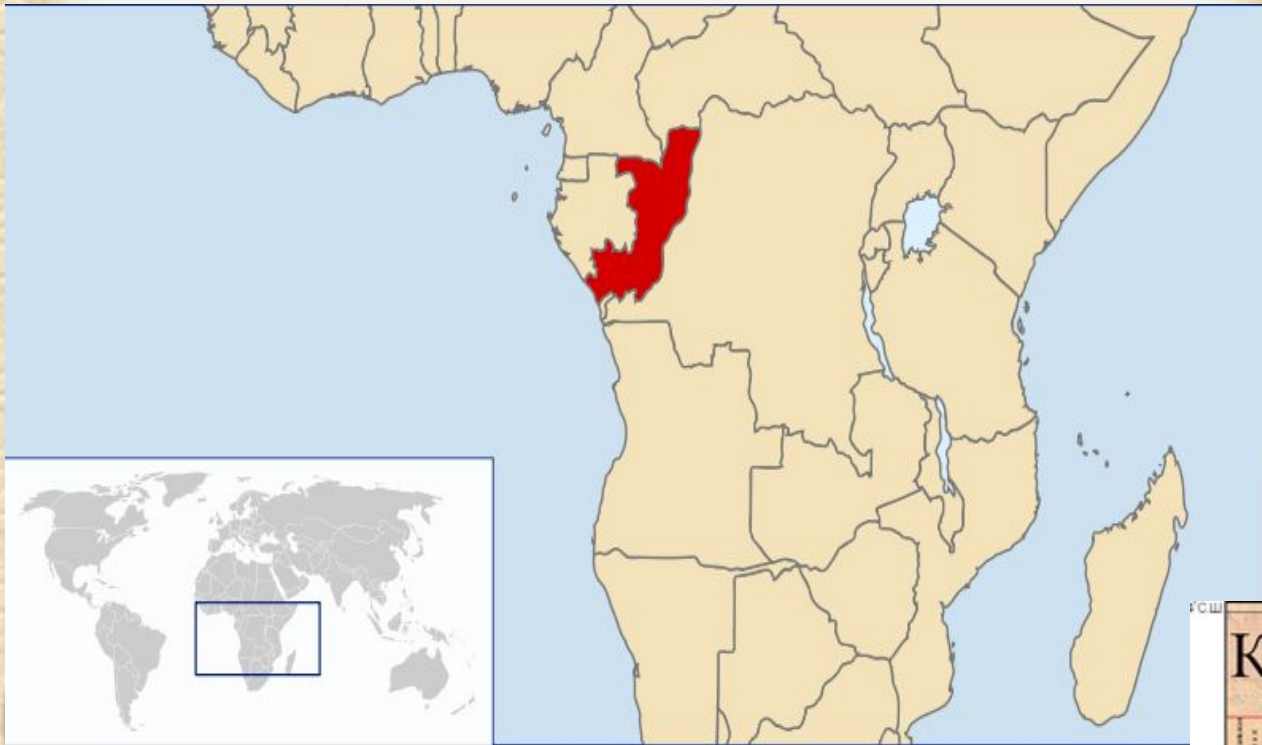
# Киншаса

*Киншаса располагается на реке Конго, напротив города Браззавиль – столицы Республики Конго*





# Республика Конго



*Треть населения страны  
проживает в столице Республики  
Конго*



# Браззавиль



***Башня Набемба - символ  
СТОЛИЦЫ***



# Сан-Томе и Принсипи



*Сан-Томе и Принсипи –  
единое государство,  
расположенное на двух  
островах*



# Сан-Томе



# Центральноафриканская республика



# Банги

Название столицы  
переводится как "порог"



# Чад

Экономика Чада – одна из беднейших среди стран мира



# Нджамена



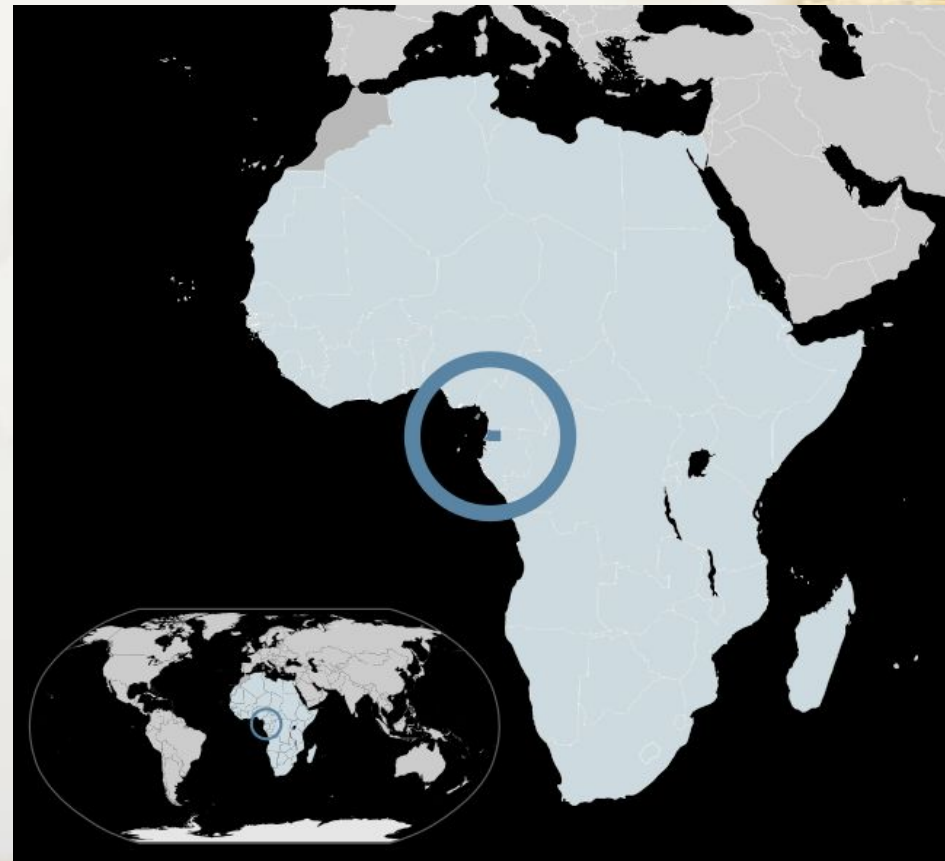
Основную массу  
зданий составляют  
хижины и дома из  
глины





# Экваториальная Гвинея

Несмотря на то, что  
Гвинея считается  
Экваториальной, экватор  
через нее не проходит.



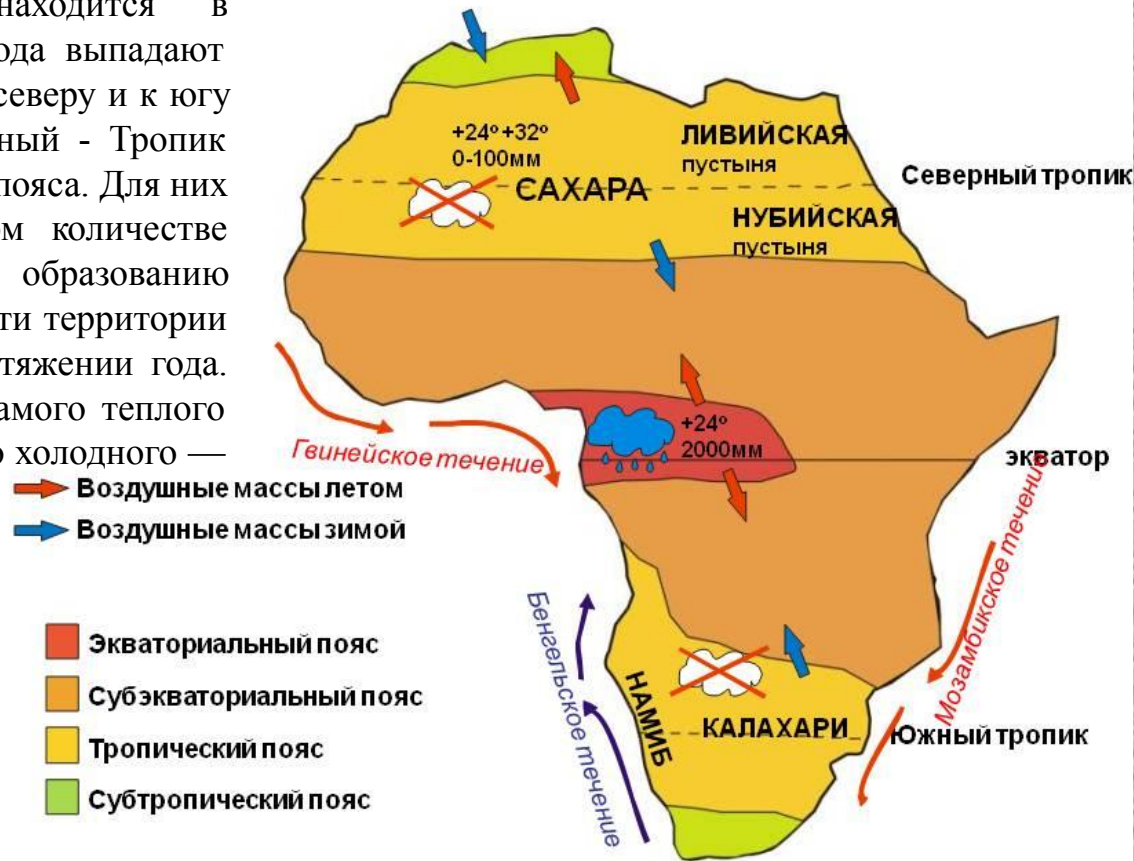
# Малабо



# Климат центральной Африки

Климат: центральная часть Африки находится в экваториальном поясе, где в течение всего года выпадают обильные осадки, и нет смены времён года. К северу и к югу от экваториального пояса расположены северный - Тропик Рака и южный - Тропик Козерога, тропические пояса. Для них характерны высокие температуры при малом количестве осадков, что способствует образованию пустынь. Температуры воздуха на большей части территории постоянно высоки и мало изменяются на протяжении года. Так, во впадине Конго средняя температура самого теплого месяца колеблется от +25 до +28 град., а самого холодного — от +23 до +25 град. Годовая сумма осадков в экваториальной зоне составляет в среднем 1500—2000 мм и более, на побережье Гвинейского залива — до 3000 мм, а местами и более. Здесь находится самое влажное место в Африке — склоны вулкана Камерун (до 10 000 мм в год). С удалением от экватора количество осадков убывает, оставаясь даже на северных и южных границах довольно значительным (не менее 1 000 мм в год).

Обилие осадков приводит к образованию густой и многоводной речной сети. Подавляющая часть территории принадлежит бассейну реки Конго, принимающей разветвленную сеть притоков. Длина Конго составляет 4320 км, площадь бассейна — 3690 тыс. кв. км. По своей длине Конго занимает второе место в Африке после Нила. Главные притоки справа — Луафара, Лузуа, Лукуга, Арувими, Птимбири, Люигала, Убанги, Санга, слева. Ломами, Лулонга, Руки, Касаи (Ква). Лукуга соединяет Конго с озером Танганьика. На всем протяжении Конго образует гигантскую дугу, обращенную выпуклостью на север, дважды пересекая при этом экватор.



# Особенности рельефа центральной Африки

Основными орографическими единицами Центральной Африки являются обширная плоская впадина Конго, занимающая центральную часть области. На линии крупного тектонического разлома поднимается высочайшая вершина Центральной Африки — действующий вулкан Камерун высотой 4070 м. Склоны вулкана до высоты 800 м покрыты влажными экваториальными лесами, выше располагаются горные леса, а верхний пояс занимают горные луга. Возвышенность Азанде, или Банда, протянулась в широтном направлении, образуя водораздел между бассейном реки Конго и бассейном озера Чад и реки Нила. Преобладают высоты 600—900 м, несколько повышаясь к северу (до уровня 1200 м). Лунда-Катанга — плато в Центральной Африке. Центральная часть Лунды образует водораздел рек Касаи (приток Конго) и Замбези. Она представляет собой плоскую, сильно заболоченную равнину на высоте 1300—1600 м.



# Центральная Африка

Народы зоны экваториальных лесов – **пигмеи** – малорослы (ниже 150 см). Греческое слово «пигмайос» переводится на русский язык так: «люди величиной с кулак». Цвет кожи у них менее темный, чем у многих других негроидов, губы тонкие, широкий нос, коренастые. Пигмеи – лесные кочевники.





## Габон. Достопримечательности

### Гвинейский залив

Гвинейский залив, благодаря тому, что в нем пересекается экватор с нулевым меридианом, считается центром земли. Залив относится к Атлантическому океану и омывает побережье между мысами Пальмас (северо-западная часть Либерии) и Палмейриньяш (юго-восточная часть Анголы). Имеет посуточные приливы, величиной до 2,6 метров. Залив разделен цепью островов на два меньших залива: Бенин и Биафра. В заливе водятся кальмары, акулы, летучие рыбы, рыбы-лоцманы и другие виды.

Гвинейский залив богат нефтью, которая добывается здесь. К примеру, четверть потребляемой нефти США обеспечивается благодаря этим месторождениям. Регион считается перспективным и одним из лучших среди мировых нефтяных и газовых залежей.



## Пляж Пуан Дэни

Поинт-Денис является самым известным морским курортом в Габоне. Он расположен на полуострове Атлантического океана, недалеко от Либревиля. Недалеко от курорта расположен национальный парк Понгара.

Побережье Поинт-Денис является местом гнездения кожистых черепах. Это самый крупный вид среди современных черепах: их длина может составлять 2,5 метров, а размах лап до пяти метров. Кожистые черепахи являются исчезающим видом. В брачный период до двух тысяч гнезд закладывается на пляжах Поинт-Дениса. В Габоне создано экологическое движение, которое способствует сохранению популяции кожистых черепах.





## Хрустальные горы

Хрустальные горы располагаются в западной части Габона в северной части от реки Огове. Горы сильно расчленены, их высота колеблется от 140 до 900 метров. Территория относится к национальному парку, т.к. склоны гор богаты растительным разнообразием и покрыты вечнозелёными тропическими лесами, нетронутыми цивилизацией. Реки, протекая через горы, образуют пороги и великолепные водопады. Здесь водятся лесные слоны, гориллы, буйволы, шимпанзе и другие млекопитающие.

Хрустальные горы – одно из немногих мест в стране, где водятся леопарды, а также произрастает обилие бегоний и орхидей.



## Плато Волё-Нтем

Плато Волё-Нтем находится в северо-восточной части Габона. Его средняя высота равняется 750 метра, его сложение состоит из плотных древних пород. К востоку плата подступают Хрустальные горы, а северная часть очерчена береговой линией реки Огове. По территории Воле-Нтем протекает несколько рек, которые врезаются в поверхность, образуя красивейшие многочисленные пороги. В основном здесь изобилуют влажные тропические леса с богатой растительностью и животным миром. Только в южной части плата доминируют высокотравные саванны с небольшими приземистыми деревьями. Средняя годовая температура колеблется от 22 до 26 градусов, а среднее количество выпадаемых осадков – 1800 миллилитров в год.



## Президентский дворец

Президентский дворец в Либревиле, столице Габона, является доминирующим комплексом зданий, который возвышается на низменных ландшафтах города. Он был построен в семидесятых годах прошлого столетия бывшим президентом Габона Омаром Бонго, который был у руля власти почти 42 года, что является рекордным среди стран, не являющимися монархиями. Он был известен за свое расточительство и коррупцию. Строительство стоило стране 800 000 000 долларов, комплекс настолько велик, что его видно с разных сторон столицы.

Вход в президентский дворец закрыт, будьте осторожны, даже когда подходите к нему близко, чтобы сделать фотографию.

