



Путешествие



www.ecosystema.ru

www.peoplephoto.ru

Это наш корабль





**Познания и странствия
неотделимы друг от
друга.**

К.Паустовский

A stylized silhouette of a mountain range, rendered in a darker shade of teal, located at the bottom right of the slide.

Пролив названий.



**Выполните
письменно
следующие
задания!**

1. Подпиши объекты
береговой линии
Южной Америки

1. Мыс
2. Океан
3. Залив
4. Мыс
5. Течение
6. Мыс
7. Море
8. Океан
9. Течение
0. Мыс



Проверьте
правильность
выполнения заданий!

Гальинас ① ⑦ Карибское



1. Назови
объекты
географического
положения

1. Мыс
2. Океан
3. Залив
4. Мыс
5. Течение
6. Мыс
7. Море
8. Океан
9. Течение
10. Мыс

1. Амазонская низменность.
2. Оринокская низменность.
3. Ла-Платская низменность,
4. Бразильское нагорье
5. Гвианское нагорье.
6. Анды.





1. Амазонская низменность.
2. Оринокская низменность.
3. Ла-Платская низменность,
4. Бразильское нагорье
5. Гвианское нагорье.
6. Анды.

Ответ: 1, 2, 4, 5, 3, 6




Залив «Имена»




| | |
|-----------------------------------|---|
| 1. А. Веспуччи | 1. Изучал природу Южной Америки, объяснил происхождение явлений природы и взаимосвязь между ними |
| 2. Ф. Магеллан | 2. Первая экспедиция. Открытие Америки. |
| 3. 1498 г. Х. Колумб | 3. Открытие восточного и юго-восточного побережья Южной Америки, Магелланова пролива. |
| 4. 1492-1493 гг. Х. Колумб | 4. Вторая экспедиция. Открытие островов Карибского моря. |
| 5. Александр Гумбольдт | 5. Испанец по происхождению, описал земли к югу от экватора и назвал их Новым Светом |



Залив «Имена»

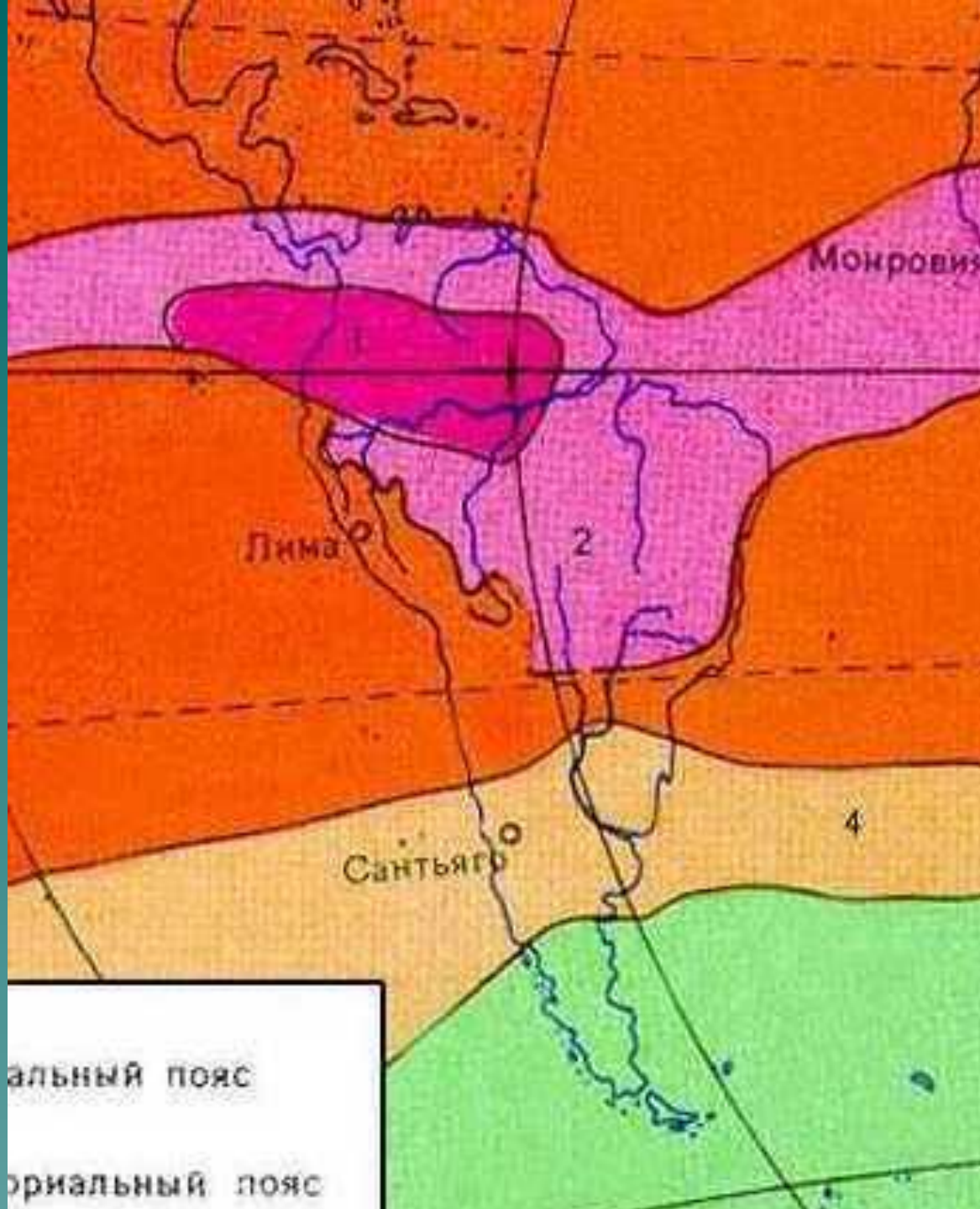


Amerigo VESPUĆIĆ



FERDINANDUS MAGELLANVS-SYPER-ATIS-ANTARCTICI-FRETI-ANGVSTIIS-CLARISS

| | |
|----------------------------|--|
| 1. А. Веспуччи | 1. Изучал природу Южной Америки, объяснил происхождение явлений природы и взаимосвязь между ними |
| 2. Ф. Магеллан | 2. Первая экспедиция. Открытие Америки. |
| 3. 1498 г. Х. Колумб | 3. Открытие восточного и юго-восточного побережья Южной Америки, Магелланова пролива. |
| 4. 1492-1493 гг. Х. Колумб | 4. Вторая экспедиция. Открытие островов Карибского моря. |
| 5. Александр Гумбольдт | 5. Испанец по происхождению, описал земли к югу от экватора и назвал их Новым Светом |



альный пояс

ориальный пояс

Путевые заметки



Дневник капитана Врунгеля

- ◆ **Наконец участники нашей экспедиции достигли загадочной и по-прежнему дикой Амазонии. Наш интерес к этой самой длинной реке мира, несущей свои воды в Тихий океан, был огромным. С большим трудом экспедиция пробиралась сквозь непроходимые дебри девственного леса. Растительный мир здесь просто удивителен! Не задерживаясь, мы поспешили дальше. На дороге, вдали от нашей тропы, мы увидели кенгуру, быстро удаляющуюся вглубь зарослей.**
- ◆ **После кратковременного привала мы отправились дальше. Вскоре тучи заволкли небо, и пошел мелкий, морозящий дождь. К счастью он быстро закончился, и мы снова двинулись в путь. Особенно нас поразило своим мощным стволом огромное дерево баобаб. Невдалеке послышался шорох. Из зарослей показался утконос. Совсем рядом пробежало стадо бизонов. И снова все замерло, воцарилась тишина. Наступила тропическая ночь...**

Путевые заметки



Дневник капитана Врунгеля

◆ Наконец участники нашей экспедиции достигли загадочной и по-прежнему дикой Амазонии. Наш интерес к этой самой длинной реке мира, несущей свои воды в Тихий океан, был огромным. С большим трудом экспедиция пробиралась сквозь непроходимые дебри девственного леса. Растительный мир здесь просто удивителен! Не задерживаясь, мы поспешили дальше. На дороге, вдали от нашей тропы, мы увидели кенгуру, быстро удаляющуюся вглубь зарослей.


◆ После кратковременного привала мы отправились дальше. Вскоре тучи заволкли небо, и пошел мелкий, морозящий дождь. К счастью он быстро закончился, и мы снова двинулись в путь. Особенно нас поразило своим мощным стволом огромное дерево баобаб. Невдалеке послышался шорох. Из зарослей показался утконос. Совсем рядом пробежало стадо бизонов. И снова все замерло, воцарилась тишина. Наступила тропическая ночь...

Полуостров «Узнай меня»

- Мелкий грызун Анд с ценным мехом.
- Крупное животное семейства верблюжьих, обитающее в Андах.
- Самая крупная хищная птица на планете.
- Древний вид животных обитающий в Андах.
- Самая большая змея на Земле.
- Дерево экваториального леса, высотой до 80 метров.
- Растение каучуконос.
- Хищная рыба Южной Америки. Кровожадностью и агрессивностью эти рыбы превосходят акул.
- Вид крокодилов Амазонии.
- Растение Амазонии, имеющее листья до 2 метров в диаметре.














 [Увеличить](#)











www.naturfoto.cz

© Jan Ševčík





1

2

3

4

5

6

7

8

9

10

11

12



Как называют потомков от смешанных браков европейцев и индейцев



Бассейн этой реки сравнивают с площадью целого материка. О какой реке идёт речь?



Это озеро-лагуна находится на севере Южной Америки, это крупнейший район по добыче нефти и газа. О каком озере идёт речь?



Как переводится «кебрачо» ?



Как переводится слово «Анды»?



**На территории какой страны
находится самый высокий водопад
мира Анхель?**



Пролив, который разделяет два континента и носит имя английского пирата?



**Какой крупный остров
располагается к югу от материка?**



Водяной вал, вызванный морскими приливами идвигающийся вверх по Амазонке со скоростью до 25 км/час



**Какой залив Южной Америки
обязан своим названием
цветному металлу?**



**Найти лишнее слово: гевея,
сейба, хинное дерево, анаконда.**



**Найти лишнее слово:
Аргентина, Уругвай, Алжир,
Боливия, Чили.**



Определите, о какой стране материка Южная Америка идёт речь.

Покажи её на карте, назови столицу.

В древности территорию населяли индейцы. Инки основали на территории государство. В XVI в. испанцы завоевали территорию и создали вице-королевство. В стране находится самое крупное высокогорное озеро мира. Страна обладает огромными запасами меди. В стране проживают индейские народы кечуа и аймара. Два государственных языка: испанский и кечуа.



Определите, о какой стране материка Южная Америка идёт речь.

Покажи её на карте и назови столицу.

Была открыта в 1500 г. португальским мореплавателем Педру Алварешем Кабралом. Страна обладает огромными запасами леса. Большая часть населения страны проживает в городах, расположенных на побережье океана. Страна богата железными и марганцевыми рудами, бокситами и другими полезными ископаемыми.



Определите, о какой стране материка Южная Америка идёт речь.

Покажи её на карте и назови столицу.

В начале XVI в. была захвачена испанцами, которые называли её Ла-Плата по названию реки, что в переводе означало «серебряная река». Только в этой стране на материке осуществляется добыча урановых руд. На востоке расположены обширные степи – пампа. Большую часть страны занимает зона полупустынь – Патагония. В этой стране находится наивысшая точка материка Южная Америка.




Выберите себе домашнее задание по желанию

1. Составить кроссворд по Южной Америке.
2. Составить туристический маршрут по самым известным местам Южной Америки.
3. Подготовить сообщение по теме «Исследование Антарктиды»



- *Мне на уроке было интересно ,
потому что...*
- *Мне на уроке было трудно...*
- *На уроке я почувствовал, что...*
- *На уроке у меня получилось ...*
- *Мне захотелось...*
- *Материал урока был.....*

**Спасибо за интересное
путешествие!**



Большого вам плавания!