






Топонимия материка Африки

- 
- ▶ Система географических названий африканского топонимического макрорегиона исключительно сложна. Наличие огромного количества языков и этнических единиц, сложная история в пределах различных частей материка, недостаточная топонимическая изученность, некорректная в силу разных причин передача топонимов на картах определяют значительную трудность даже самого поверхностного анализа топонимии Африки.

- 
- ▶ Европейская колонизация оказала значительное влияние на систему географических названий материка. Однако, с получением независимости топонимическая ситуация на континенте изменилась. Исчезли с карты своеобразные «названия-этикетки», показывавшие принадлежность территории к той или иной метрополии (*Французская Западная Африка, Бельгийское Конго, Португальская Гвинея* и т.д.); названия, связанные с именами коронованных особ, государственных и других деятелей колониальных держав (*Лоренсу-Маркиш – Мапуту, Леопольдвиль – Киншаса, Батерст – Банжул, Форт-Лами – Нджамена* и т.д.)

- 
- ▶ Смена политического режима в африканских странах также является источником появления топонимов. В 1970 г. к власти в *Конго* пришел президент Мобуту-Сесе-Секо. Страна была переименована в *Заир*, а озеро Альберта получило имя нового президента. В 1998 г. в связи со смертью диктатора стране вернули прежнее название, а озеро вновь называют Альберт (хотя предлагаются и местные варианты названия).

- ▶ В настоящее время во многих государствах Африки функционируют государственные органы, отвечающие за состояние топонимии. На последней конференции под эгидой ООН по географическим названиям в Берлине (2002) принимали участие представители 20 африканских стран. Доклады представителей Африки показали значительный объем работ, проведенный по сбору, систематизации географических названий в этих странах, а также понимание культурно-исторической и практической значимости топонимов, необходимости стандартизации и унификации топонимических систем континента.
- ▶ В топонимическом отношении на континенте можно выделить субрегионы: Северная Африка; Судано-Гвинейский субрегион; Эфиопско-Сомалийский субрегион; Центральная и Восточная Африка; Южная Африка; Мадагаскар.

Топонимия Северной Африки

- ▶ Древние египтяне называли реку Нил в честь речного божества - Хапи. Топоним *Нил* был заимствован у соседних племен (либу, или ливийцев) и имел значение «вода». В последствии в форме *Нейлос* греки широко распространили это географическое название. Современные арабы называют Нил просто *Эль-Бахр* – «большая река».



Топонимия Сахары несколько отличается от египетской и средиземноморской топонимии. Здесь нет очень древних пластов топонимии. В основном все названия – арабские и берберские. Основная часть топонимов связана с ландшафтом пустыни. Здесь четко детализированы типы пустынь, источники, незначительные водотоки, формы рельефа. Топоним Сахара происходит от арабского *sah'har*, *sahra* – «пустыня», производного от слова *as'har* – «красноватая, рыжеватая». Отсюда Сахара – «пустыни» (множественное число от *sahra*).



- ▶ *As-sahra-al-Libia*
– Ливийская пус
тыня





- ▶ *As-sahra-al-Nubia* –
Нубийская
пустыня



- ▶ В Гвинее и Западном Судане северная часть региона (Сахель) характеризуется переходом от берберской и арабской топонимии к собственно судано-гвинейской. Встречаются берберские (туарегские) названия: *Нигер* – «река»





Чад – «большая вода»

Бенуэ
– «БОЛЬШАЯ
ВОДА, МАТЬ ВОД»



- ▶ Гидронимы *Бафинг* («черная река») и *Бакон* («белая река») произошли из языка малинке. Место слияния этих рек, образующих р. *Сенегал*, малинке называют *Бафулабе* – «две реки».



Топонимия Эфиопско-Сомалийского субрегиона отличается господством эфиопских и кушитских названий. Эта территория была известна с глубокой древности (государства Пунт, Аксум, Страна Благовоний). Античное название Эфиопия («земля людей с обожженными лицами») сохранилось в названии страны и нагорья, а древнегреческое наименование Красного моря – в топониме Эритрея.





- ▶ р. Абай («отец»,
местное
наименование
Голубого Нила),



вдп. Тис-
Ысат («ды
мящийся
огонь»)



- ▶ г. Асмэра («цветущий лес»)



Типичны в
топоними
и
термины
узби –
«река»
(наприме
р, Узби-
Шебеме
– «река
леопардо
в»)



- ▶ В районе широко представлены арабские и персидские топонимы, а также композиты из арабского и местных языков. Это обусловлено обширными связями региона с мусульманским миром в средневековье. Особенно значительно число таких названий на побережье: *Рас-Хафун* («крайний мыс»)



Рас-Ассир («мыс невольников»), Рас-эль-Хайл («мыс лошадей»), Рас-Филук («мыс слона»), Бар-эль-Хассийн («суровый берег»), Бендер – Бейла (бендер – «бухта, порт»), Могадишо («святой», в средневековье назывался Хамар – «красный»), Рас-Джибути («мыс скал с неровной поверхностью») и др.