


Главные черты рельефа Казахстана

-
- Главные особенности рельефа Казахстана:
 - -Преобладают равнинно – низкогорные области. Они расположены на западе, севере и центральной части Казахстана.
 - -Высокогорные области занимают небольшую территорию и расположены на востоке и юго-востоке республики.
 - -Вся поверхность нашей страны имеет общий наклон с юга на север и с востока на запад.
 - -Высокие и низкие горы чередуются между горными долинами и равнинами.
-
- 

□ Самая высокая точка Казахстана – пик Хан Тенгри (6995м).

□ Самая низкая впадина- Карагие (-132м)




Поверхность республики имеет наклон
с востока на запад и с юга на север



Рельеф – это совокупность неровностей поверхности Земли



Главная причина разнообразия рельефа Земли – взаимодействие внешних и внутренних процессов



Внешние силы

Внутренние силы

- Выветривание
- Ветер
- Ледники
- Текучая вода
- Морской прибой

- Тектонические движения земной коры

□ Неотектонические движения-



□ Землетрясение – это сильное колебание поверхности земли, вызванное процессами, происходящими в литосфере.



ШКАЛА РИХТЕРА

Сила подземных толчков	Баллы
Не ощущаются, но фиксируют датчики	1,0-2,6
Хорошо ощутимые толчки	3,5
Умеренные толчки- дребезжание стекол, покачивание люстр	4,0-5,0
Разрушительное землетрясение	6,0
Основное землетрясение	7,0
Повсеместное землетрясение	8,0
Смещаются земные блоки, изменяется рельеф, разрушается все вокруг.	11,0-12,0



-
- Наиболее сильные землетрясения в Казахстане происходят.....?????





Внешние силы



Эол- Бог ветра





Устюрт









Отметить на контурной карте параграф 14

- Равнины – Восточно-Европейская, Западно-Сибирская.
 - Плато – Устюрт, Тургайское, Предуральское, Бетпакдала.
 - Возвышенности – Общий Сырт, Прибалхашская равнина.
 - Низкие горы – Сарыарка, Мугоджары и Мангистауские.
 - Высокие горы- Тянь-Шань, Алтай, Саур-Тарбагатай, Жунгарский Алатау.
-

