



Великобритания

Министерство общего и профессионального образования Ростовской области
государственное бюджетное профессиональное образовательное учреждение Ростовской области
«Новочеркасский машиностроительный колледж»

Тема: Великобритания как ведущая страна Зарубежной Европы.

**Подготовила:
Преподаватель
Батаева И.В.**

2016-2017 уч.год



Оркнейские острова

Шетландские острова

остров Льюис

остров Скай

Терсо

Инвернесс

Абердин

Форт Вильям

Перт

Данди

Сент-Андрюс

Стирлинг

Глазго

Эдинбург

Шотландия

Лондондерри

Странрар

Ньюкасл-апон-Тайн

Дарем

Северная Ирландия

Карлайл

Белфаст

о.м.эн

Харрогейт

Блэкпул

Престон

Йорк

Дублин

Ливерпуль

Манчестер

Кингстон-апон-Халл

Холихед

Бангор

Честер

Ноттингем

Англия

Лестер

Норвич

Аберистуит

Бирмингем

Уэльс

Вресоп

Стрэффорд-на-Эйвон

Кембридж

Ипсуич

Милфорд

Оксфорд

Лондон

Кардифф

Бристоль

Дувр

Бат

Стоунхендж

Фолкестон

Эксетер

Стаутгемптон

Брайтон

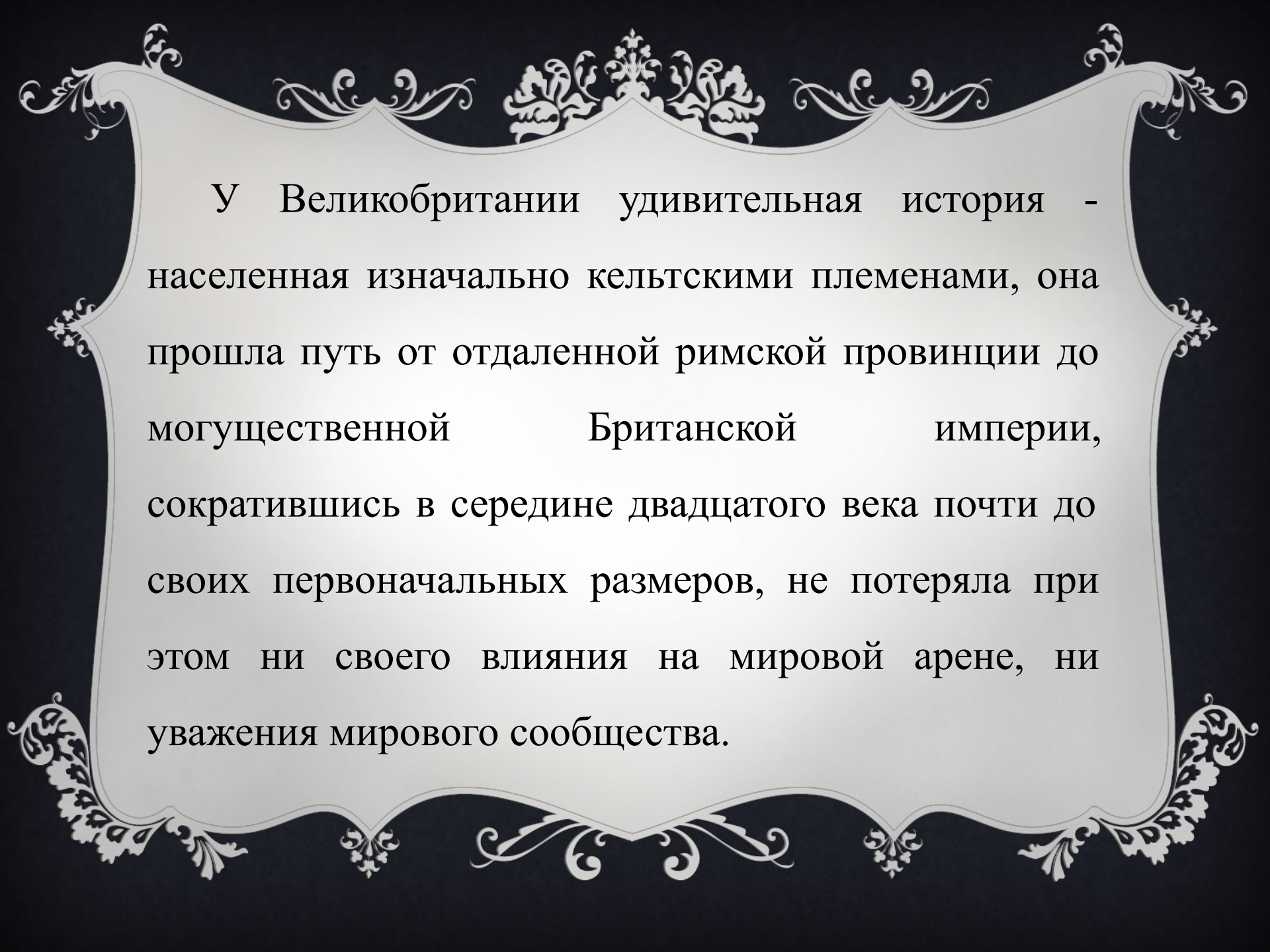
Плимут

Портсмут

Пензас

остров Уайт

Франция



У Великобритании удивительная история - населенная изначально кельтскими племенами, она прошла путь от отдаленной римской провинции до могущественной Британской империи, сократившись в середине двадцатого века почти до своих первоначальных размеров, не потеряла при этом ни своего влияния на мировой арене, ни уважения мирового сообщества.

Великобритания - островное государство на севере Европы, расположено на Британских островах.



Омывается водами Атлантического океана и его морей.

Британские острова (географическое) — архипелаг, состоящий из островов Великобритания и Ирландия, а также множества мелких островов.

СТОЛИЦА


Лондон



Герб Великобритании

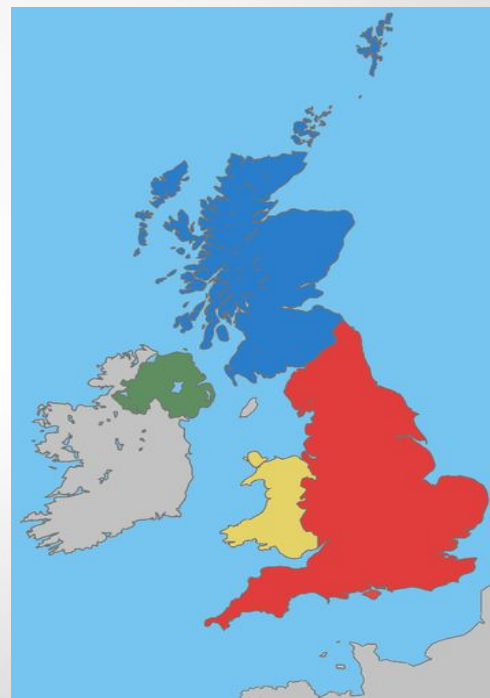


Флаг Великобритании



ПЛОЩАДЬ ВЕЛИКОБРИТАНИИ

256 000 кв. км



РЕГИОНЫ

Англия делится на 9 регионов.
В их число входят Большой Лондон, Юго-Восточная, Юго-Западная, Северо-Западная и Северо-Восточная Англии, Уэст-Мидлендс, Ист-Мидлендс, Йоркшир и Хамбер, а также Восточная Англия



ПОЛЕЗНЫЕ ИСКОПАЕМЫЕ

В ходе сложной геологической истории островов в их недрах образовались разнообразные полезные ископаемые. Там найдены почти все известные минералы, кроме алмазов. Особенно богаты месторождения угля в Пенинах, на Средне-Шотландской низменности, в предгорьях южного Уэльса, промышленные запасы которого составляют 4 млрд. т. Самое большое месторождение железной руды - в Восточном Мидленде: здесь сосредоточено 60% всех запасов. Значительны запасы каменной и калийной солей, обнаруженные в Чешире и Дареме.

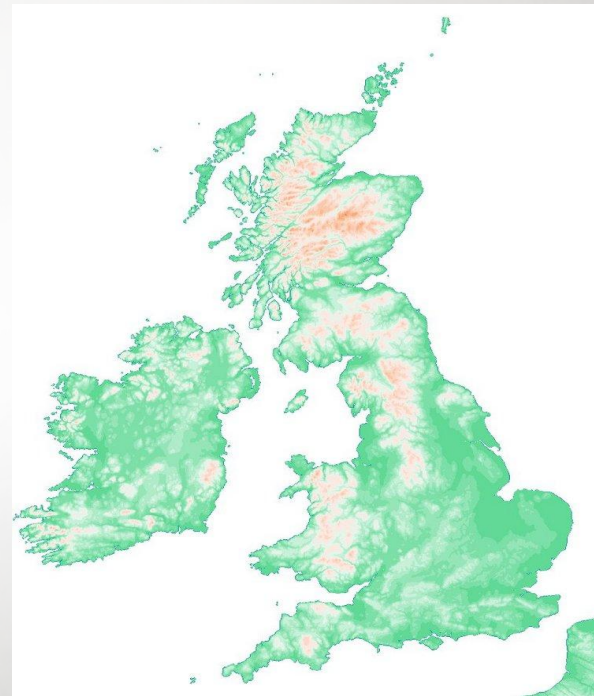
**ЗАДАНИЕ:
ПО ГЕОГРАФИЧЕСКОМУ АТЛАСУ СТР.30**

**Определить и записать в тетрадь
полезные ископаемые
Великобритании.**



РЕЛЬЕФ

На севере Англии и в Шотландии преобладают средневысотные горы (высшая точка страны — **1343 м**) со сглаженными вершинами и пологими склонами.



КЛИМАТ

Умеренный океанический, влажный климат страны сформировался под влиянием Гольфстрима, мягкая зима (3-7 ° C) и прохладное лето (11-17 ° C), количество осадков изменяется с **600-750** мм на равнинах до **1000-3000** мм в год в горах, равномерно распределяется в течение года.



КЛИМАТ

Основные ветра идут с юго-запада и часто приносят холодную и мокрую погоду из Атлантического океана, однако восточные части страны в основном защищены от этих ветров, и поскольку основная часть осадков выпадает в западных регионах, восточные являются самыми сухими.

«ТУМАННЫЙ АЛЬБИОН»



РЕКИ



ОЗЕРО ЛОХ-НЕСС



ЛЕС

**Леса занимают лишь
9% территории (дуб,
бук, береза).**



**РАВНИНЫ ЗАНЯТЫ ПОД ПАШНЮ, ЛУГА И
ГУСТО НАСЕЛЕННЫ.**



НАСЕЛЕНИЕ

Численность населения 62 008 000 чел.

Рост численности населения, в год: 0,28%

Средняя продолжительность

жизни, лет : муж. 76, жен. 81

Плотность населения, чел./км² : 249

Официальный язык: английский



НАСЕЛЕНИЕ

**Около 80%
населения
составляют
англичане**



15% - ШОТЛАНДЦЫ



**Форма правления –
конституционная
монархия.**



ПРОМЫШЛЕННОСТЬ

Промышленность Великобритании дает 1/3 валового национального продукта, на нее приходится 1/3 всех занятых. Она использует в основном привозное сырье и все более ориентируется на внешний рынок.

Главная отрасль горнодобывающей промышленности Великобритании - добыча каменного угля.

Нефть становилась все более серьезным конкурентом угля. Кроме того, совершенствовались методы использования самого угля. Все это приводило к уменьшению его потребления. Использование природного газа, новых методов выплавки стали и электрификация транспорта привели к еще большему сокращению потребления этого вида топлива.

ПРОМЫШЛЕННОСТЬ

Великобритания - второй в мире поставщик и экспортер каолина (белой глины, из которой делают фарфор) ; здесь в очень крупных масштабах добывают и другие виды глины для керамической промышленности.

Великобритания полностью обеспечивает себя электроэнергией. 86% электроэнергии производится тепловыми электростанциями, 12% - атомными и 2% гидроэлектростанциями.

Британская цветная металлургия - одна из крупнейших в Европе. Она работает почти целиком на привозном сырье, поэтому выплавка цветных металлов тяготеет к портовым городам.

В самой крупной отрасли британской промышленности - машиностроении работает 1/4 всех занятых в обрабатывающей промышленности. Преобладает транспортное машиностроение.

СЕЛЬСКОЕ ХОЗЯЙСТВО

В сельском хозяйстве Великобритании занято всего около 3% работающего населения страны. Великобритания производит более половины сельскохозяйственных продуктов, потребляемых ее населением. Полностью обеспечиваются потребности в ячмене, овсе, картофеле, домашней птице, свинине, яйцах и свежем молоке. Однако многие важные продукты Великобритании приходится ввозить из других стран. Они импортирует $\frac{4}{5}$ сливочного масла, $\frac{2}{3}$ сахара, половину пшеницы и бекона, $\frac{1}{4}$ потребляемых в стране говядины и телятины.

СЕЛЬСКОЕ ХОЗЯЙСТВО

Главная отрасль сельского хозяйства
- животноводство. Около 1/3 пашни
занято под зерновыми,
преимущественно пшеница и ячмень.
Главные земледельческие районы —
Восточная и Юго-Восточная Англия.



Транспорт

Дорожная сеть составляет 3 497 километров основных дорог, 3 497 км автомагистралей и 344 000 км второстепенных дорог. В 2009 году в Великобритании было 34 миллиона зарегистрированных автомобилей.



Железнодорожная сеть имеет 16 116 км на британском острове и 303 км в Северной Ирландии, по которым ежедневно перевозится 18 000 пассажиров и 1000 грузовых вагонов.

**«УМЕНИЕ ДЕРЖАТЬ СЕБЯ В РУКАХ» - ГЛАВНОЕ
ДОСТОИНСТВО ЧЕЛОВЕКА**




ВКЛАД В МИРОВУЮ ЦИВИЛИЗАЦИЮ



**1705 г. – первая
паровая машина**

КЛОНИРОВАНИЕ ЖИВОТНЫХ



ТАУЭРСКИЙ МОСТ



ВЕСТМИНСТЕРСКОЕ АББАТСТВО



ДВУХЭТАЖНЫЕ АВТОБУСЫ



БУКИНГЕМСКИЙ ДВОРЕЦ



ЧАСОВНЯ БИГ-БЕН





А знаете ли вы, что ...

Изначально зонт использовали исключительно для защиты от солнца, и только англичанин Джонас Хенвей предложил его использовать еще и как защиту от дождя. Произошло это в 1750 году.



А знаете ли вы, что ...

В Лондоне очень развит метрополитен. Его станции есть в каждом районе, а также вокзале и аэропорте, что очень удобно. За проезд в лондонском метро нет фиксированной оплаты, т.е. вы заплатите за то количество станций, которое проедете.



А знаете ли вы, что ...

Слово «Великий» добавили к Британии только для того, чтобы можно было обозначить эту страну как политическую единицу. Получается, что Британия – это остров, а Великобритания – страна.



А знаете ли вы, что ...

В Великобритании в ваннных комнатах установлены разные краны для холодной и горячей воды. Зачем так делают непонятно. Также возле каждой розетки установлены выключатели, поэтому нет нужды выключать сами электроприборы, можно просто нажать на кнопку выкл.

Закрепление

1. К какому региону стран относится Великобритания?

2. Какие моря омывают Великобританию? Показать по карте.

3. Назовите форму правления страны.

4. Перечислите отрасли промышленности.

5. Главная отрасль промышленности страны.

6. Сколько в стране городов – миллионеров?

7. Назовите официальный язык Великобритании.

Домашнее задание

- Учебник Баранчиков Е.В. География для профессий и специальностей социально - экономического профиля к М.: Издательский центр «Академия», 2012. с.156-161
- Повторить изученный материал и подготовиться к устному опросу

СПАСИБО ЗА ВНИМАНИЕ!

