"Поверхностные течения в океане".

Проверочная работа.

Вставь нужные слова в определение:



- Океанические течения – это движение водных масс. в горизонтальном ..... направлении, на большие расстояния.

Классификация течений

- По температуре
  - теплые
  - холодные
  - нейтральные
- По происхождению
  - ветровые
  - стоковые
  - Приливно-отливные
  - плотностные
- По расположению
  - поверхностные
  - глубинные
  - придонные
- По времени действия
  - постоянные
  - сезонные
  - периодические

Покажите закономерности

Холодные течения направлены от полюсов к экватору

Теплые течения направлены от экватора к полюсам

экватор

Нейтральные течения направлены вдоль экватора

Исключи лишнее:

- Гольфстрим,
- Северо-Тихоокеанское,
- Мозамбикское,
- Лабрадорское,
- Куросио,
- Калифорнийское,
- Бенгельское,
- Северо-Атлантическое,
- Гвианское,
- Восточно – Австралийское,
- Бразильское.

Исключи лишнее:

- Перуанское,
- Лабрадорское,
- Мозамбикское,
- Бенгельское,
- Канарское,
- Гвианское,
- Течение Западных ветров.
- Калифорнийское,
- Западно – Австралийское,
- Гольфстрим,
- Сомалийское.

Обозначте на карте и подпишите названия стоковых течений.

Обозначте на карте и подпишите названия ветровых течений.

Установите соответствие, соединив линиями:

- Стоковые течения
- Ветровые течения:

Гольфстрим,
Северо-Тихоокеанское,
Перуанское,
Северное пассатное,
Течение Западных ветров,

Южное пассатное
Куросио,
Бразильское,
Бенгельское,
Северо-Атлантическое.

Обозначте на карте районы рыболовного промысла.
Как они связаны с течениями?

Обозначте на карте районы вероятного столкновения с айсбергами. Как они связаны с течениями?

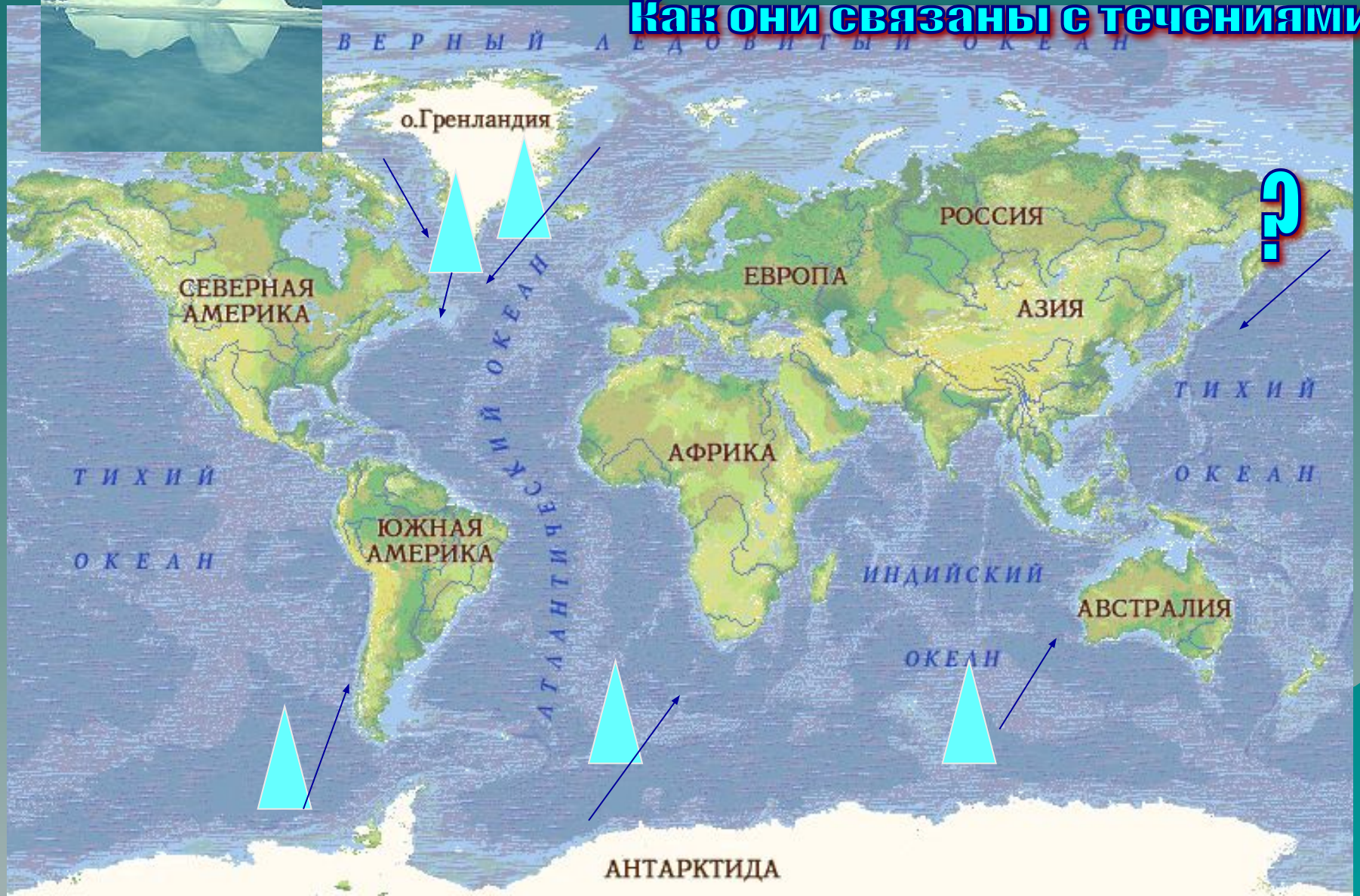

Бермудский треугольник - не единственный в мире опасный для судоходства район!

Где еще в океане
встречаются подобные районы?
С чем связаны многочисленные кораблекрушения
в этих местах?
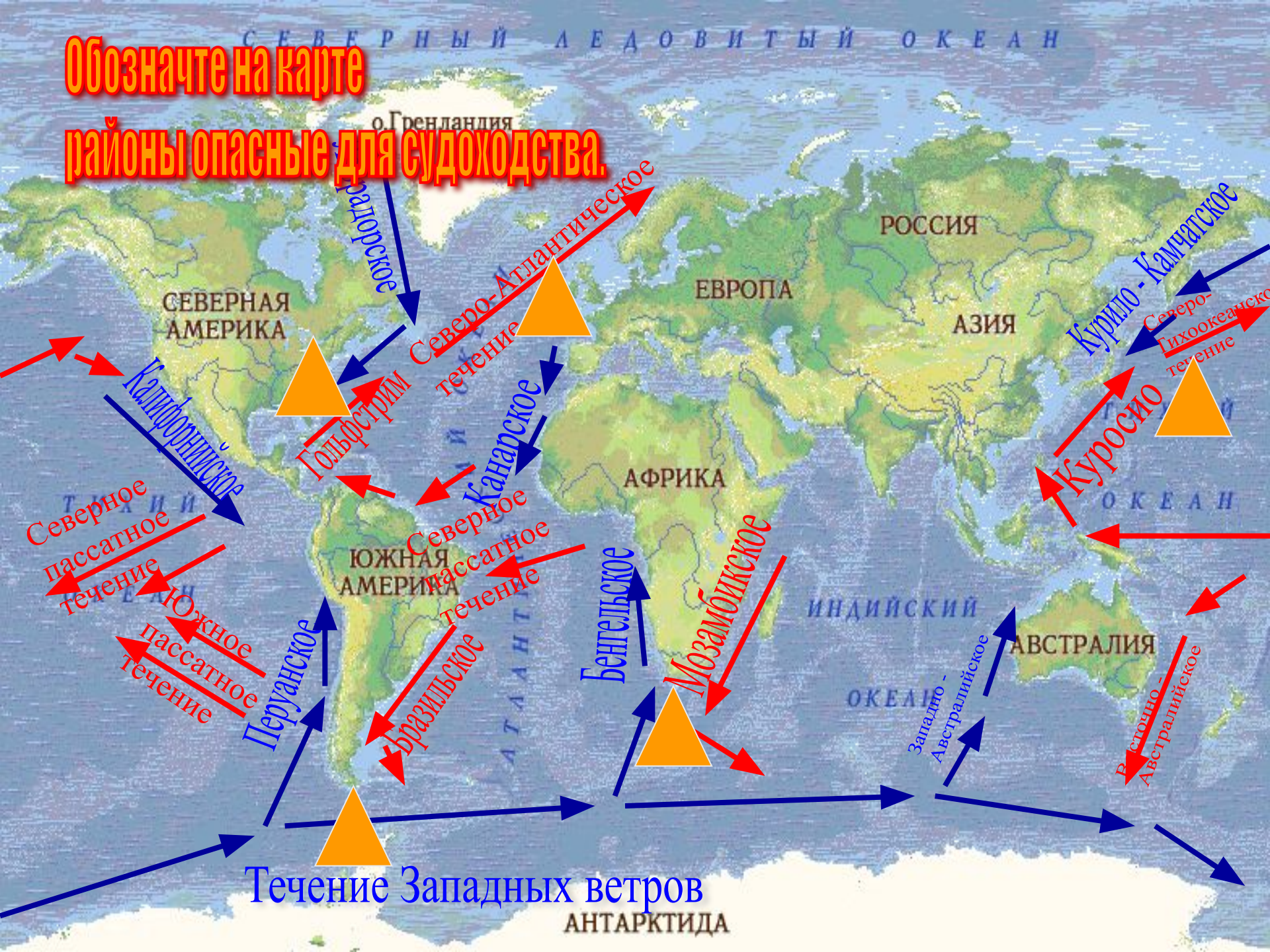
Обозначте на карте районы опасные для судоходства.