

США. Канада. Мексика





Эй, проснитесь, кто уснули!  
От Гудзона до Миссури,  
От пологих Аппалачей,  
До Скалистых Гор,  
Раньше было все иначе –  
Не стояло ферм и ранчо,  
В прериях бизон водился,  
А в ручьях – бобер  
Эй, пригнитесь, свищут стрелы!  
Всем беда, кто кожей белый,  
То апачи иль команчи  
На тропе войны.  
Нас стада бизонов спрячут,  
И по прериям поскачут,  
От индейцев оторвемся,  
Скальп не отдадим!  
Эй, скакали мы не даром –  
Перед нами Ниагара!  
То шумит, водой плюется  
Страшный водопад.  
Радуга мостом прольется,  
Солнце детям улыбнется,  
Мы хотим дружить со всеми,  
Нам индеец – брат!

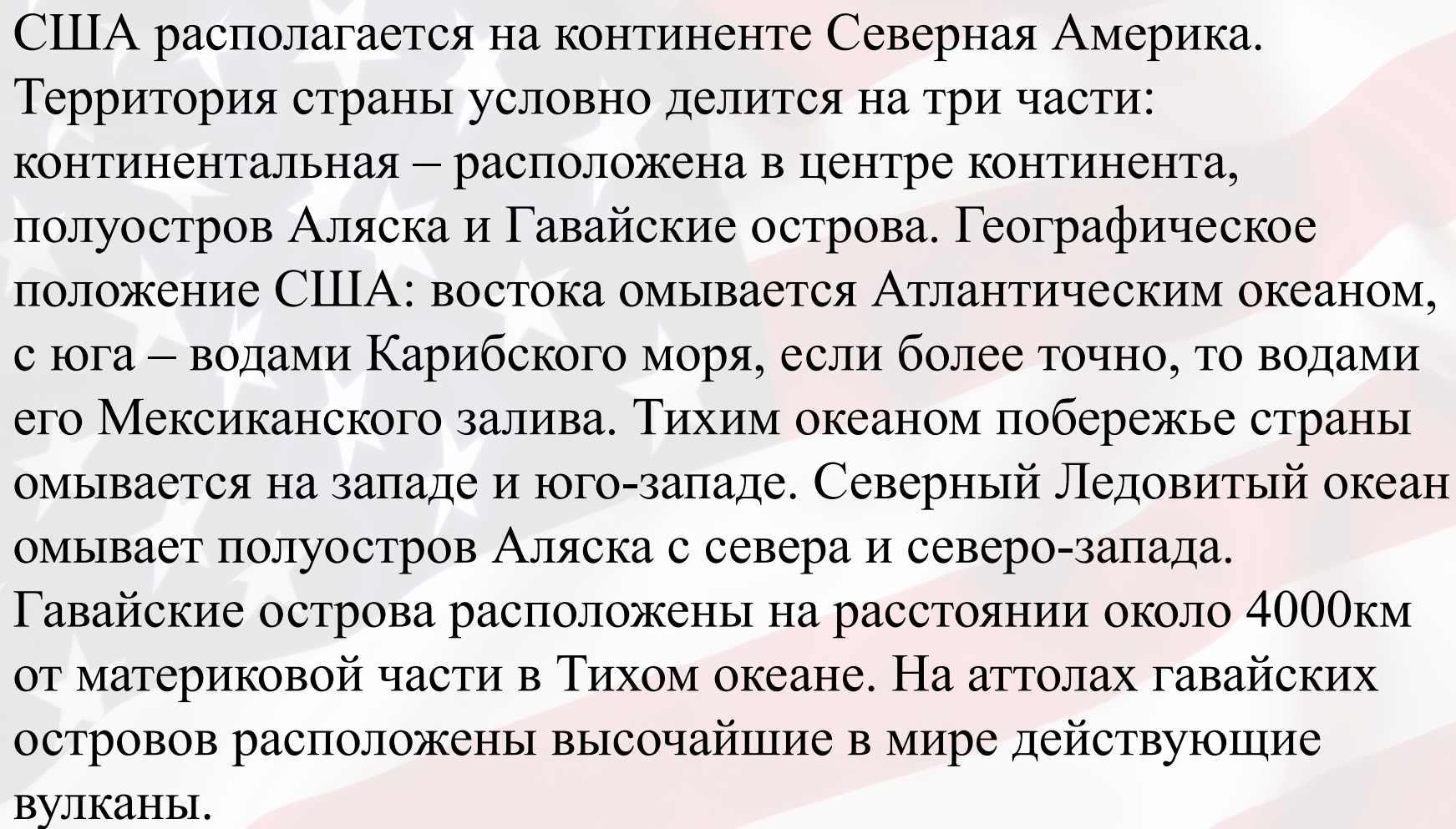










The background of the slide is a close-up, slightly blurred image of the United States flag, showing the stars and stripes. The text is overlaid on a white rectangular area with a thin blue border.

США располагается на континенте Северная Америка. Территория страны условно делится на три части: континентальная – расположена в центре континента, полуостров Аляска и Гавайские острова. Географическое положение США: востока омывается Атлантическим океаном, с юга – водами Карибского моря, если более точно, то водами его Мексиканского залива. Тихим океаном побережье страны омывается на западе и юго-западе. Северный Ледовитый океан омывает полуостров Аляска с севера и северо-запада. Гавайские острова расположены на расстоянии около 4000км от материковой части в Тихом океане. На аттолах гавайских островов расположены высочайшие в мире действующие вулканы.





РОССИЯ

ИСЛАНДИЯ

СЕВЕРНЫЙ ЛЕДОВИТЫЙ ОКЕАН

ГРЕНЛАНДИЯ (ДАТ.)

СОЕДИНЕННЫЕ ШТАТЫ АМЕРИКИ

море Бофорта

ГОРЫ ШЕЛЛЕР

Баффинава Земля

ГОРЫ МАКЕНЗИ

УНАВУТ

Гудзонова залив

ГОРЫ КОЛДИЯК

ПЛАТО ХОРН

СЕВЕРО-ЗАПАДНЫЕ ТЕРРИТОРИИ

Канада

ГОРЫ БЕЛЛИ

ГОРЫ КАРИБУ

САХА

Канада

ГОРЫ СТОУН

ГОРЫ БЕН

САХА

Канада

ГОРЫ СКАЛИСТЫЕ

ГОРЫ ЛАБЕЛЬ

САХА

Канада

ГОРЫ САН-ДЖОВАННИ

ГОРЫ БИШ

САХА

Канада

ГОРЫ КОЛУМБИЯ

ГОРЫ ЭДМОНТОН

САХА

Канада

ГОРЫ ПЛАТОН

ГОРЫ АЛЬБЕРТ

САХА

Канада

ГОРЫ ФРАЗЕР

ГОРЫ БИГ

САХА

Канада

ГОРЫ КЛИВЛАНД

ГОРЫ ЛАВА

САХА

Канада

ГОРЫ САН-ХАВЕР

ГОРЫ СЕНТ-ЛАВЕНТИН

САХА

Канада

ГОРЫ СЕНТ-ДЖОРДЖ

ГОРЫ СЕНТ-ПЕТЕР

САХА

Канада

ГОРЫ СЕНТ-МЭРИ

ГОРЫ СЕНТ-ДЖОРДЖ

САХА

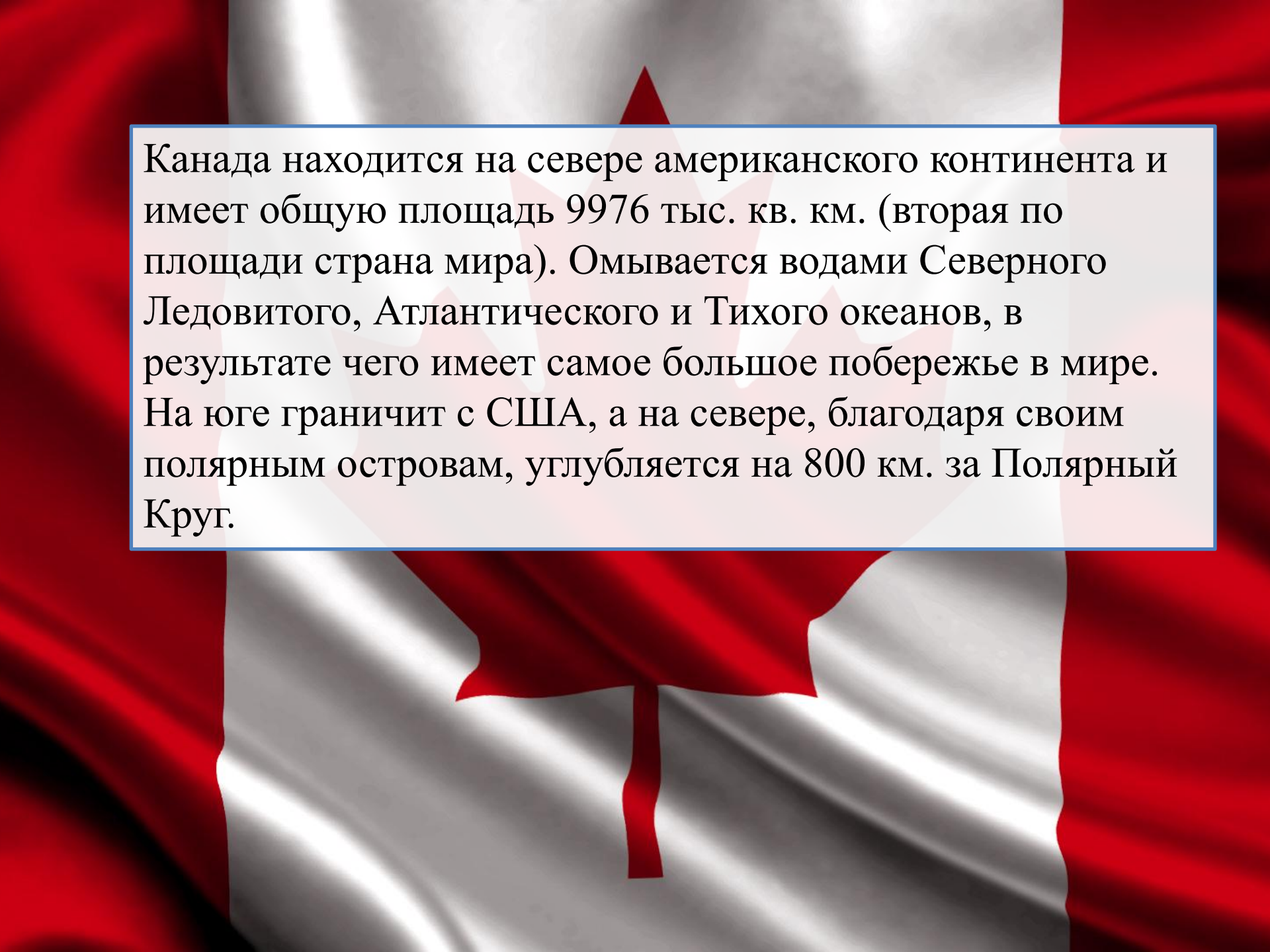
Канада

СОЕДИНЕННЫЕ ШТАТЫ АМЕРИКИ

АТЛАНТИЧЕСКИЙ ОКЕАН

400 км



The background of the image is the national flag of Canada, featuring a red maple leaf on a white field, flanked by red vertical bands. The flag is shown with a slight wave and is centered behind a white text box with a blue border.

Канада находится на севере американского континента и имеет общую площадь 9976 тыс. кв. км. (вторая по площади страна мира). Омывается водами Северного Ледовитого, Атлантического и Тихого океанов, в результате чего имеет самое большое побережье в мире. На юге граничит с США, а на севере, благодаря своим полярным островам, углубляется на 800 км. за Полярный Круг.





# **Анс-о-Медоу**

**расположено на северной оконечности о. Ньюфаундленд и является единственным поселением викингов в Новом Свете. В ходе раскопок обнаружены следы домов, стены которых выложены из торфа. Эскимосами или индейцами такие дома никогда не строились, зато они встречаются на исландских и гренландских поселениях викингов. Норвежское происхождение подтверждается также находками пряслица, железных гвоздей и кузницы с кусками болотного железа и несколькими фунтами шлаков. Радиоуглеродный метод дает диапазон 700-1080 гг. С концентрацией показателей в конце 10 в., в этот период, согласно сагам, норвежцы под руководством Лейва Эрикссона совершили плавание к западу от Гренландии и обследовали побережье Америки, которую они называли «виноградной страной»**



# Поселение викингов







С о е д и н ё н н ы е ш т а т ы

А м е р и к и

Мексиканский

залив

залив Кампече

О к е а н

Тихуана  
Мехикали  
Энсената

Ногалес

Сьюдад-Хуарес

Эрморсильо

Куаутемок

Чиуауа

Сьюдад-Обрегон

Идальго-дель-Парраль

Нуэво-Ларедо

Монклова

Лос-Мочис

Гомес-Паласьо

Монтеррей

Матаморос

Торреон

Сальтильо

Кулььякан

Ла-Пас

Дуранго

Сьюдад-Виктория

Масатлан

Сакатекас

Сьюдад-Мадеро

Тампико

Сан-Луис-Потоси

Тепик

Агуаскальентес

Леон

Гвадалахара

Саламанка

Гуанахуато

Керетаро

Поса-Рика

Морелия

Селая

Пачука

Халапа

Уруапан

Толука

Мехико

Веракрус

Колима

Куэрнавака

Пуэбла

Кордова

Чильпансинго

Минатитлан

Коацакоалькос

Акапулько

Оахака

Вилья-Эрмоса

Тустла-Гутьеррес

Тапачула

Гватемала

Белиз

Гондурас

Канкун

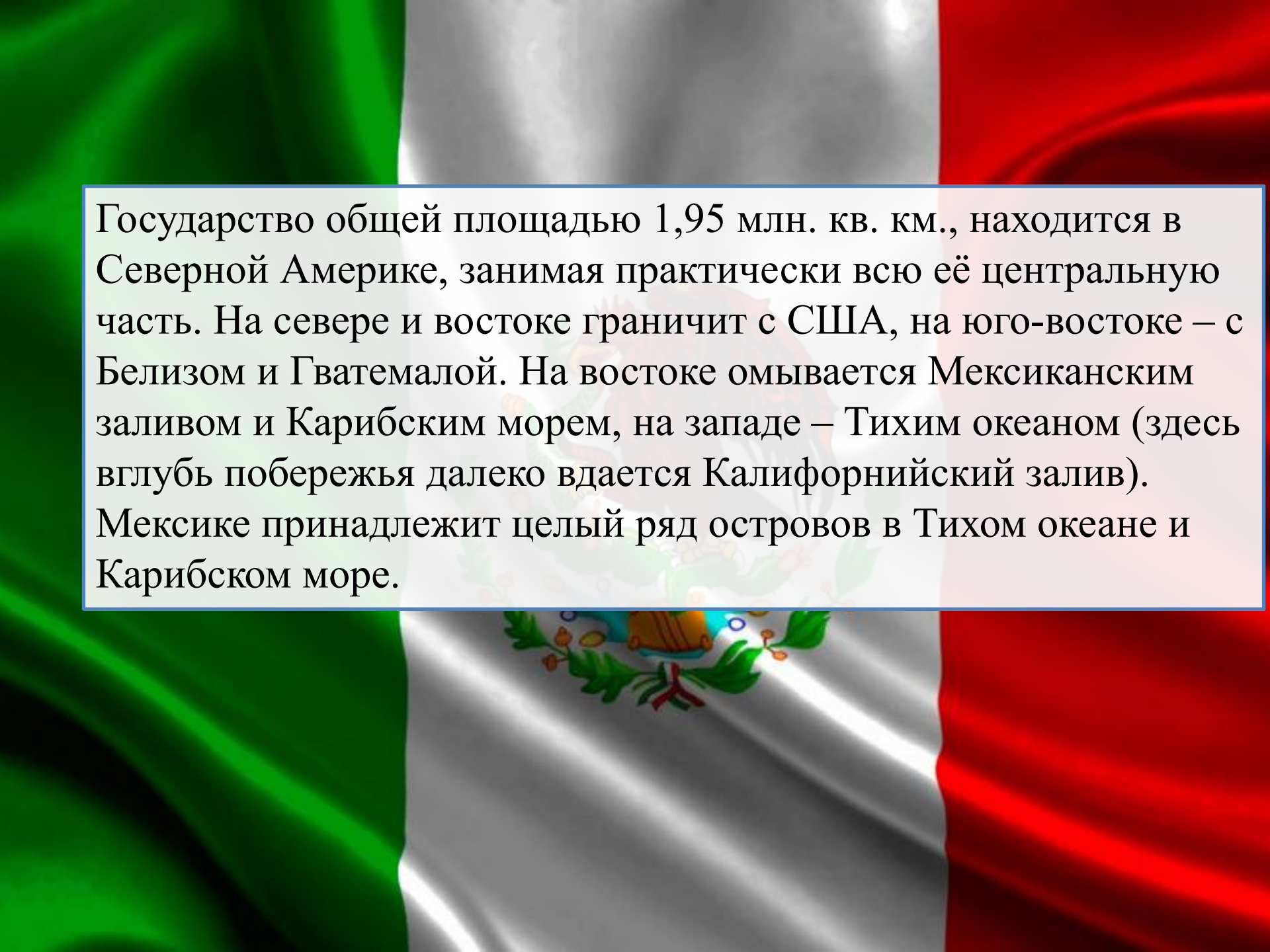
Мерида

Кампече

Четумаль

Карибское море



The background of the slide is the Mexican national flag, featuring three vertical stripes of green, white, and red, with the national coat of arms in the center. The coat of arms depicts an eagle perched on a cactus, holding a snake in its beak.

Государство общей площадью 1,95 млн. кв. км., находится в Северной Америке, занимая практически всю её центральную часть. На севере и востоке граничит с США, на юго-востоке – с Белизом и Гватемалой. На востоке омывается Мексиканским заливом и Карибским морем, на западе – Тихим океаном (здесь вглубь побережья далеко вдаётся Калифорнийский залив). Мексике принадлежит целый ряд островов в Тихом океане и Карибском море.





# Памятники Всемирного культурного наследия

Мексика

# Теотиуакан в Мексике — место, где люди превращаются в богов

- Теотиуакан и сегодня представляет собой впечатляющее зрелище. Он застраивался по тщательно продуманному проекту: улицы пересекались под прямым углом с центральным проспектом, ведущим к пирамидам, а вокруг центра вырастали жилые районы, заполненные домами простых горожан. Через весь город тянется 4-х-километровая «Дорога мёртвых» с храмами и дворцами.



**С древнего языка науатль, на котором они говорили, «Теотиуакан» переводится как «Место, где люди становятся богами» или «Обитель тех, кто знает дорогу к богам». Подлинное название цивилизации, основавшей Теотиуакан, и имена её правителей канули в вечность.**




## зловещее святилище древних мая

- Древний город мая — Чичен-Ица, расположенный в [Мексике](#) на севере полуострова Юкатан, овеян зловещей славой. Именно здесь, в 300 метрах к северу от основных построек города находится Священный сенот, или «Колодец смерти» глубиной около 50 метров, на дне которого, согласно преданиям мая, жил бог дождя Чак.

Чтобы задобрить бога и вызвать дождь, мая совершали человеческие жертвоприношения, бросая самых красивых девушек на дно колодца. Вслед за жертвами в сенот кидали богатые дары — золото, изделия из нефрита, горного хрусталя, перламутра, янтаря, меди, оникса и др. Легенду о жертвоприношениях подтвердили мексиканские учёные, погрузившиеся на дно колодца



# Древний город Чичен-Ица



# Пирамида в Чичен-Ица



**Одно из самых загадочных мест в Мексике –  
затерянный в джунглях Эль-Тахин. Это  
удивительный древний город и  
интереснейший археологический объект.**

