

Республика Македонија

Вакурина Дарья,
ГБОУ № 104 Санкт-
Петербурга.

Улица: Школьная № 11

Столица: Скопье

Форма правления: парламентская республика

Гос. устройство: большими полномочиями наделено законодательное Собрание

Валюта: динар

Глава государства: президент Георге Иванов, премьер-министр Эмил Димитриев

ВВП (номинальный) 7,5 млрд (2007)

ВВП по ППС 17,35 млрд

Место по ВВП по ППС 118

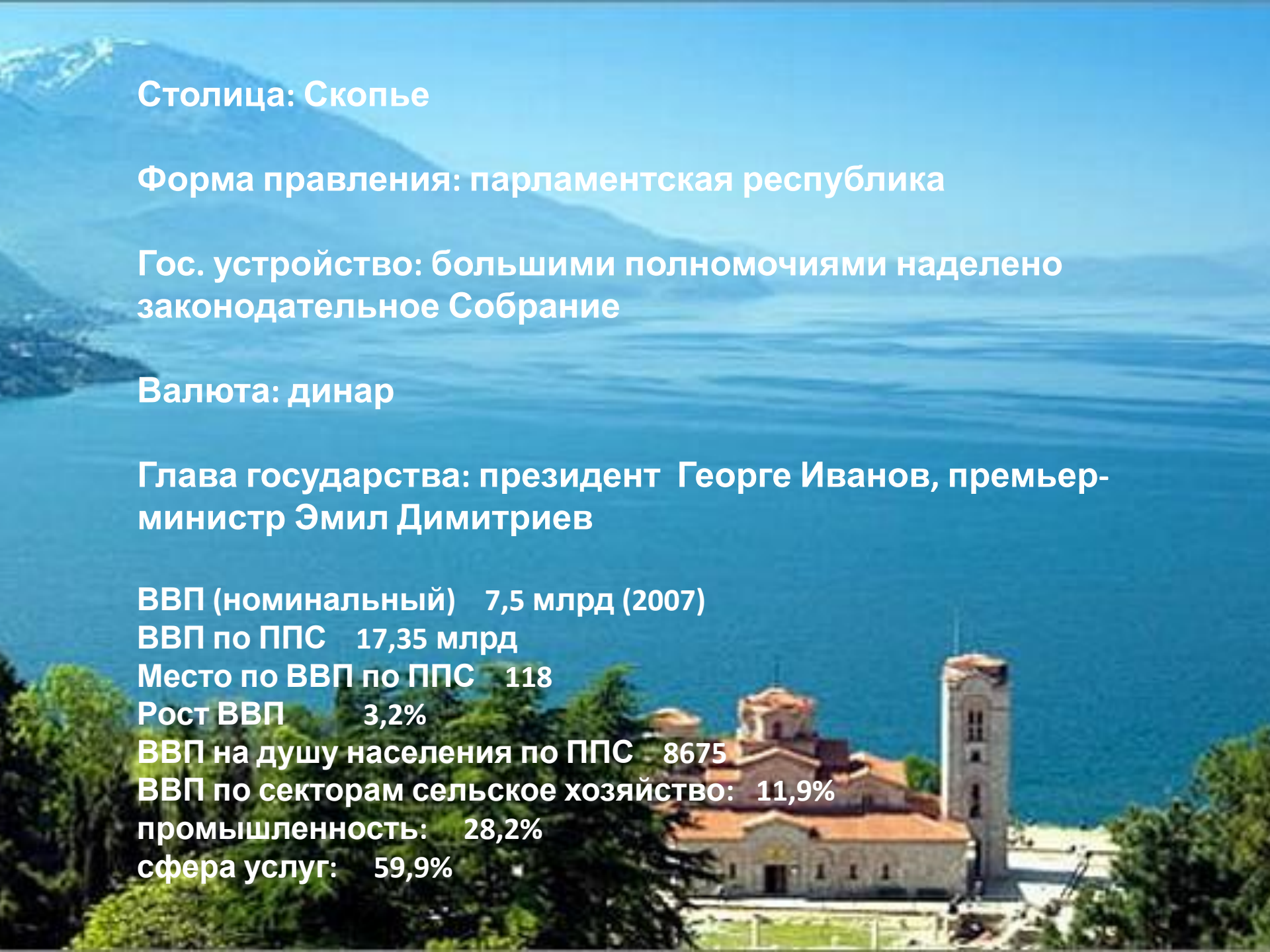
Рост ВВП 3,2%

ВВП на душу населения по ППС 8675

ВВП по секторам сельское хозяйство: 11,9%

промышленность: 28,2%

сфера услуг: 59,9%



Главы Государства

**Георге Иванов —
македонский
государственный и
политический деятель,
президент Республики
Македонии с 12 мая 2009.**



**Эмил Димитриев —
македонский политик,
премьер-министр
Республики Македония с 18
января 2016 года.**



Визитная карточка страны

Герб представляет только пейзажную характеристику и не содержит никаких исторических символов Македонии. На гербе изображены гора Кораб, вода (символизирует реки) и солнце, герб обрамляют основные культуры, выращиваемые в Македонии (пшеница, мак, табак и хлопок). Внизу расположена лента, вышитая народным орнаментом.

Флаг Республики Македония представляет собой красное полотнище с изображением солнца жёлтого цвета с восемью расходящимися лучами. Флаг олицетворяет «новое солнце свободы» (макед. ново сонце на слободата), воспетое в национальном гимне Македонии.



Гимн Республики Македонии

Сегодня над Македонией рождается
Новое солнце свободы,
Македонцы борются
За свои права!
Македонцы борются
За свои права!

Отныне и впредь развевается знамя
Крушевской республики!
Гоце Делчев, Питу Гули,
Даме Груев, Санданский!
Гоце Делчев, Питу Гули,
Даме Груев, Санданский!

Македонские леса громко поют
новые песни, новые вести!
Македония свободная,
Свободная живёт!
Македония свободная,
Свободная живёт!

Денес над Македонија се раѓа
ново сонце на слободата!
Македонците се борат
за своите правдини!
Македонците се борат
за своите правдини!

Од сега веќе знамето се вее
на Крушевската република!
Гоце Делчев, Питу Гули,
Даме Груев, Сандански!
Гоце Делчев, Питу Гули,
Даме Груев, Сандански!

Горите шумно пеат
нови песни, нови весници!
Македонија слободна,
слободна живее!
Македонија слободна,
слободна живее!

Валюта



world-banknotes.ru

Организации

- **Международный валютный фонд (с 1992)**
- **КТО (с 1993)**
- **EBRD (с 1993)**
- **Центральноевропейская Инициатива (с 1993)**
- **Совет Европы (с 1995)**
- **ОБСЕ (с 1995)**
- **SECI (с 1996)**
- **ВТО (с 2003)**
- **CEFTA (с 2006)**
- **Ла Франкофони (с 2001)**
- **ООН - Организация Объединённых Наций (1993 год).**

ЭГП

Расположена на юго-востоке Европы (Балканский полуостров)

Административное деление: 84 общины и город Скопье (столица)

Площадь – 25.3 тыс. км² (145- я в мире)

Граничит: на севере с Косово и Сербией, на западе- с Албанией, на юге- с Грецией, на востоке- с Болгарией.



Экспорт и Импорт

Экспорт: \$ 3971 млн.

Экспорт - товары :

- пищевые продукты
- напитки
- табачные изделия
- текстиль
- различные готовые изделия
- железо и сталь

Импорт: \$ 6523 млн.

Импорт - товары:

- машины и оборудования
- автомобили
- химикаты
- топливо
- продукты питания

Экспорт - партнёры:

Сербия и Черногория- 20.4%

Германия-15.4%

Греция-12.4%

Болгария-10.1%

Италия-8.8%

Хорватия -6.5%

Импорт - партнёры:

Германия-13.3%

Греция-12.4%

Болгария-9.9%

Сербия и Черногория-6.9%

Италия-6.3%

Турция-5.6%

Население

Согласно переписи 2002 года, общая численность населения в Республике Македонии составила 2 022 547 жителей, среди которых:

македонцы — 1 297 981 (64,18 %)

албанцы — 509 083 (25,17 %)

турки — 77 959 (3,85 %)

цыгане — 53 879 (2,66 %)

сербы — 35 939 (1,78 %)

боснийцы — 17 018 (0,84 %)

румыны — 9695 (0,48 %)

другие — 20 993 (1,04 %)



Этнические

группы

Македонцы - 64,2%

Албанцы-25.2%

Турки-3.9%

Цыгане-2.7%

Сербы-1.8%

Мусульмане-0.1%

Боснийцы-0.8%

Черногорцы-0.1%

Хорваты-0.1%

Валахи -0.5%

Болгары-0.1%

Религия

Православные: 1,310,184 или 64,78 %

Мусульмане: 674,015 или 33,33 %

Католики: 7,008 или 0,34 %

Другие: 31,340 или 1,55 %



ПРИРОДНЫЕ РЕСУРСЫ МАКЕДОНИИ

хром



асбест



марганец



сера



цинковые руды



вольфрам



свинцовые руды



пашни



никель



лес



Природные

Гора ~~уходолия~~ ~~уходолия~~
на границе Албании и
Республики Македонии,
являясь высшей точкой
этих стран



На большей
части
территории
располагаются
хребты
средневысоких
горных
систем
Скопска-Црна-
Гора, Пинд,
Шар-Планина


Климат Македонии
переходный от умеренного к
субтропическому, на который
значительное влияние
оказывают горы.

**Северная часть покрыта горами, а
юго-западная часть-равнинная
долина**

Средняя годовая температура
+11–12° С, средняя температура
июля +21–23° С, января – около
0° С. Среднее годовое
количество осадков 500–700
мм, причем на юге их выпадает
больше.

Почвы бурые и светло-бурые
горно-лесные, часто
щебнистые.

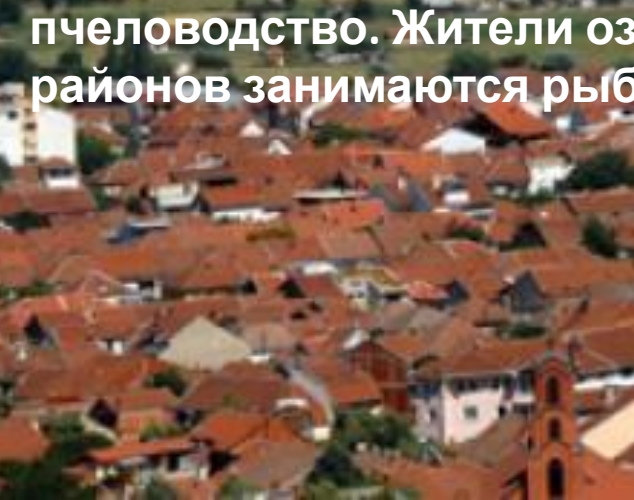
Горный массив
Караорман.



Сельское хозяйство

Большую часть в сельскохозяйственном секторе занимают овощеводство и плодоводство. Много внимания уделяют техническим культурам — табака, подсолнечника, хлопчатника.

В горных районах развито пастбищное животноводство. Население разводит овец, коз, крупный рогатый скот, свиней. В стране есть также птицеводство и пчеловодство. Жители озера занимаются рыб



Промышленность
В стране выделяются следующие ведущие отрасли промышленности: табачную, винодельческую, текстильную. Кроме этого имеется добывающая промышленность, металлургическая промышленность, химическая промышленность, металлообработка, производится электрооборудование, станки.

текстильная промышленность

добывающая промышленность

металлурги



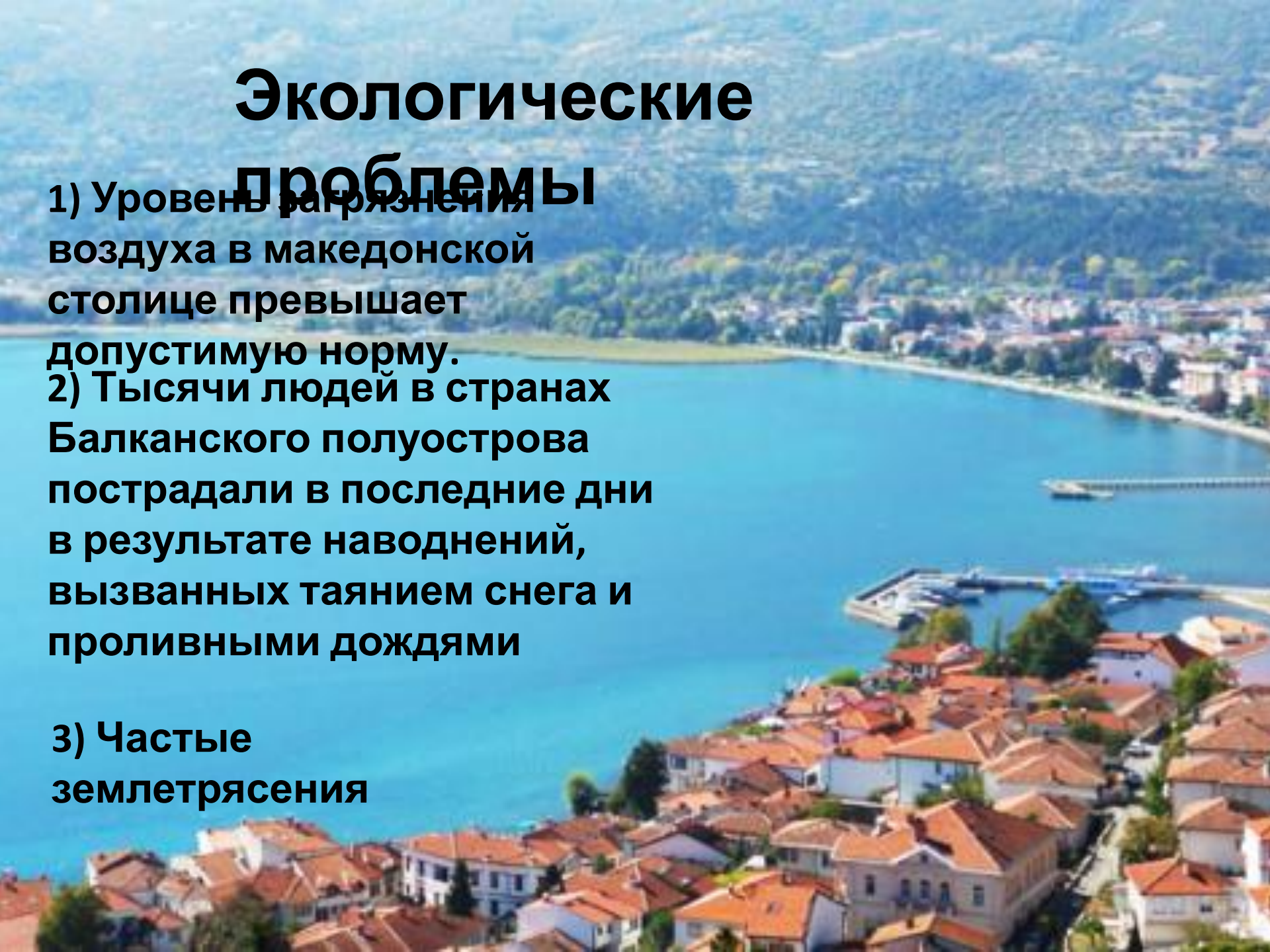
химическая промышленность

Химическая промышленность: Скопье
Текстильная промышленность: Тетово, Штип, Велес



Экологические проблемы

- 1) Уровень загрязнения воздуха в македонской столице превышает допустимую норму.
- 2) Тысячи людей в странах Балканского полуострова пострадали в последние дни в результате наводнений, вызванных таянием снега и проливными дождями
- 3) Частые землетрясения



Национальная одежда

Македонский национальный костюм — традиционный комплекс одежды, обуви и аксессуаров македонцев, сложившийся на протяжении веков. Имеет выраженные локальные особенности. Старинные формы народной одежды у македонцев, особенно в западной части Македонии, сохранились лучше, чем у других южнославянских народов.



Традиционная одежда различалась по отдельным регионам, но её основные элементы были общими. Основа женского костюма — длинная туникообразная рубаха, в отдельных районах (Скопье, Куманово и др.) — очень широкая, с клиньями, со стоячим воротником, богато украшенная вышивкой. Поверх неё короткая или полудлинная одежда без рукавов или с короткими рукавами, иногда с ложными рукавами. Обязательная деталь костюма — фартук и цветной тканый пояс. Головной убор — платок, под ним иногда — маленькая шапочка типа фески.

Традиционный мужской костюм — туникообразная вышитая рубаха, узкие или широкие штаны, суконная или меховая куртка или кафтан, яркий тканый пояс. На ногах мужчины и женщины носили шерстяные чулки, опанки — обувь без подошвы с



Национальная еда

Наконец, стоит упомянуть и о том, какими национальным блюдам изобилует Македония. Кухня тут собственная, но с очень явным влиянием Турции. Чаще всего здесь можно увидеть котлеты из различного мясного фарша, которые закручены как кебабы. Опять же очень популярны пироги с сыром мясом – бурэки. Особенно популярна здесь брынза.

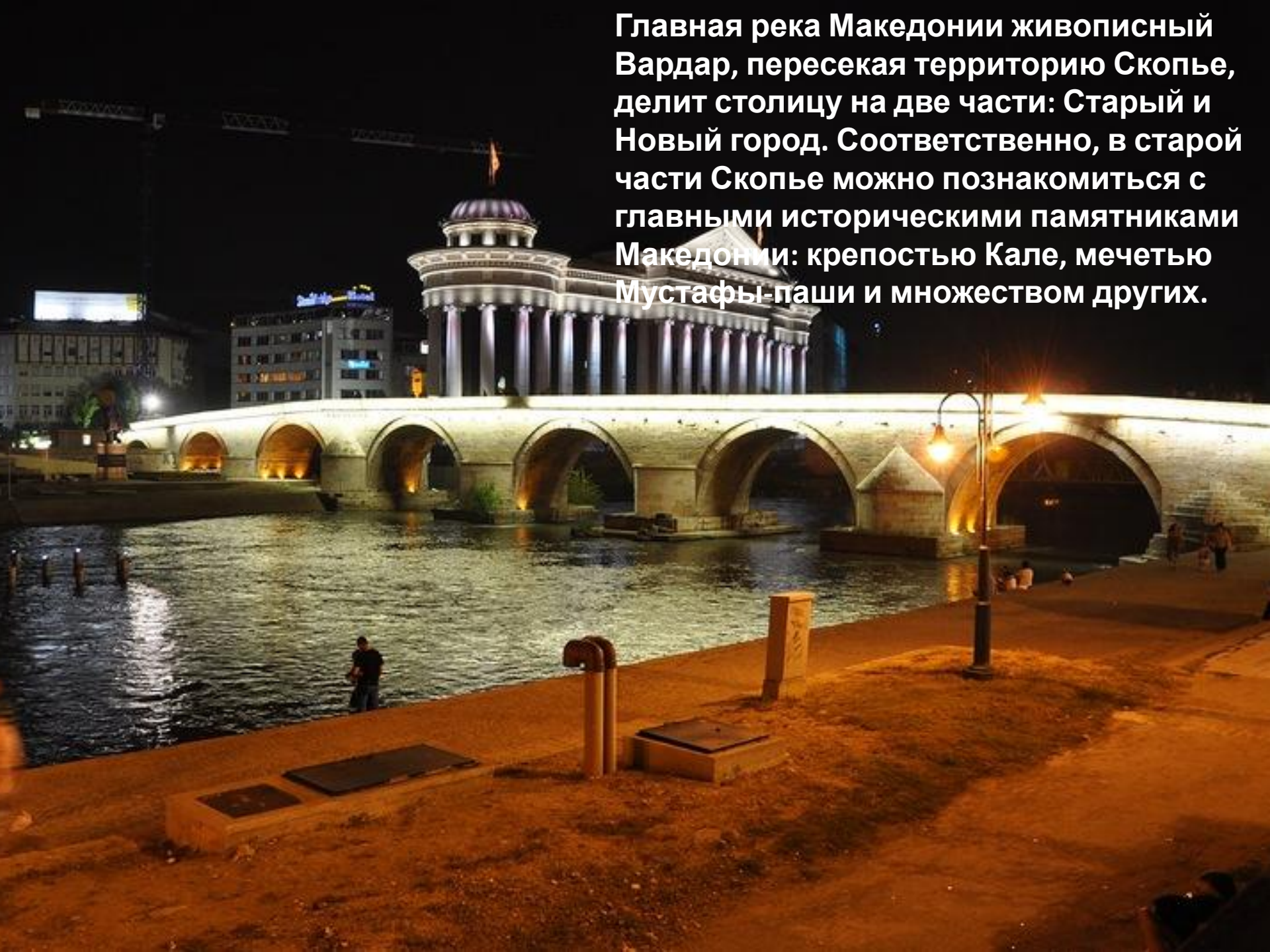


«айвар» — салат из фасоли, помидоров, паприки, чеснока, соли и подсолнечного масла.

Достопримечательности



Главная река Македонии живописный Вардар, пересекая территорию Скопье, делит столицу на две части: Старый и Новый город. Соответственно, в старой части Скопье можно познакомиться с главными историческими памятниками Македонии: крепостью Кале, мечетью Мустафы-паши и множеством других.



В центральной части Скопье недалеко от Старого рынка красуется средневековая мечеть Мустафы-паши — самый яркий исламский памятник Македонии. Святилище было возведено около пяти столетий назад, но по-прежнему пребывает в отличном состоянии, словно время его не коснулось.



На холмистом берегу реки Вардар в самом центре Скопье высится старинная венецианская крепость Кале — беспрецедентный городской символ, объект национальной гордости Македонии. На территории крепости разбит волшебный парк, где с удовольствием прогуливаются и горожане, и туристы.



Часовая башня Саат Кула



Озеро Преспа



Античный амфитеатр Охрида



Национальный парк Галичица



Музей на воде на Охридском озере



Монастырь Святого Наума

Монастырь Святого Наума



Крепость царя Самуила



Охридское озеро


Самым глубоким и древним озером балканских стран является Охридское озеро, которое находится между Македонией и Албанией, поэтому является достопримечательностью обоих государств.

Происхождение этого уникального водоема очень необычно, ведь оно появилось в результате геотектонического прогиба, произошедшего 5 млн. лет назад, было это еще до начала ледникового периода



Знаменитые люди

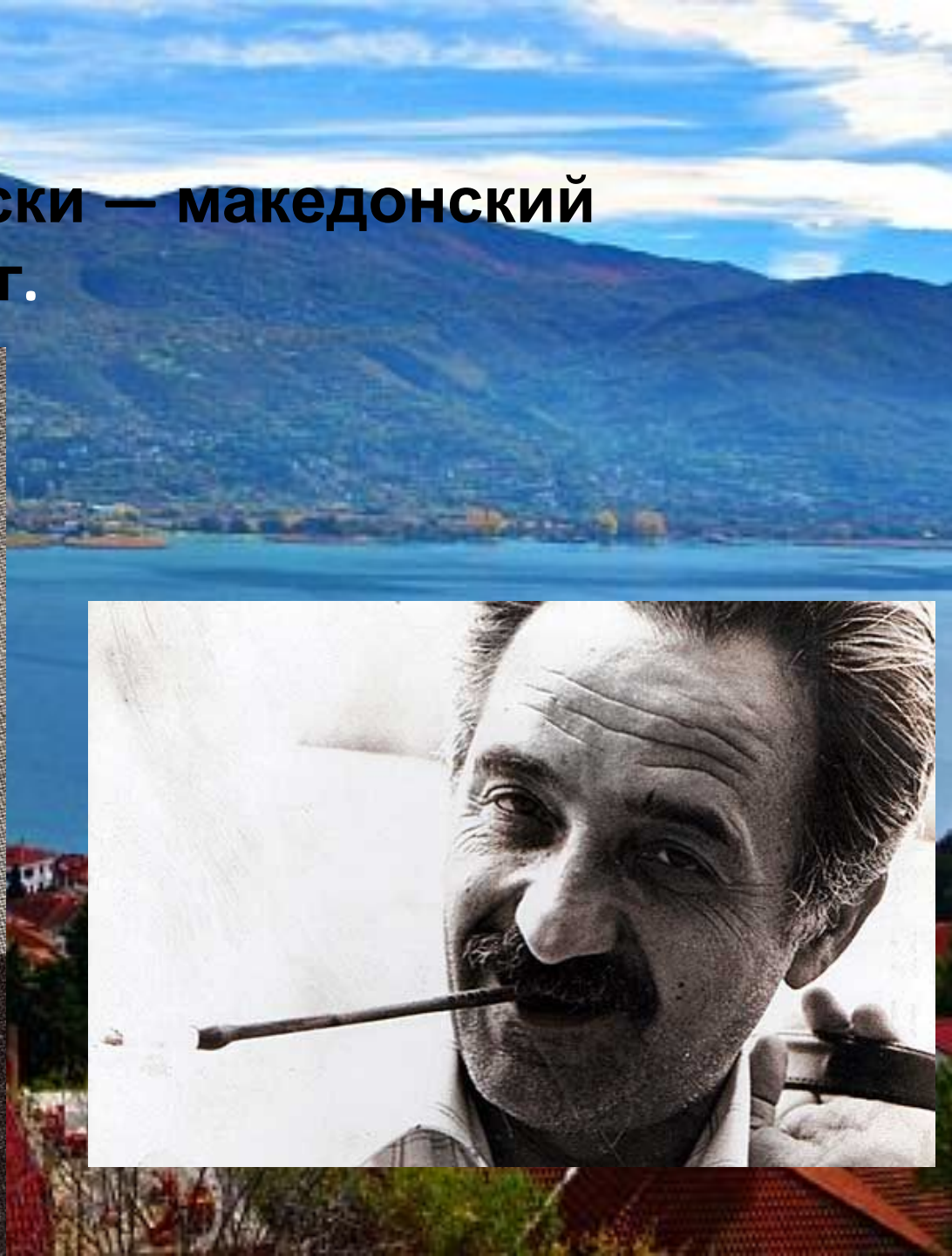
Бла́же Ко́нески — создатель и один из кодификаторов современного македонского литературного языка и известный книжный, культурный и общественный деятель: поэт, писатель, эссеист, литературный историк, филолог и лингвист, преподаватель и профессор философского факультета университета Святых Кирилла и Мефодия в Скопье.



Властимір Ніколовски — македонський композитор и педагог.



® / OLDPRILEP.COM



**Мать Тереза
Калькуттская -
католическая
монахиня,
основательница
женской монашеской
конгрегации «Сестры
Миссионерки Любви»,
занимающейся
служением бедным и
больным**



Традиции Македонии

Каждый год на территории Македонии проходит большое количество фестивалей, ярмарок и праздников. Одним из самых знаменитых фестивалей считается Фестиваль



Самый известный и популярный народный танец в Македонии- это Теското. Этот мужской танец исполняется под аккомпанемент национальных македонских музыкальных инструментов тапана и волынки.



**Спасибо за
внимание!**

