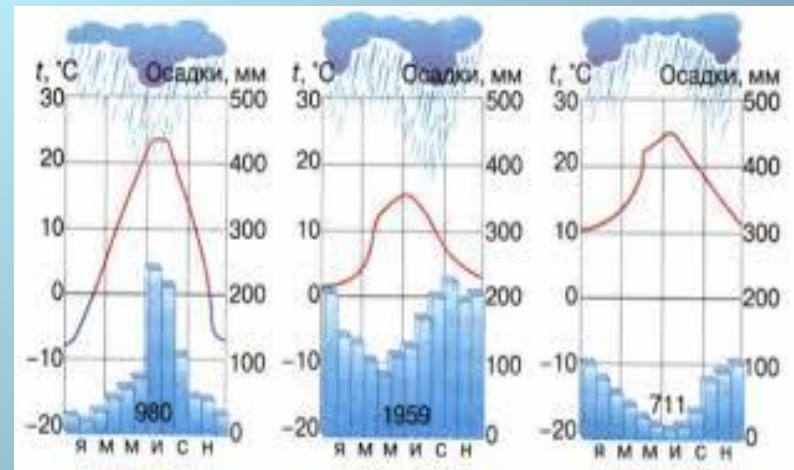


Тема: «*Климат и климатические ресурсы Беларуси. Пory года и их особенности. Современные изменения климата*»



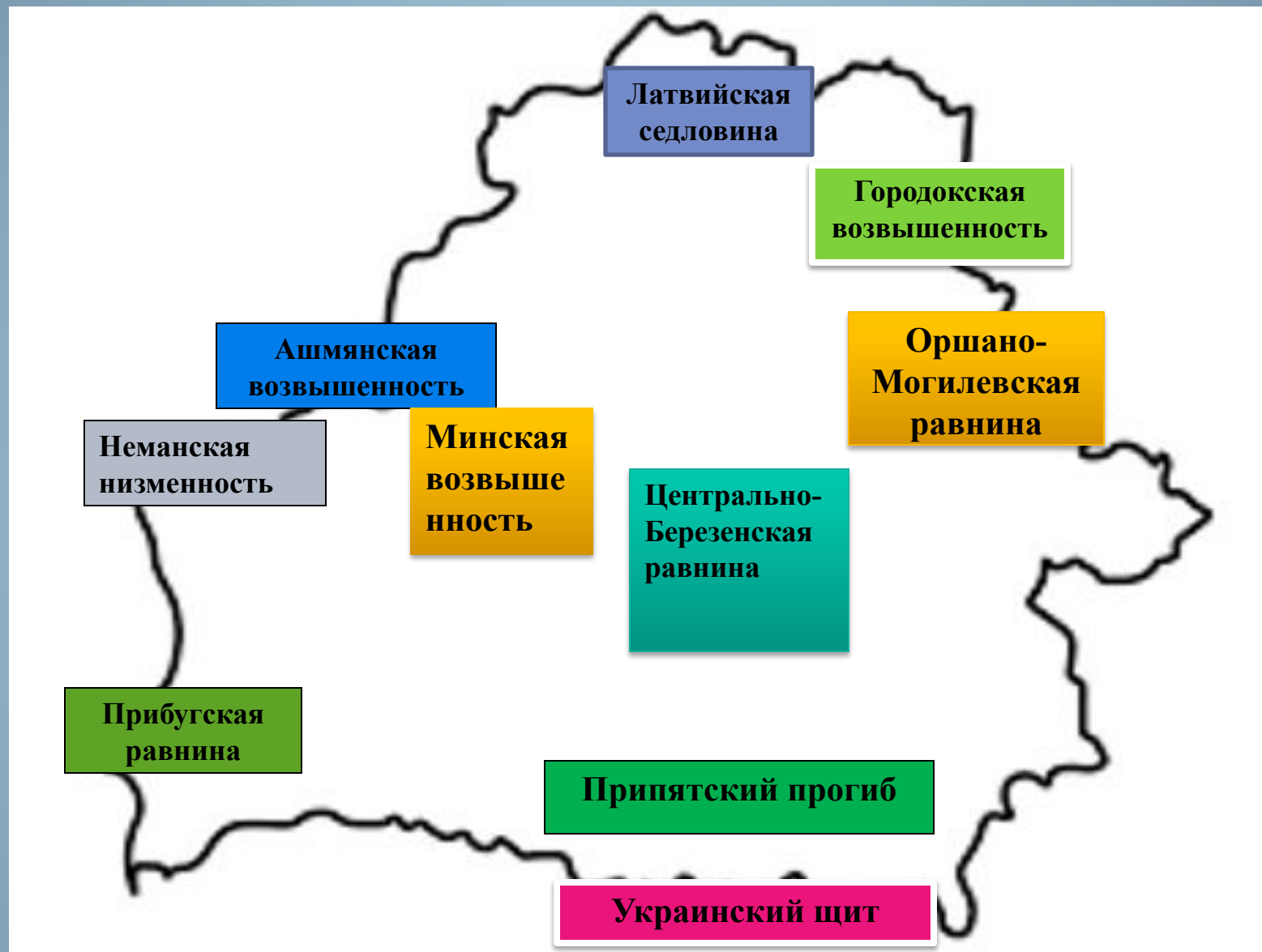
Цель нашего урока:

ИССЛЕДОВАНИЕ  
ОСОБЕННОСТЕЙ  
КЛИМАТА БЕЛАРУСИ

Проверяем домашнее задание

# Картографическая мозаика





Латвийская  
седловина

Городокская  
возвышенность

Оршано-  
Могилевская  
равнина

Ашмянская  
возвышенность

Минская  
возвыше  
нность

Центральнo-  
Березенская  
равнина

Неманская  
низменность

Прибугская  
равнина

Припятский прогиб

Украинский щит

# История наблюдений за изменением климата Беларуси

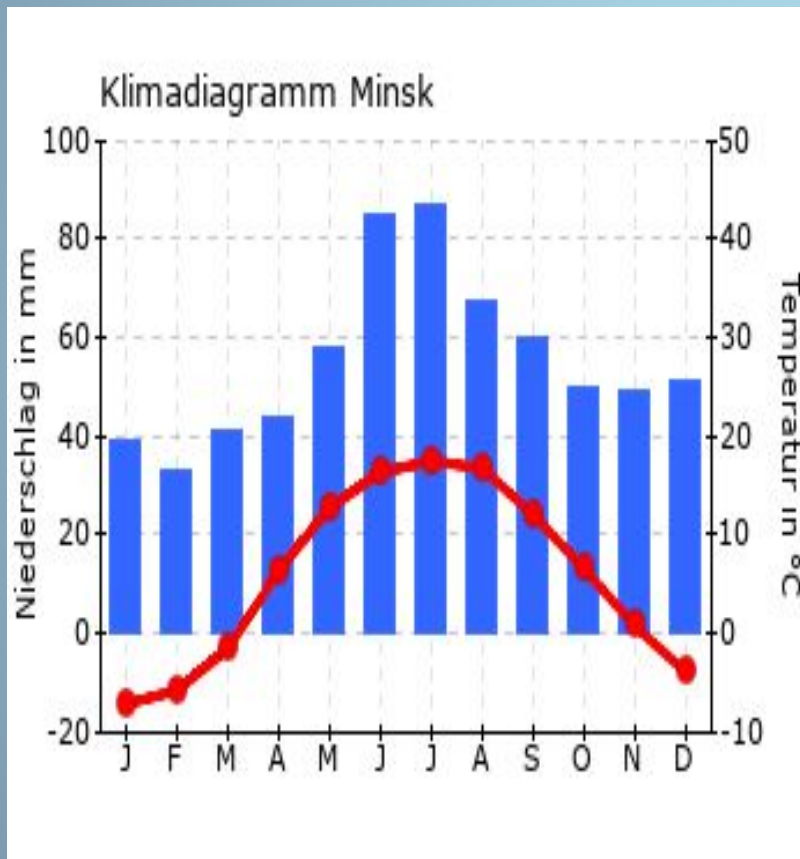


**Абрам Хаимович  
Шкляр**



**Алексей Иванович  
Кайгородов**

# Общие черты климата Беларуси



- Умеренные широты
- Равнинный рельеф
- Влияние Атлантического океана
- Подстилающая поверхность
- Циркуляция атмосферы
- Широтная зональность от 56 до 51 градуса

# **Основные климатические показатели**

- **Осадки от 500-до 700 мм. в год**
- **Суммарная солнечная радиация от 3500 до 4050 МДж/м.кв**
- **Температура января с юго-запада на северо-запад от -4,1 до -8,4 гр.**
- **Июля соответственно +17 до +19 гр.**
- **Осадки от 500 мм на возвышенностях до 700 мм в год в низинах**
- **Снежный покров 15-35 см**
- **Относительная влажность воздуха 80 процентов**

# Минутка отдыха





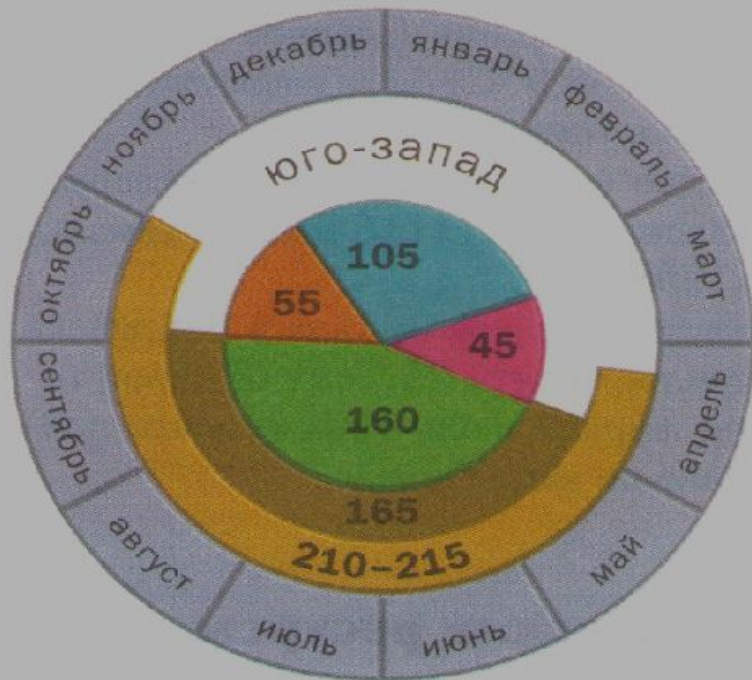


# **Выполняем практическую работу**

- Тема работы «Построение климатических диаграмм, графиков, розы ветров»**
- Выполняем задание 1,2 с. 61 в тетради для практических и индивидуальных работ**

# Продолжительность сезонов года

35. Продолжительность сезонов года



# Весна



# Лето



# Осень



# Зима



# Рефлексия

- Закончите предложение:  
«Самым неожиданным для  
меня при изучении этой  
темы было...»



# Домашнее задание

## Параграф 13