


Своя игра



Край наш северный

Посвящается 75-
летию Архангельской
области



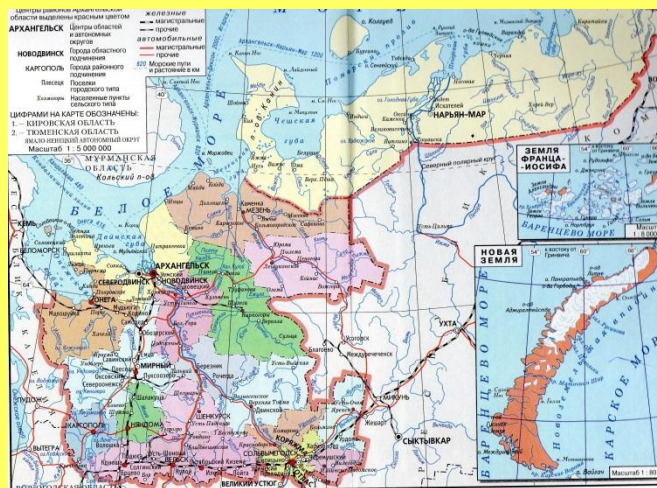
I раунд

Территория Архангельской области	Растительный и животный мир	Другие природные факторы области
<u>40</u>	<u>40</u>	<u>40</u>
<u>30</u>	<u>30</u>	<u>30</u>
<u>20</u>	<u>20</u>	<u>20</u>
<u>10</u>	<u>10</u>	<u>10</u>

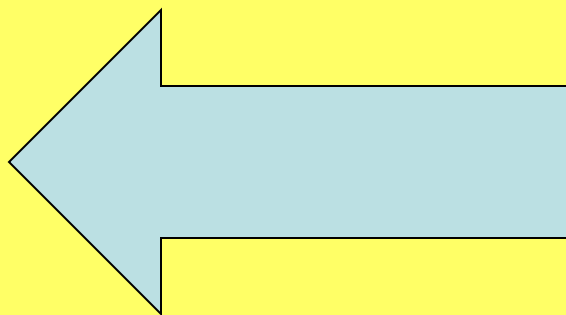
II раунд

Территория какой административной единицы не является пограничной с Архангельской областью:

- а) Псковская область;
- б) Вологодская область;
- в) Кировская область?



Псковская область

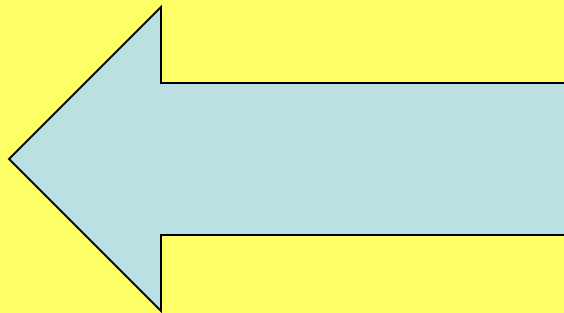


Какой архипелаг является частью территории Архангельской области:

- а) о-ва Шпицберген;
- б) Земля Франца-Иосифа;
- в) о-ва Северная Земля?



Земля Франца-Иосифа



Чему равна площадь
Архангельской области:

- а) 589 913 кв. км;
- б) 800 000 кв. км;
- в) 250 000 кв. км?

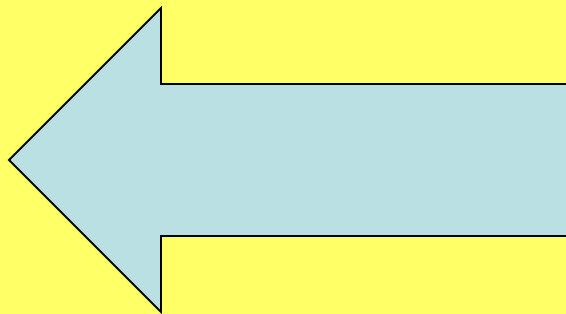


ОТВЕТ



589 913 кв.

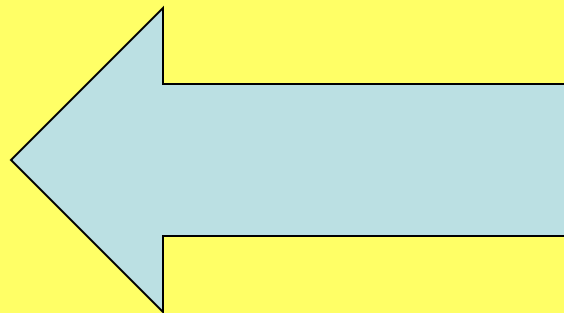
км



В пределах каких природных зон
находится территория
Архангельской области?



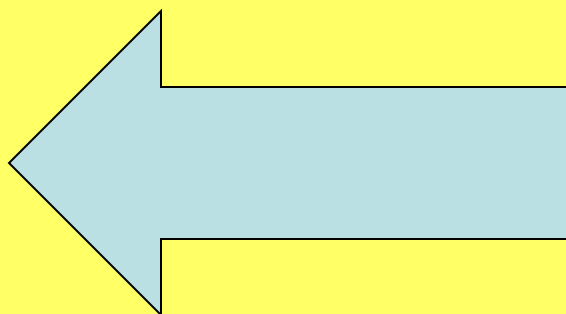
- 1) зона арктических пустынь;
- 2) тундра;
- 3) лесотундра;
- 4) тайга.



Как
называется
это растение?



Медуница

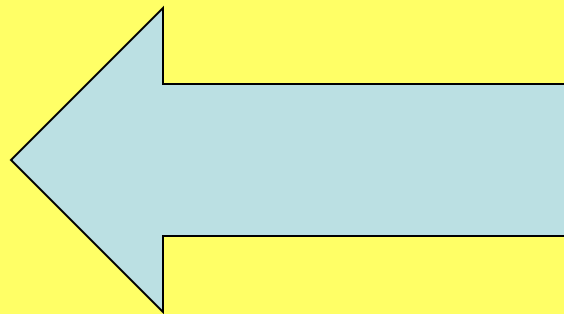


Растёт ли в тундре
КОВЫЛЬ?

(ответ обоснуйте)



**Нет. Это растение
засухоустойчиво
е, растёт в
степях.**

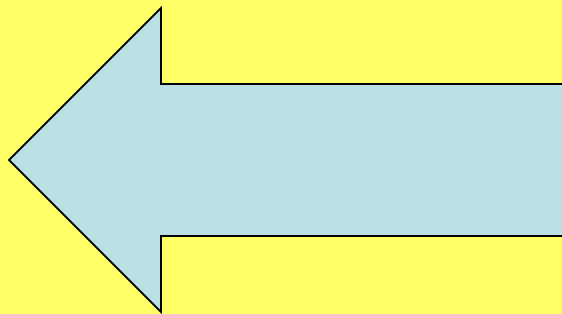


Какое из этих растений
занесено в Красную книгу
Архангельской области:

- а) лютик едкий;
- б) ландыш майский;
- в) тимофеевка?



Ландыш майский

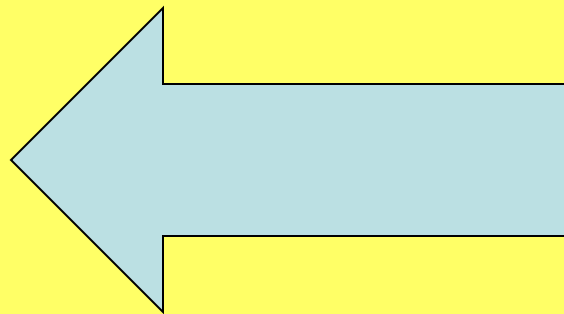


Можно ли встретить на территории Архангельской области белого медведя?

(ответ обоснуйте)



Да. В зоне арктических пустынь.



Часть какой тектонической структуры
лежит в основании территории
Архангельской области?



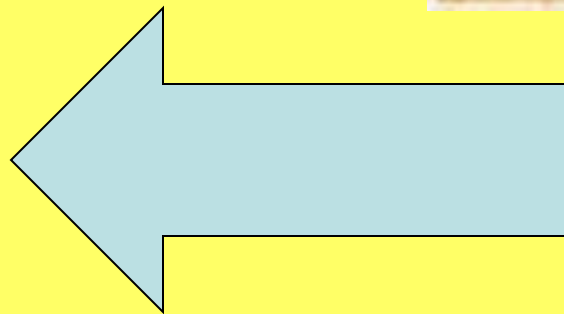
Какие почвы преобладают
в зоне тайги?



ОТВЕТ



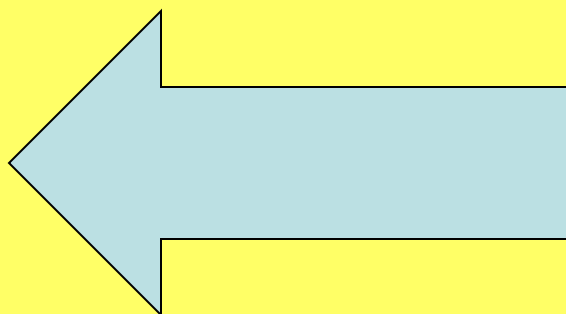
Подзолистые



Назовите одно из крупных озёр
области.



Лача, Кожозеро, Кенозеро, Лекшмозеро

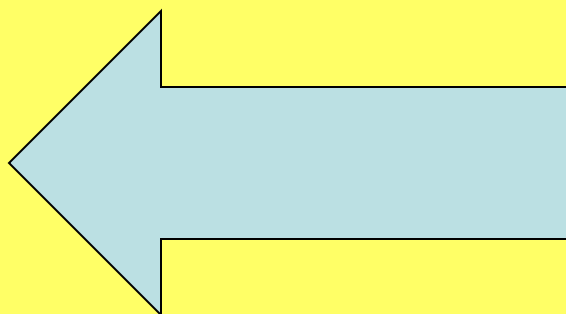


Какая из этих рек является левым
притоком Северной Двины:

- а) Пинега;
- б) Онега;
- в) Вага?



Вага



II раунд

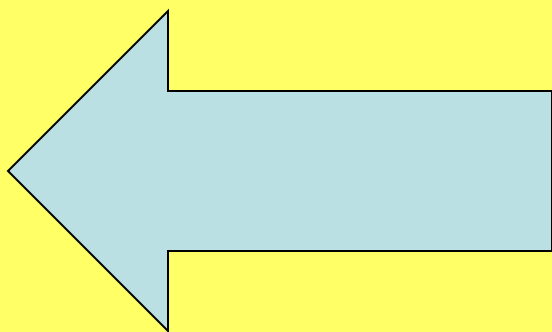
Из истории Архангельской	Города и другие населённые пункты	Экономика (хозяйство)
<u>80</u>	<u>80</u>	<u>80</u>
<u>60</u>	<u>60</u>	<u>60</u>
<u>40</u>	<u>40</u>	<u>40</u>
<u>20</u>	<u>20</u>	<u>20</u>

III раунд

14 января 1929 года был образован Северный край, в состав которого вошли: Коми автономная область, Архангельская губерния, Северодвинская и ещё одна губерния. Какая?



Вологодска я



17 век.

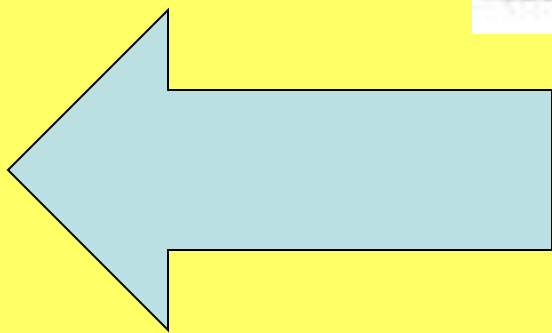
Сольвычегодск.

Какие постройки
изображены на
рисунке?



ОТВЕТ

Хоромы (дом) купцов Строгановых



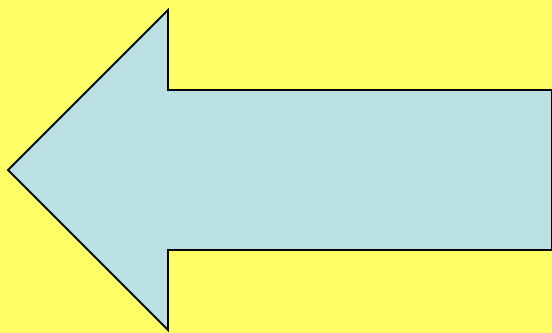
Кто жил в этом
доме в 1702
году и
наблюдал за
постройкой
Новодвинской
крепости?



ОТВЕТ



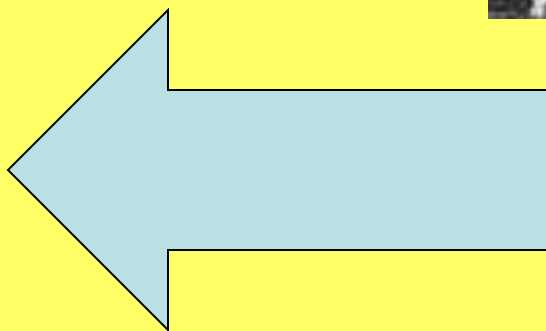
Пётр Первый



Назовите дату
образования
Архангельской области



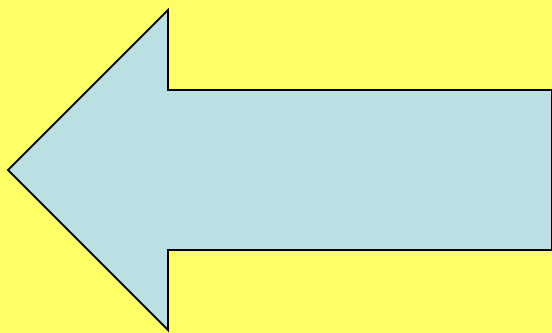
23 сентября 1937
года



4 марта 1584 г. по приказу царя Ивана Грозного вокруг Михайло-Архангельского монастыря была возведена крепость, которая получила название Новый город, затем – Новый Холмогорский город, позже – Новохолмогоры. Как сейчас называется этот город?



Архангельск



Вспомните районы, с которыми граничит Вельский район, и назовите их административные центры.



Эти числа обозначают численность населения на 01. 01. 2011.

1 213 533 чел.

54 611 чел.

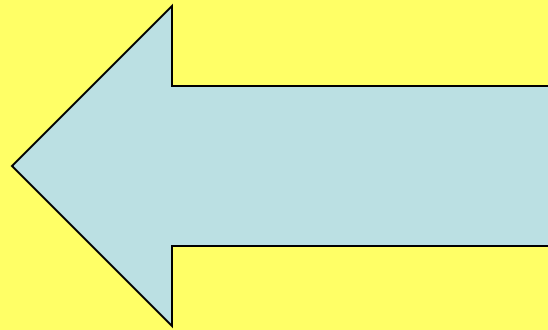
2 153 чел.

Каким объектам соответствуют эти данные?



Это численность
населения:

- 1) Архангельской области;
- 2) Вельского района;
- 3) п. Солгинский.






GoRetro.ru

Фото 9. Базарная площадь. Коновязь, справа: дом Шичева



Что общего между
ЭТИМИ
фотографиями?

ОТВЕТ



GoRetro.ru

Фото 5. Троицкий собор. Вид со стороны алтарной части

На них изображён город Вельск.



Фото 9. Базарная площадь. Коновязь, справа: дом Шничева

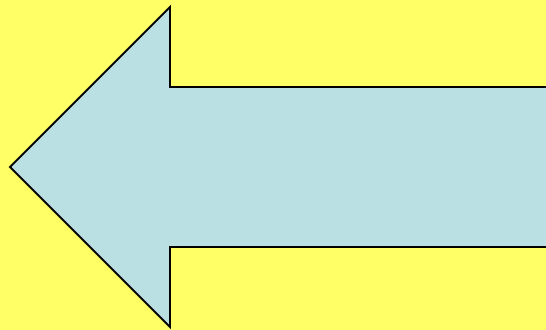
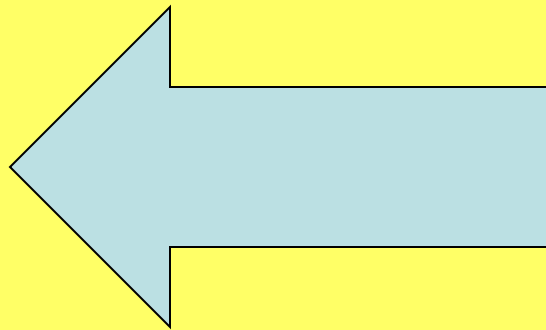


Фото 5. Троицкий собор. Вид со стороны алтарной части

Перечислите основные отрасли пищевой промышленности, развитые в Архангельской области (5)



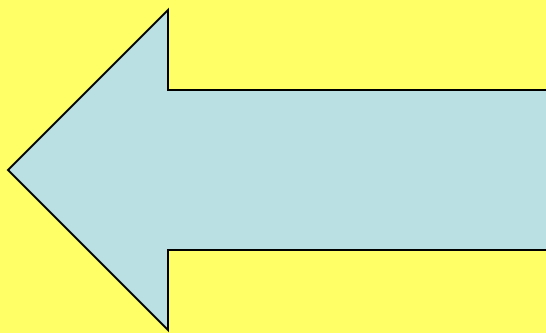
Молочная, мясная, рыбная,
хлебопекарная, кондитерская



Какие объекты военно-промышленного комплекса находятся на территории области?



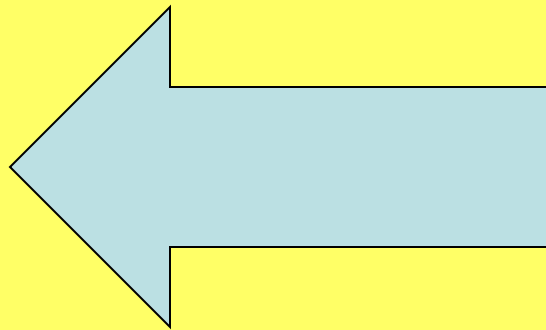
Космодром «Плесецк», завод
«СЕВМАШ», испытательный
полигон на Новой Земле.




Что является основой экономики
Архангельской области?



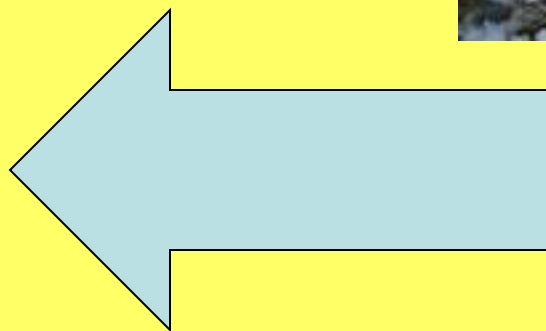
Лесопромышленный комплекс






В каких городах
области
находятся ЦБК?

Новодвинск, Коряжма, Архангельск



<u>120</u>	<u>120</u>	<u>120</u>
<u>90</u>	<u>90</u>	<u>90</u>
<u>60</u>	<u>60</u>	<u>60</u>
<u>30</u>	<u>30</u>	<u>30</u>



Суперигра

На гербе Вельского района
изображена бочка.

Что в ней? Почему?



ОТВЕТ



Герб Вельского муниципального района создан на основе исторического герба города [Вельска](#) Герб Вельского муниципального района создан на основе исторического герба города Вельска, высочайше утвержденного [20 октября](#) Герб Вельского муниципального района создан на основе исторического герба города Вельска, высочайше утвержденного 20 октября [1760 года](#) Герб Вельского муниципального района создан на основе исторического герба города Вельска, высочайше утвержденного 20 октября 1760 года. Червленая бочка из герба города Вельска является символом [торговли](#) Герб Вельского муниципального района создан на основе исторического герба города Вельска, высочайше утвержденного 20 октября 1760 года. Червленая бочка из герба города Вельска является символом торговли. Во главе щита фрагмент национального русского северного орнамента с льняного полотенца браного ткачества: двойной скошенный крест (крест [Святого Апостола Андрея Первозванного](#)) — символ огня, а скошенная решётка — символ обработанной плодоносящей земли, она указывает на земледельческую специфику гербовладельца. Золотое поле герба символизирует



[14 декабря](#) 14 декабря
[2005 года](#)



Герб (1760)

в Мешке



room

в Мешке



room

Спасибо за участие.

Поздравляем победителей!

