

ОСВОЕНИЕ И ИЗУЧЕНИЕ ТЕРРИТОРИИ РОССИИ

Викторина

**1. Побережье каких морей
освоили новгородцы в 11
веке?**

**С 10 века новгородцы
осваивают Европейский
Север.**

**11 век – покоряют Белое,
Баренцево моря.**

**2. Ради чего плавали
новгородцы и поморы в
Мангазею?**

Ради пушнины и мамонтовой КОСТИ







**3. Кто разведет путь в Сибирь
по суше через Уральский
хребет?**

Поход Ермака Тимофеевича в Западную Сибирь



1582- 1585 гг.

- ▣ Василий Иванович Суриков,
«Покорение Сибири Ермаком».
Холст, масло

**4.К какому морю вышел Иван
Москвитин?**



17 век

- ▣ 1639 г- экспедиция
Ивана Юрьевича
Москвитина
(основание первого
русского поселения на
побережье
Охотского
моря)

**5.В чем заслуга Семена
Дежнева?**

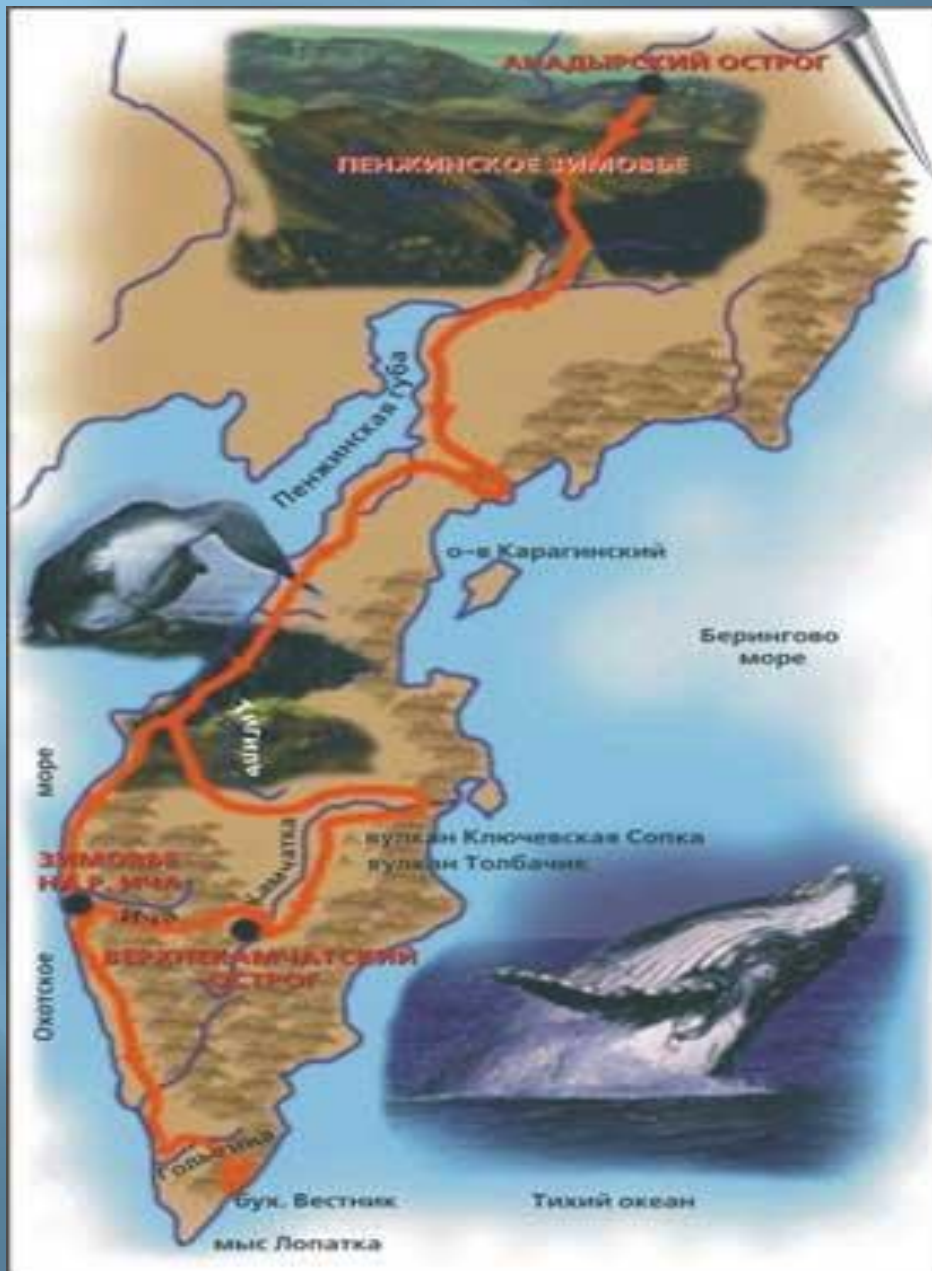


Сентябрь 1648 отряд под командованием Дежнева Семена Ивановича достиг пролива, разделяющего Евразию и Северную Америку. Его именем были названы самый восточный мыс Чукотского полуострова

**6. Он в 1696 г. совершил
поход на Камчатку и описал ее
вулканы.**

Владимир Атласов





- В конце 17 века Владимир Владимирович Атласов совершил путешествие на Камчатку.
- За успешный поход, закончившийся присоединением Камчатки к России, Атласову был присвоен чин казачьего головы и выдана награда в размере 100 рублей.
- Атласов первым из россиян достиг берегов Тихого океана. Именем Атласова названы остров, бухта и вулкан Курильской гряды; населенные пункты на Камчатке и Сахалине; ледник в хребте Черского.

**7. В честь братьев-
исследователей названо это
море**

Море Лаптевых



Дмитрий и Харитон Лаптевы



**8. Он изучал Сибирь, Дальний
Восток, Уссурийский край.**


Николай Михайлович Пржевальский



N. Mikhailovich Przhevalskiy

Действительный член Русского географического общества с 1864 года. Предпринял несколько экспедиций в Центральную Азию. В 1878 году избран почётным членом Академии наук. Генерал-майор (с 1886 года).

Будучи хорошим натуралистом открыл для науки целый ряд животных, среди них дикий верблюд, лошадь Пржевальского, тибетский медведь и др. Также собрал громадные ботанические и зоологические коллекции.



**9. В 1932 г. Отто Шмидт и
В. Воронин освоили**

Капитан В.Воронин и Отто Шмидт





**10. Моряк, родом из Дании,
ставший известным
мореплавателем в России,
возглавивший Камчатские
экспедиции и погибший в одной
из них - ...**

**Его имя трижды запечатлено на
карте России.**

Витус Беринг



Витус Ионассен Беринг Иван Иванович Беринг

Мореплаватель, офицер русского флота, капитан-командор. По происхождению датчанин.

В 1725—1730 и 1733—1741 руководил Первой и Второй Камчатскими экспедициями. Прошёл по проливу между Чукоткой и Аляской, достиг Северной Америки и открыл ряд островов Алеутской гряды.

Именем Беринга названы остров, пролив и море на севере Тихого океана, а также: Командорские острова. В археологии северо-восточную часть Сибири, Чукотку и Аляску (которые, как сейчас считается, соединялись ранее полоской суши) часто называют общим термином Берингия.

PR14WEB.ru

Витус Беринг



В.Беринг.
Художник Ефимов В. Н.

Род деятельности: мореплаватель, офицер русского флота

Дата рождения: 1680 год(1680)

Место рождения: Хорсенс

Гражданство: Российская империя

Дата смерти: 1741 год(1741)


Место смерти: остров Беринга

С 1725 по 1730 - начальник Первой Камчатской экспедиции. В 1730 году произведён в капитан-командоры. С 1733 года по день своей смерти, 8 декабря 1741 года - начальник Второй Камчатской экспедиции.




**11. Русский полярный
мореплаватель, участник
Великой Северной
экспедиции, достигший
северной точки Азии.**

Семен Иванович Челюскин



**12.Русский ученый –
энциклопедист, определивший
важность освоения Северного
морского пути и Сибири.**

Михаил Васильевич Ломоносов




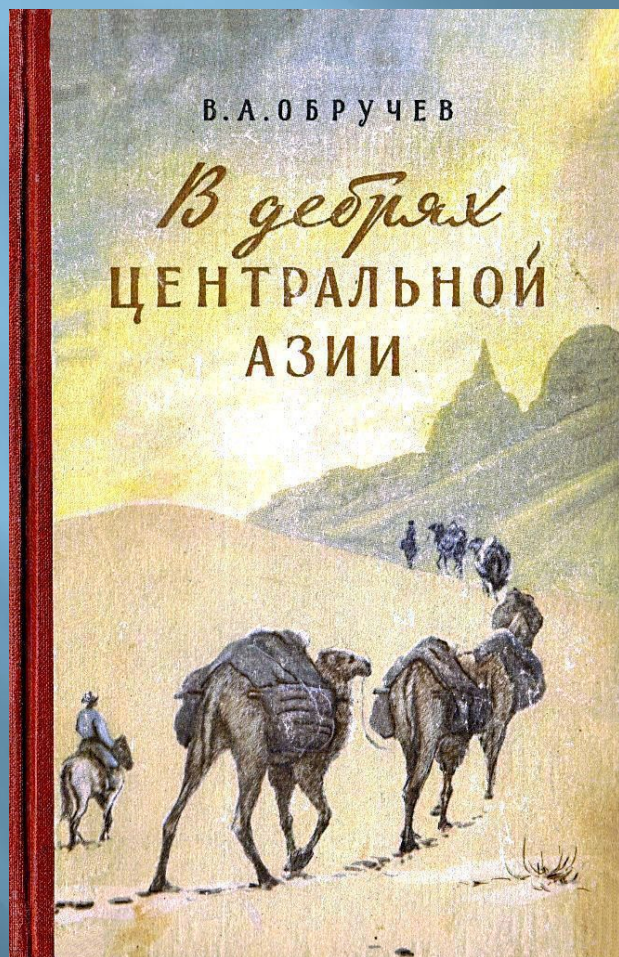
300 лет со дня рождения

Заслуги Ломоносова перед отечеством высоко оценены его потомками. Именем Ломоносова названы улицы и площади городов, имя Ломоносова носят университеты. Именем ученого названы : горный подводный хребет, в бассейне Ледовитого океана, кратер на невидимой стороне луны, одна из малых планет и минерал.

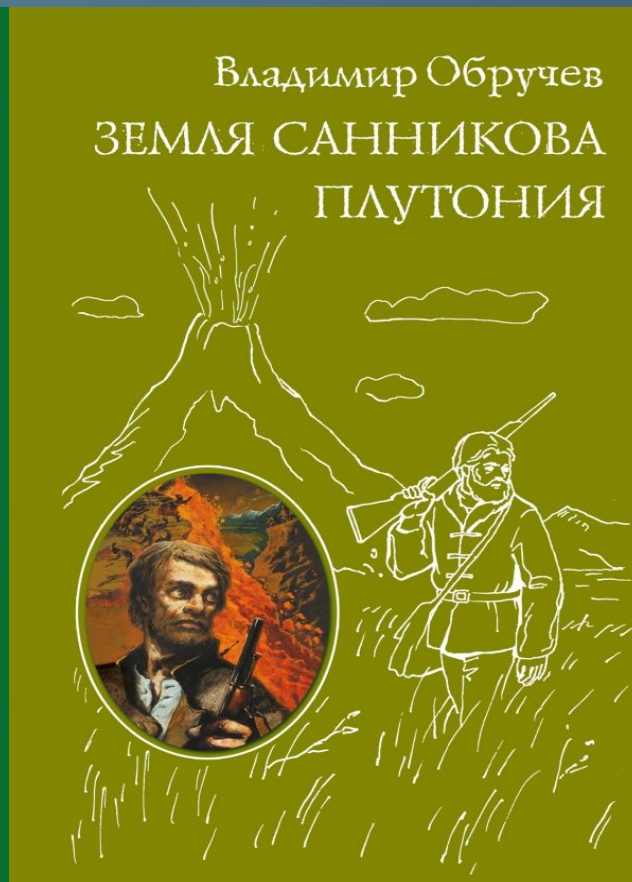
**13. Геолог, географ,
исследовавший природу и
геологическое строение Сибири,
Центральной и Средней Азии,
писатель-фантаст**

Владимир Афанасьевич Обручев







Владимир Афанасьевич Обручев
(1863—1956)



**14. Русский географ –
минералог,
знаток драгоценных и
поделочных камней,
инициатор создания
Ильменского
минералогического
заповедника.**

Ферсман Александр Евгеньевич





Общий вид горнозаводского пос. Вулканостроитель и окружающих районов
им. С.М. Каргина (Кабанов, Кавказский архив, Владивосток 1979)
Автор: В. Шугуровский (1941 г.)

Тера-Мон, вт. Каргополь, 1930 г. А.К. Шугуров (в центре) и др.



А.К. Шугуров, Сержантство Елизаветы, вт. Каргополь




МАРБИТУ
в Каргополь. С.М. Каргополь
и Каргополь. С.М. Каргополь (1902 г.)

Минеральные воды и каргопольский С.М. Каргополь и М.М. Каргополь
вместе с каргопольскими 100 метровыми шахтами. Фотографировано в
Каргополе. Каргопольский архив. Каргополь. С.М. Каргополь (1902 г.)

Виды на Каргопольский завод и каргопольские шахты. Каргопольский архив
и Каргопольский архив. Каргополь. С.М. Каргополь (1902 г.)

МАРБИТУ
Получено в Каргополе
и в Каргополе, что это не только каргопольский завод на Каргополе,
но и каргопольский завод на Каргополе.
Каргополь

№ 111. М.М. Каргополь
Каргопольский архив. Каргополь



19 век



1845 г.- основание
Русского
географического
общества по указу
Николая 1.

Санкт-Петербург,
переулок Гривцова, 10