

# ПУТЕШЕСТВИЯ МОРСКИХ НАРОДОВ

*Урок географии 5 класс*



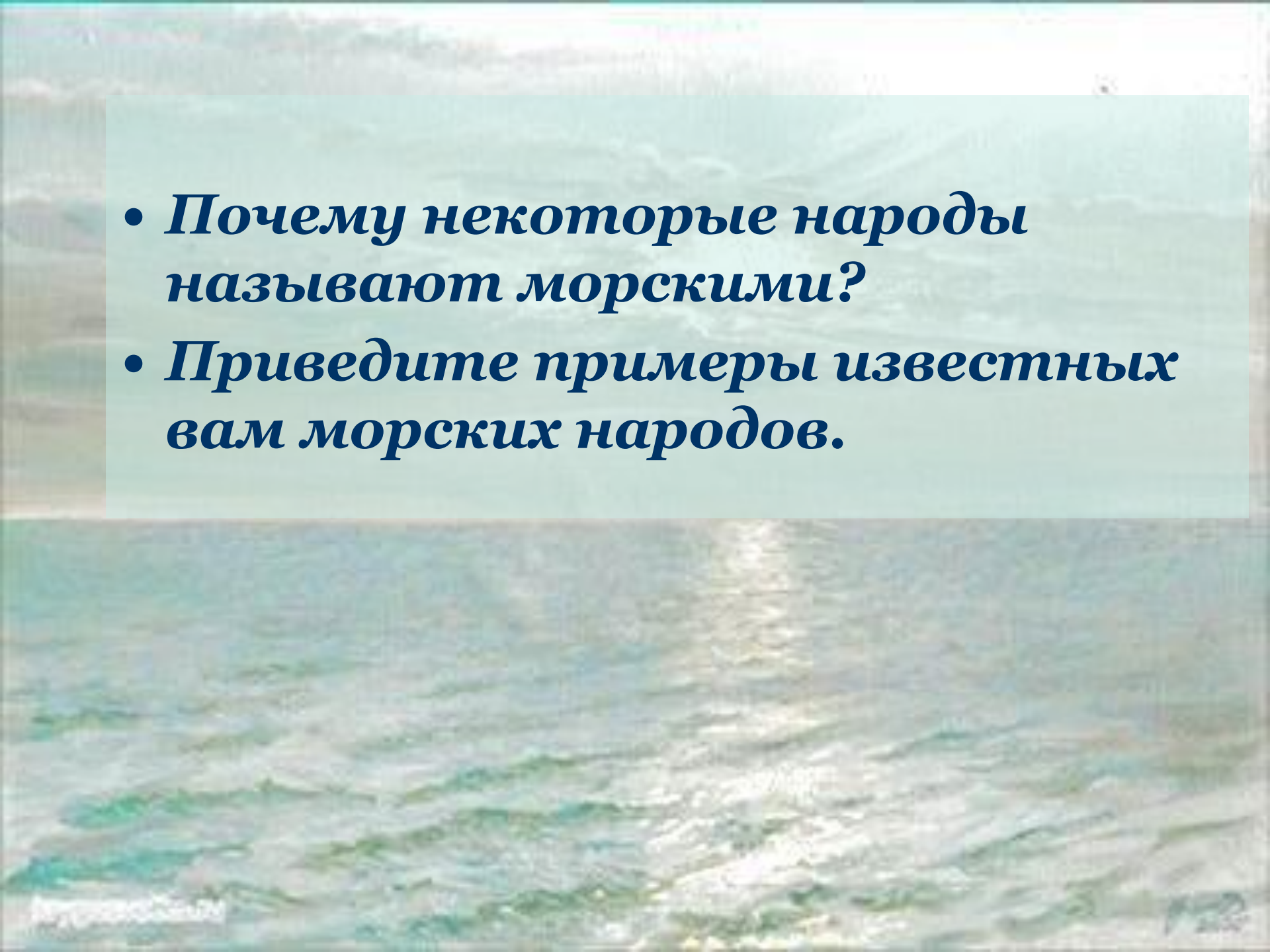
**Горюнова Н.Ю,  
учитель географии**

# Цель занятия:

- Узнать кто такие викинги.*
- Какие географические открытия совершили викинги.*
- Какие особенности природы характерны для Исландии и Гренландии.*
- Почему викингов не считают первооткрывателями Америки.*

An aerial photograph of a coastline. The top half shows a wide, light-colored sandy beach. Below the beach is a strip of shallow, light blue water. The bottom half of the image shows the deep turquoise ocean with white-capped waves breaking. The text is overlaid on the beach area.

# Средства обучения: Карта мира.

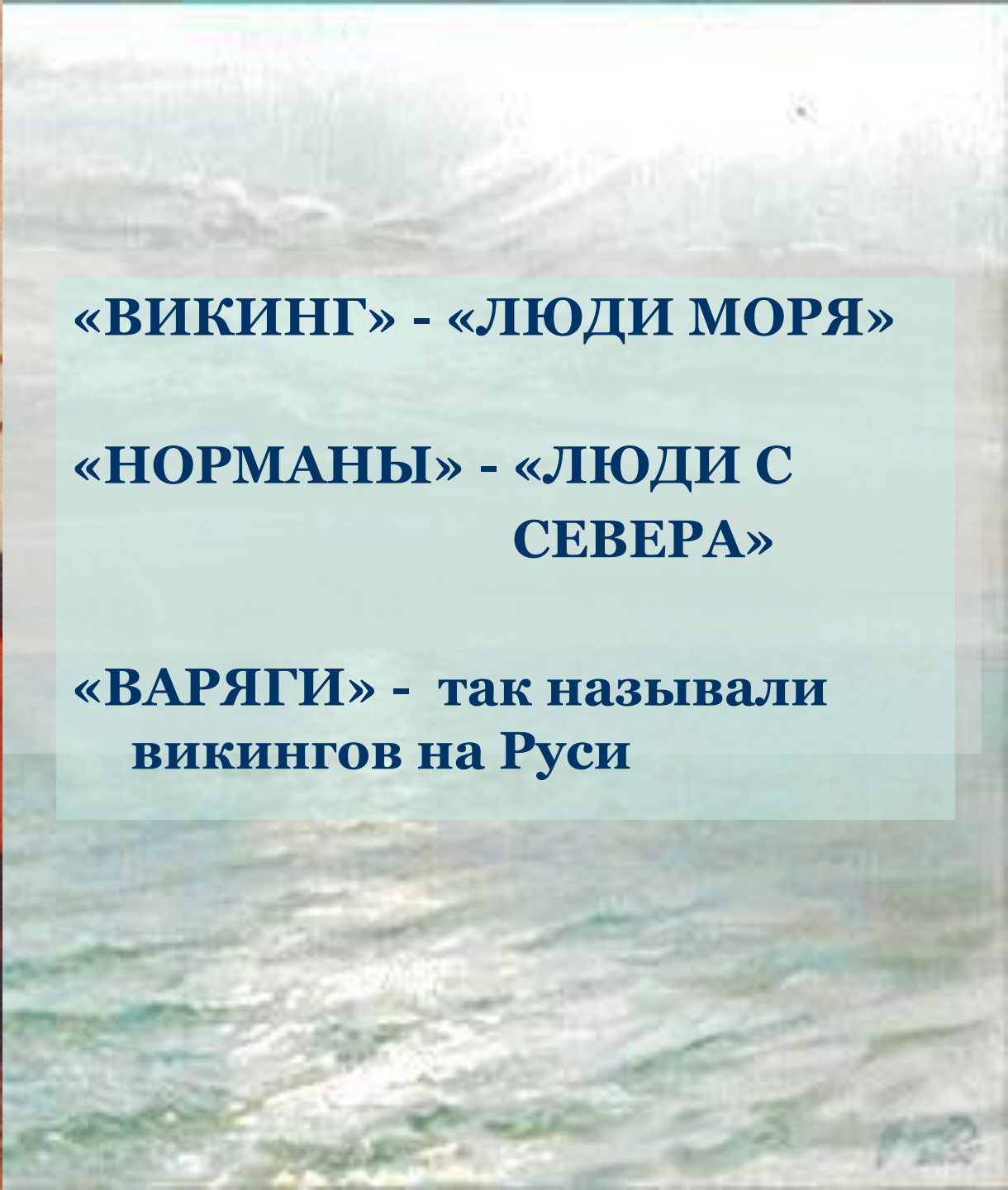
- 
- *Почему некоторые народы называют морскими?*
  - *Приведите примеры известных вам морских народов.*




**«ВИКИНГ» - «ЛЮДИ МОРЯ»**

**«НОРМАНЫ» - «ЛЮДИ С  
СЕВЕРА»**

**«ВАРЯГИ» - так называли  
викингов на Руси**




A dramatic landscape of a fjord with steep, dark mountains and a Viking longship on the water under a cloudy sky. The scene is captured in a dark, moody tone, with the water reflecting the overcast sky. The longship is positioned on the right side of the frame, facing towards the left. The mountains are rugged and steep, with some snow visible on the distant peaks. The overall atmosphere is somber and historical.

**Скандинавский  
полуостров**



- **Суровые природные условия на родине побуждали викингов к плаваниям в поисках новых земель и привели этих людей, не боявшихся холодных морей, к великим географическим открытиям**



**Драккар викингов**



# Исландия



# Гренландия



# Эйрик Рыжий

- – знатный исландец, норманнский мореплаватель X в.
- В 982 г. высадился в Гренландии, впервые обследовал ее южное и юго–западное побережье.
- Основал первые норманнские поселения на южном побережье; дал Гренландии название. Повторно посетил Гренландию в 985 г.
- Эйрик Рыжий – отец Лейфа Эйрикссона, который около 1000 г. достиг берегов Сев. Америки.



# Лейф Эйрикссон

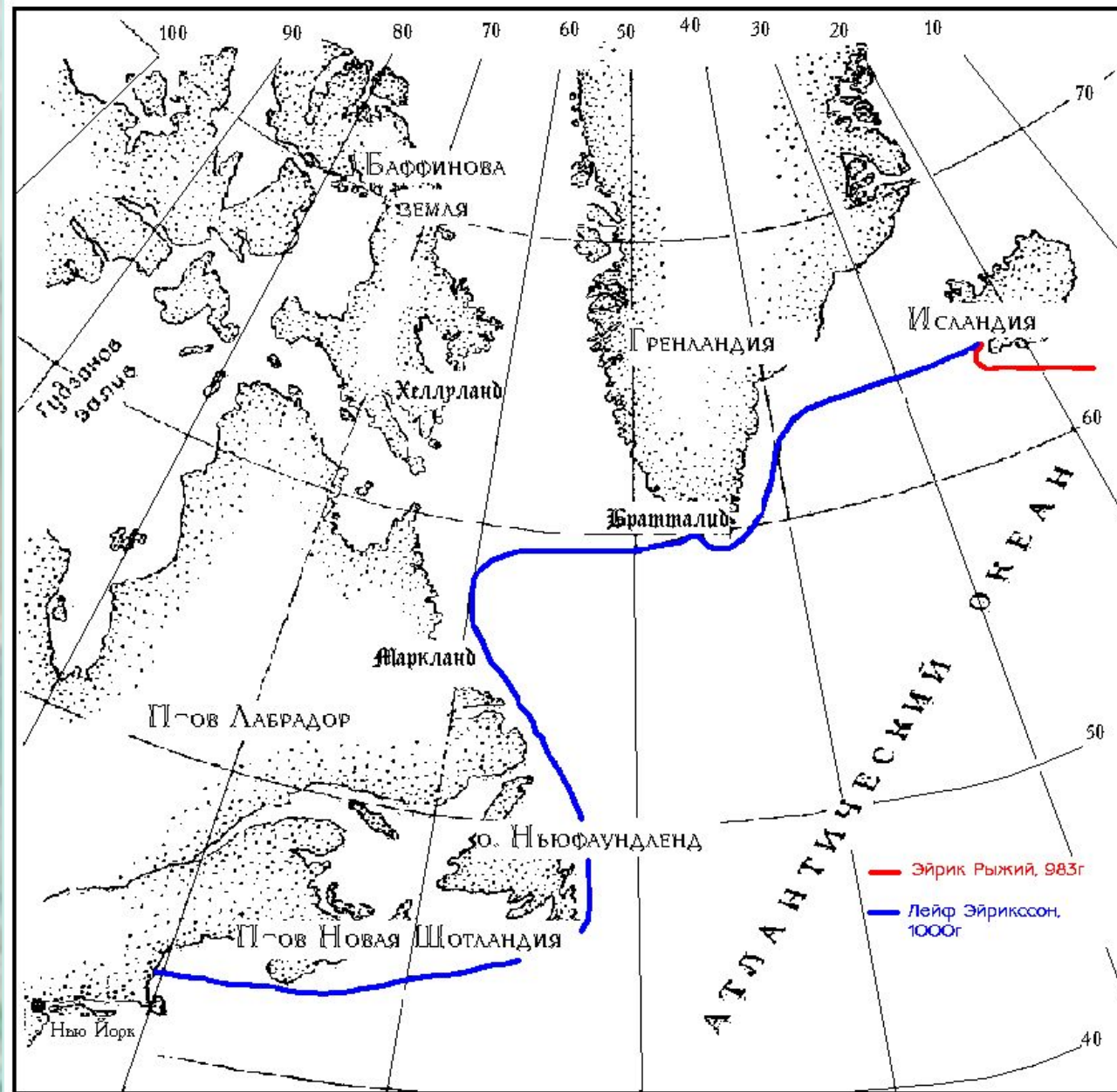
(ок. 975 г. - ок. 1022 г.) –

исландский мореплаватель, совершил плавание к берегам Северной Америки.

С именем Лейфа Эйрикссона связано крупное историческое событие, которое часто определяется как открытие Америки почти за 500 лет до Колумба.



Что было подтверждено в 1960-х гг., после того как норвежский археолог Хельге Ингстад обнаружил остатки норманнского поселения X— XI вв. на северной оконечности Ньюфаундленда.



**Лейф Эрикссон и его спутники, ступив в 982 г. на американскую землю, жили охотой и рыболовством.**



# «Винланд» - Виноградная Земля

Колония викингов на Ньюфаундленде *(реконструкция)*









- **Когда викинги причалили к побережью Североамериканского континента, они не нашли его необитаемым, и, учитывая привычки норманнов, надо полагать, индейцы оказали им жестокое сопротивление. Поселение викингов находилось слишком далеко, и поэтому они вынуждены были отказаться от мысли основать на новой земле свою колонию.**
- **После неудачной попытки колонизации американского побережья, мир викингов начал клониться к упадку. Отрезанная от остального мира, колония в Гренландии утратила свое значение, и к 1500 году последние поселенцы либо умерли, либо покинули ее.**
- **Исландия, сохранив свои ресурсы, выжила, и можно сказать, что этот неприветливый остров, расположенный почти у Северного полярного круга, является осколком XI века. Язык исландцев мог бы легко понять любой викинг, настолько он похож на язык колонистов, которые прибыли сюда в 870 году.**



**Земли викингов**

**Завоевания IX-X веков**

**Походы викингов**

ГРЕНЛАНДИЯ

Лофотенские о-ва

ЛАПЛАНДИЯ

ИСЛАНДИЯ

Шетландские о-ва

НОРВЕЖЦЫ

ФИННЫ

Старая Ладога

Белое Озеро

Берген

Осло

Новгород

Волга

Фарерские о-ва

ДАТЧАНЫ

ШВЕДЫ

Ростов

Булгария

Гейбридские о-ва

Йорк

Хедебю

Витебск

Киев

Ирландия

Дублин

Бремен

Гамбург

СЛАВЯНЕ

Прага

Краков

Днепр

Херсон

Дон

Грэнландия

Исландия

Париж

Майнц

Прага

Дунай

Волга

Грэнландия

Рим

Константинополь

Чёрное море

Каспийское море

Корсика

Сардиния

Сицилия

ВИЗАНТИЙСКАЯ ИМПЕРИЯ

Антиохия

Бухара

Балеарские о-ва

Сицилия

Мальта

Средиземное море

Багдад

Евфрат

Севилья

ИСЛАМСКИЕ ГОСУДАРСТВА

# ТЕСТЫ ПО ТЕМЕ

Содержание

ать



1. Кого называли «людьми моря»?

греков

а

финикийцев

б

**ВИКИНГОВ**

в

ВЫХОД

Следующий вопрос

2. Устные сказания у скандинавских народов о ратных подвигах и путешествиях называются

сагами

а

былинами

б

легендами

в

ВЫХОД

Следующий вопрос

3. Корабль викингов называется

ЛОДЬЯ

а

ДЖОНКА

б

ДРАККАР

в

ВЫХОД

Следующий вопрос

4. Викинг по имени Эйрик Рыжий  
считается первооткрывателем

острова Исландия

а

острова Гренландия

б

полуострова Лапландия

в

ВЫХОД

Следующий вопрос

5. Предположительно какую территорию скандинавские народы назвали Винландом (Виноградной Землёй)?

Австралию

а

Америку

б

Антарктиду

в

ВЫХОД

Следующий вопрос



6. Расставьте территории в порядке их заселения викингами.

остров Гренландия

а

побережье Скандинавского полуострова

б

остров Исландия

в

ВЫХОД

Следующий вопрос

7. Выберите верные выражения,  
характеризующие жизнь викингов на острове  
Гренландия.

жизнь на острове Гренландия  
была богатой

а

в море ловили рыбу,  
промышляли тюленей и моржей

б

из молока делали сыр, который  
никогда не портился

в

ВЫХОД